

КАРТА-ПЛАН ТЕРРИТОРИИ

КАРТА-ПЛАН ТЕРРИТОРИИ

Содержание

№ п/п	Разделы карта-плана территории	Номера листов
1	2	3
1	Пояснительная записка	2
2	Сведения о пунктах геодезической сети и средствах измерений	6
3	Сведения об уточняемых земельных участках	8
4	Описание местоположения строения на земельном участке	35
5	Сведения о строениях необходимые для исправления реестровых ошибок	117
6	Схема границ земельных участков	120
7	Схема геодезических построений	134
8	Акт согласования местоположения границ земельных участков	
9	Приложение	
—	<i>Заявление о предоставлении в пользование документов государственного фонда данных, полученных в результате проведения землеустройства №318 от 17.11.2020</i>	—

Пояснительная записка

1. Сведения о территории выполнения комплексных кадастровых работ: *Российская Федерация, Оренбургская область, г. Медногорск, 56:41:0103065*

(наименование субъекта Российской Федерации, муниципального образования, населенного пункта, уникальные учетные номера кадастровых кварталов, иные сведения, позволяющие определить местоположение территории, на которой выполняются комплексные кадастровые работы, например, наименование садоводческого или огороднического некоммерческого товарищества, гаражного кооператива, элемента планировочной структуры)

2. Основания выполнения комплексных кадастровых работ:

Наименование, дата и номер документа, на основании которого выполняются комплексные кадастровые работы:
Муниципальный контракт от 05.05.2023 №34/2023-16

3. Дата подготовки карты-плана территории *28 июля 2023 г.***4. Сведения о заказчике(ах) комплексных кадастровых работ:**

В отношении юридического лица, органа местного самоуправления муниципального района, муниципального округа или городского округа либо уполномоченного исполнительного органа государственной власти субъекта Российской Федерации:

полное или сокращенное (в случае, если имеется) наименование: *Муниципальное учреждение Администрация г. Медногорска*
основной государственный регистрационный номер: *1025600755058*
идентификационный номер налогоплательщика: *5606001805*

В отношении физического лица или представителя физических или юридических лиц:

фамилия, имя, отчество (последнее - при наличии): —

КАРТА-ПЛАН ТЕРРИТОРИИ

страховой номер индивидуального лицевого счета в системе обязательного пенсионного страхования Российской Федерации (СНИЛС): —

Наименование и реквизиты документа, подтверждающие полномочия представителя заказчика(ов) комплексных кадастровых работ:

—

Адрес электронной почты (для направления уведомления о результатах внесения сведений в Единый государственный реестр недвижимости): —

5. Сведения об исполнителе комплексных кадастровых работ:

Полное или сокращенное (в случае, если имеется) наименование и адрес юридического лица, с которым заключен государственный или муниципальный контракт либо договор подряда на выполнение комплексных кадастровых работ: *ООО "НПО"Азимут", 460052, г. Оренбург, ул. Родимцева, д. 1, кв. 1*

Фамилия, имя, отчество кадастрового инженера (последнее - при наличии): *Решетова Елена Анатольевна* и основной государственный регистрационный номер кадастрового инженера индивидуального предпринимателя (ОГРНИП): —

Страховой номер индивидуального лицевого счета в системе обязательного пенсионного страхования Российской Федерации (СНИЛС) кадастрового инженера: *109-639-45686*

Уникальный реестровый номер кадастрового инженера в реестре саморегулируемой организации кадастровых инженеров и дата внесения сведений о физическом лице в такой реестр: *731 29 сентября 2016 г.*

Полное или (в случае, если имеется) сокращенное наименование саморегулируемой организации кадастровых инженеров, членом которой является кадастровый инженер: *Некоммерческая саморегулируемая организации Ассоциация "Гильдия кадастровых инженеров"*

Контактный телефон: *+79226248554*

Почтовый адрес и адрес электронной почты, по которым осуществляется связь с кадастровым инженером: *460052, г. Оренбург, ул. Родимцева, д. 1, кв. 1, azimuth56@list.ru*

6. Перечень документов, использованных при подготовке карты-плана территории:

№ п/п	Реквизиты документа				
	Вид	Дата	Номер	Наименование	Иные сведения
1	2	3	4	5	6
1	—	04.05.2023	КУВИ-001/2023-104946932	Кадастровый план территории	—
2	—	30.06.2023	КУВИ-001/2023-150419105	Кадастровая выписка о здании, сооружении, объекте незавершенного строительства	—
3	Заявление	17.11.2020	318	Заявление о предоставлении в пользование документов государственного фонда данных, полученных в результате проведения землеустройства	включен в приложение

КАРТА-ПЛАН ТЕРРИТОРИИ

1	2	3	4	5	6
4	Генеральный план	28.04.2022	ГГ-200-ГП-ПЗиЗ-изм	Генеральный план муниципального образования г. Медногорск	—
5	Правила землепользования и застройки	19.01.2023	б/н	Правила землепользования и застройки муниципального образования город Медногорск	—

КАРТА-ПЛАН ТЕРРИТОРИИ**7. Пояснения к карте-плану территории:****1. Пояснения к разделам**

Карта-план территории подготовлен в результате выполнения комплексных кадастровых работ на территории кадастрового квартала 56:41:0103065 в соответствии с муниципальным контрактом № 34/2023-16 от 05.05.2023. Карта план территории подготовлен на основании кадастрового плана территории кадастрового квартала 56:41:0103065, выписок ЕГРН об объектах недвижимости.

По сведениям ЕГРН в кадастровом квартале 56:41:0103065 содержатся сведения о 49 земельных участках и 109 окс.

2. Сведения об уточняемых земельных участках

В результате выполнения комплексных кадастровых работ проведен анализ сведений ЕГРН и геодезическая съемка земельных участков и объектов капитального строительства, расположенных в границах вышеуказанного квартала. В результате проведенных работ было уточнено 15 земельных участков, сведения о границах которых не внесены в ЕГРН.

Согласно карте территориального зонирования, уточняемые земельные участки расположены в территориальной зоне Ж2 (Многоквартирная жилая застройка). Согласно таблицы действующих правил, минимальный размер земельного участка - 1000 кв.м., максимальный размер земельного участка – 10000 кв.м.

Сведения о виде разрешенного использования уточняемых земельных участков соответствуют сведениям ЕГРН.

При выполнении комплексных кадастровых работ, площади уточняемых земельных участков определялись с учетом требований действующего законодательства. В соответствии с положениями ч. 3 ст. 42.1 от 13.07.2015 № 218-ФЗ "О государственной регистрации недвижимости" площадь уточняемого земельного участка не должна быть:

- 1) меньше площади земельного участка, сведения о которой относительно этого земельного участка содержатся в ЕГРН, более чем на 10%;
- 2) больше площади земельного участка, сведения о которой относительно данного земельного участка содержатся в ЕГРН, более чем на величину превышающую предельного минимального размера земельного участка, установленного на территории МО;
- 3) больше площади земельного участка, сведения о которой относительно данного земельного участка содержатся в ЕГРН, более чем на 10%, если предельный минимальный размер земельного участка не установлен.

Ограничение прав и обременение объектов недвижимости не зарегистрировано.

3. Описание местоположения здания, сооружения, объекта незавершенного строительства на земельном участке

В карту (план) территории включены координаты характерных точек контуров зданий, которые представляют замкнутую линию, образуемую проекцией внешних границ ограждающих конструкций такого здания на горизонтальную плоскость, проходящую на уровне примыкания такого здания к поверхности земли. В соответствии с п. 3 ч. 1 ст. 42.1 от 13.07.2015 № 218-ФЗ "О государственной регистрации недвижимости", объектами комплексных кадастровых работ являются здания, сооружения (за исключением линейных объектов), а также объектов незавершенного строительства, сведения о которых содержатся в ЕГРН. В соответствии с пп. 2 п. 2 ст. 42.1 от 24.07.2007 (с изменениями) № 221-ФЗ "О кадастровой деятельности", осуществляется установление или уточнение местоположения на земельных участках зданий, сооружений, объектов незавершенного строительства.

Ограничение прав и обременение объектов недвижимости не зарегистрировано.

В ходе выполнения кадастровых работ были проанализированы сведения ЕГРН и установлено согласно Приказа Министерства экономического развития Российской Федерации от 21.11.2016 г. № 734, здание, сооружение, объект незавершенного строительства может располагаться как на земельном участке (земельных участках) так и на землях.

В рамках исполнения муниципального контракта на выполнение комплексных кадастровых работ в границах квартала были проведены работы по уточнению описания местоположения 39 зданий (жилых домов) на земельных участках, на которых они расположены, путем определения координат контура здания, образованного проекцией внешних границ здания на горизонтальную плоскость, проходящую на уровне примыкания такого здания к поверхности земли.

КАРТА-ПЛАН ТЕРРИТОРИИ

В результате проведения комплексных кадастровых работ выявлены окс, местоположение границ которых по сведениям ЕГРН не соответствуют их фактическому местоположению. В результате повторной геодезической съемки границы определены на местности и проведены работы по исправлению реестровых ошибок. Исправление реестровой ошибки в рамках кадастровых работ проведено в отношении 1 объекта капитального строительства в квартале 56:41:0103065. ОКС с КН 56:41:0103065:494, 56:41:0103065:1755, 56:41:0103065:2349 являются линейными сооружениями, в отношении данных объектов комплексные кадастровые работы не проводятся.
 ОКС с КН 56:41:0103065:1926, 56:41:0103065:2055, 56:41:0103065:100 фактически располагаются в КК 56:41:0103062.
 ОКС с КН 56:41:0103065:129, фактически располагается в КК 56:41:0000000.
 ОКС с КН 56:41:0103065:497 по сведениям Росреестра имеет статус "Погашен".

При подготовке карта-плана картографическая основа не использовалась, так как границы земельных участков и объектов капитального строительства определялись методом спутниковых геодезических измерений, а исходными данными является Генеральный план МО г. Медногорск Оренбургской области.
 В качестве исходных данных также использовались сведения пунктов ОМС, полученных из государственного фонда данных, по заявлению № 318 от 17.11.2020 года.

Карта план территории подготовлен кадастровым инженером - Решетовой Еленой Анатольевной. Номер регистрации в государственном реестре лиц, осуществляющих кадастровую деятельность - 12901; страховой номер индивидуального лицевого счета в системе обязательного пенсионного страхования Российской Федерации (СНИЛС) 109-639-456 86.

1. Сведения о пунктах геодезической сети:

№ п/п	Вид геодезической сети	Название пункта и тип знака геодезической сети	Система координат пункта геодезической сети	Координаты пункта, м		Дата обследования 1 июня 2023 г.		
						Сведения о состоянии		
				Х	У	наружного знака пункта	центра пункта	марки центра пункта
1	2	3	4	5	6	7	8	9
1	с.с	ОМС 71, 158	МСК-субъект 56	392547,22	3257247,37	сохранился	сохранился	сохранился
2	с.с	ОМС 72, 158	МСК-субъект 56	392778,00	3257027,40	сохранился	сохранился	сохранился
3	с.с	ОМС 83, 158	МСК-субъект 56	392121,15	3256925,68	сохранился	сохранился	сохранился

2. Сведения об использованных средствах измерений:

№ п/п	Наименование и обозначение типа средства измерений - прибора (инструмента, аппаратуры)	Заводской или серийный номер средства измерений	Реквизиты свидетельства о поверке прибора (инструмента, аппаратуры) и (или) срок действия поверки
1	2	3	4
1	Аппаратура геодезическая спутниковая PrinCe i30	3390563	Свидетельство о поверке № С-ГСХ/17-11-2022/202367347 от 17.11.2022
2	Аппаратура геодезическая спутниковая PrinCe i30	3386920	Свидетельство о поверке № С-ГСХ/17-11-2022/202367348 от 17.11.2022

КАРТА-ПЛАН ТЕРРИТОРИИ**Сведения о пунктах геодезической сети и средствах измерений**

1	2	3	4
3	Аппаратура геодезическая спутниковая	3390131	Свидетельство о поверке № С-ГСХ/17-11-2022/202367346 от 17.11.2022

КАРТА-ПЛАН ТЕРРИТОРИИ

Сведения об уточняемых земельных участках

1. Сведения о характерных точках границы уточняемого земельного участка с кадастровым номером 56:41:0103065:35 :

Система координат МСК-субъект 56

Зона № 3

Обозначение характерных точек границ	Координаты, м				Метод определения координат	Формулы, примененные для расчета средней квадратической погрешности определения координат характерных точек границ (M_t), с подставленными в такие формулы значениями и итоговые (вычисленные) значения M_t , м	Описание закрепления точки
	содержатся в Едином государственном реестре недвижимости		определены в результате выполнения комплексных кадастровых работ				
	X	Y	X	Y			
1	2	3	4	5	6	7	8
н58У	—	—	387178,22	3269990,03	Метод спутниковых геодезических измерений (определений)	$M_t = \sqrt{m_0^2 + m_1^2} = \sqrt{0,04^2 + 0,09^2} = 0,10$	—
н59У	—	—	387175,89	3269998,72	Метод спутниковых геодезических измерений (определений)	$M_t = \sqrt{m_0^2 + m_1^2} = \sqrt{0,04^2 + 0,09^2} = 0,10$	—
н60У	—	—	387168,90	3270008,68	Метод спутниковых геодезических измерений (определений)	$M_t = \sqrt{m_0^2 + m_1^2} = \sqrt{0,04^2 + 0,09^2} = 0,10$	—
н61У	—	—	387171,97	3270012,50	Метод спутниковых геодезических измерений (определений)	$M_t = \sqrt{m_0^2 + m_1^2} = \sqrt{0,04^2 + 0,09^2} = 0,10$	—
н62У	—	—	387148,86	3270037,30	Метод спутниковых геодезических измерений (определений)	$M_t = \sqrt{m_0^2 + m_1^2} = \sqrt{0,04^2 + 0,09^2} = 0,10$	—
н63У	—	—	387150,45	3270040,16	Метод спутниковых геодезических измерений (определений)	$M_t = \sqrt{m_0^2 + m_1^2} = \sqrt{0,04^2 + 0,09^2} = 0,10$	—

КАРТА-ПЛАН ТЕРРИТОРИИ

Сведения об уточняемых земельных участках

н64У	—	—	387141,02	3270049,91	Метод спутниковых геодезических измерений (определений)	$M_t = \sqrt{m_0^2 + m_1^2} = \sqrt{0,04^2 + 0,09^2} = 0,10$	—
н65У	—	—	387133,71	3270043,65	Метод спутниковых геодезических измерений (определений)	$M_t = \sqrt{m_0^2 + m_1^2} = \sqrt{0,04^2 + 0,09^2} = 0,10$	—
н66У	—	—	387118,66	3270049,27	Метод спутниковых геодезических измерений (определений)	$M_t = \sqrt{m_0^2 + m_1^2} = \sqrt{0,04^2 + 0,09^2} = 0,10$	—
н67У	—	—	387093,85	3270026,27	Метод спутниковых геодезических измерений (определений)	$M_t = \sqrt{m_0^2 + m_1^2} = \sqrt{0,04^2 + 0,09^2} = 0,10$	—
н68У	—	—	387125,23	3269991,62	Метод спутниковых геодезических измерений (определений)	$M_t = \sqrt{m_0^2 + m_1^2} = \sqrt{0,04^2 + 0,09^2} = 0,10$	—
н69У	—	—	387119,72	3269985,69	Метод спутниковых геодезических измерений (определений)	$M_t = \sqrt{m_0^2 + m_1^2} = \sqrt{0,04^2 + 0,09^2} = 0,10$	—
н70У	—	—	387139,64	3269959,93	Метод спутниковых геодезических измерений (определений)	$M_t = \sqrt{m_0^2 + m_1^2} = \sqrt{0,04^2 + 0,09^2} = 0,10$	—
н58У	—	—	387178,22	3269990,03	Метод спутниковых геодезических измерений (определений)	$M_t = \sqrt{m_0^2 + m_1^2} = \sqrt{0,04^2 + 0,09^2} = 0,10$	—

2. Сведения о частях границ уточняемого земельного участка с кадастровым номером 56:41:0103065:35 :

Обозначение части границ		Горизонтальное проложение (S), м	Описание прохождения части границ	Сведения о согласовании местоположения границ (согласовано/спорное)
от т.	до т.			
1	2	3	4	5
н58У	н59У	9,00	—	—
н59У	н60У	12,17	—	—

КАРТА-ПЛАН ТЕРРИТОРИИ

Сведения об уточняемых земельных участках

н60У	н61У	4,90	—	—
н61У	н62У	33,90	—	—
н62У	н63У	3,27	—	—
н63У	н64У	13,56	—	—
н64У	н65У	9,62	—	—
н65У	н66У	16,07	—	—
н66У	н67У	33,83	—	—
н67У	н68У	46,75	—	—
н68У	н69У	8,09	—	—
н69У	н70У	32,56	—	—
н70У	н58У	48,93	—	—

3. Сведения о характеристиках уточняемого земельного участка с кадастровым номером 56:41:0103065:35 :

№ п/п	Наименование характеристик земельного участка	Значение характеристики
1	2	3
1.	Адрес земельного участка	—
1.1.	Сведения о местоположении земельного участка (при отсутствии адреса) в структурированном в соответствии с федеральной информационной адресной системой виде	обл. Оренбургская, г. Медногорск, ул. Гагарина, дом 6
1.2.	Дополнительные сведения о местоположении земельного участка	—
2.	Площадь земельного участка ± величина погрешности определения(вычисления) площади ($P \pm \Delta P$), м ²	4061±27
3.	Формула, примененная для вычисления предельной погрешности определения площади земельного участка, с подставленными значениями и итоговые (вычисленные) значения (ΔP), м ²	$\Delta P = 3,5 \cdot M_t \cdot \sqrt{P_{\text{док}}} = 3,5 \cdot 0,10 \cdot \sqrt{6075} = 27$
4.	Площадь земельного участка согласно сведениям Единого государственного реестра недвижимости ($P_{\text{кад}}$), м ²	6075
5.	Оценка расхождения P и $P_{\text{кад}}$ ($P - P_{\text{кад}}$), м ²	-2014
6.	Предельный минимальный и максимальный размеры земельного участка ($P_{\text{мин}}$ и $P_{\text{макс}}$), м ²	—
7.	Вид (виды) разрешенного использования	для размещения многоэтажного многоквартирного жилого дома
7.1.	Дополнительные сведения об использовании земельного участка	—
8.	Кадастровый или иной государственный учетный номер (инвентарный) здания, сооружения, объекта незавершенного строительства, расположенного на земельном участке	—
9.	Сведения о земельных участках (землях общего пользования, территории общего пользования), посредством которых обеспечивается доступ	—
10.	Иные сведения	—

КАРТА-ПЛАН ТЕРРИТОРИИ

Сведения об уточняемых земельных участках

4. Пояснения к сведениям об уточняемом земельном участке с кадастровым номером 56:41:0103065:35 :

1. —

1. Сведения о характерных точках границы уточняемого земельного участка с кадастровым номером 56:41:0103065:39 :

Система координат МСК-субъект 56

Зона № 3

Обозначение характерных точек границ	Координаты, м				Метод определения координат	Формулы, примененные для расчета средней квадратической погрешности определения координат характерных точек границ (M_t), с подставленными в такие формулы значениями и итоговые (вычисленные) значения M_t , м	Описание закрепления точки
	содержатся в Едином государственном реестре недвижимости		определены в результате выполнения комплексных кадастровых работ				
	X	Y	X	Y			
1	2	3	4	5	6	7	8
12	—	—	387000,87	3270188,77	Метод спутниковых геодезических измерений (определений)	$M_t = \sqrt{m_0^2 + m_1^2} = \sqrt{0,04^2 + 0,09^2} = 0,10$	—
11	—	—	387015,45	3270201,61	Метод спутниковых геодезических измерений (определений)	$M_t = \sqrt{m_0^2 + m_1^2} = \sqrt{0,04^2 + 0,09^2} = 0,10$	—
10	—	—	387012,72	3270204,56	Метод спутниковых геодезических измерений (определений)	$M_t = \sqrt{m_0^2 + m_1^2} = \sqrt{0,04^2 + 0,09^2} = 0,10$	—
9	—	—	387010,01	3270207,50	Метод спутниковых геодезических измерений (определений)	$M_t = \sqrt{m_0^2 + m_1^2} = \sqrt{0,04^2 + 0,09^2} = 0,10$	—
8	—	—	387004,59	3270213,34	Метод спутниковых геодезических измерений (определений)	$M_t = \sqrt{m_0^2 + m_1^2} = \sqrt{0,04^2 + 0,09^2} = 0,10$	—
н42У	—	—	387002,46	3270218,62	Метод спутниковых геодезических измерений	$M_t = \sqrt{m_0^2 + m_1^2} = \sqrt{0,04^2 + 0,09^2} = 0,10$	—

КАРТА-ПЛАН ТЕРРИТОРИИ

Сведения об уточняемых земельных участках

						(определений)		
4	—	—	386997,20	3270224,55	Метод спутниковых геодезических измерений (определений)	$M_t = \sqrt{m_0^2 + m_1^2} = \sqrt{0,04^2 + 0,09^2} = 0,10$	—	
6	—	—	386987,15	3270235,32	Метод спутниковых геодезических измерений (определений)	$M_t = \sqrt{m_0^2 + m_1^2} = \sqrt{0,04^2 + 0,09^2} = 0,10$	—	
5	—	—	386981,48	3270241,38	Метод спутниковых геодезических измерений (определений)	$M_t = \sqrt{m_0^2 + m_1^2} = \sqrt{0,04^2 + 0,09^2} = 0,10$	—	
н43У	—	—	386979,24	3270243,80	Метод спутниковых геодезических измерений (определений)	$M_t = \sqrt{m_0^2 + m_1^2} = \sqrt{0,04^2 + 0,09^2} = 0,10$	—	
н44У	—	—	386975,25	3270248,03	Метод спутниковых геодезических измерений (определений)	$M_t = \sqrt{m_0^2 + m_1^2} = \sqrt{0,04^2 + 0,09^2} = 0,10$	—	
н45У	—	—	386930,05	3270208,02	Метод спутниковых геодезических измерений (определений)	$M_t = \sqrt{m_0^2 + m_1^2} = \sqrt{0,04^2 + 0,09^2} = 0,10$	—	
н46У	—	—	386956,85	3270179,57	Метод спутниковых геодезических измерений (определений)	$M_t = \sqrt{m_0^2 + m_1^2} = \sqrt{0,04^2 + 0,09^2} = 0,10$	—	
7	—	—	386967,86	3270180,47	Метод спутниковых геодезических измерений (определений)	$M_t = \sqrt{m_0^2 + m_1^2} = \sqrt{0,04^2 + 0,09^2} = 0,10$	—	
15	—	—	386989,96	3270200,15	Метод спутниковых геодезических измерений (определений)	$M_t = \sqrt{m_0^2 + m_1^2} = \sqrt{0,04^2 + 0,09^2} = 0,10$	—	
14	—	—	386995,31	3270194,58	Метод спутниковых геодезических измерений (определений)	$M_t = \sqrt{m_0^2 + m_1^2} = \sqrt{0,04^2 + 0,09^2} = 0,10$	—	

КАРТА-ПЛАН ТЕРРИТОРИИ

Сведения об уточняемых земельных участках

					измерений (определений)		
13	—	—	386998,07	3270191,69	Метод спутниковых геодезических измерений (определений)	$M_t = \sqrt{m_0^2 + m_1^2} = \sqrt{0,04^2 + 0,09^2} = 0,10$	—
12	—	—	387000,87	3270188,77	Метод спутниковых геодезических измерений (определений)	$M_t = \sqrt{m_0^2 + m_1^2} = \sqrt{0,04^2 + 0,09^2} = 0,10$	—

2. Сведения о частях границ уточняемого земельного участка с кадастровым номером 56:41:0103065:39 :

Обозначение части границ		Горизонтальное проложение (S), м	Описание прохождения части границ	Сведения о согласовании местоположения границ(согласовано/спорное)
от т.	до т.			
1	2	3	4	5
12	11	19,43	—	—
11	10	4,02	—	—
10	9	4,00	—	—
9	8	7,97	—	—
8	н42У	5,69	—	—
н42У	4	7,93	—	—
4	6	14,73	—	—
6	5	8,30	—	—
5	н43У	3,30	—	—
н43У	н44У	5,81	—	—
н44У	н45У	60,36	—	—
н45У	н46У	39,09	—	—
н46У	7	11,05	—	—
7	15	29,59	—	—
15	14	7,72	—	—
14	13	4,00	—	—
13	12	4,05	—	—

3. Сведения о характеристиках уточняемого земельного участка с кадастровым номером 56:41:0103065:39 :

№ п/п	Наименование характеристик земельного участка	Значение характеристики
1	2	3
1.	Адрес земельного участка	—
1.1.	Сведения о местоположении земельного участка (при отсутствии адреса) в структурированном в соответствии с федеральной информационной адресной	обл. Оренбургская, г. Медногорск, ул. Машиностроителей, дом 2

КАРТА-ПЛАН ТЕРРИТОРИИ

Сведения об уточняемых земельных участках

н33У	—	—	386858,48	3270200,81	Метод спутниковых геодезических измерений (определений)	$M_t = \sqrt{m_0^2 + m_1^2} = \sqrt{0,04^2 + 0,09^2} = 0,10$	—
н34У	—	—	386864,20	3270218,72	Метод спутниковых геодезических измерений (определений)	$M_t = \sqrt{m_0^2 + m_1^2} = \sqrt{0,04^2 + 0,09^2} = 0,10$	—
н35У	—	—	386883,81	3270237,38	Метод спутниковых геодезических измерений (определений)	$M_t = \sqrt{m_0^2 + m_1^2} = \sqrt{0,04^2 + 0,09^2} = 0,10$	—
н36У	—	—	386865,47	3270258,25	Метод спутниковых геодезических измерений (определений)	$M_t = \sqrt{m_0^2 + m_1^2} = \sqrt{0,04^2 + 0,09^2} = 0,10$	—
н37У	—	—	386836,85	3270245,85	Метод спутниковых геодезических измерений (определений)	$M_t = \sqrt{m_0^2 + m_1^2} = \sqrt{0,04^2 + 0,09^2} = 0,10$	—
н38У	—	—	386824,45	3270238,01	Метод спутниковых геодезических измерений (определений)	$M_t = \sqrt{m_0^2 + m_1^2} = \sqrt{0,04^2 + 0,09^2} = 0,10$	—
н39У	—	—	386793,82	3270207,39	Метод спутниковых геодезических измерений (определений)	$M_t = \sqrt{m_0^2 + m_1^2} = \sqrt{0,04^2 + 0,09^2} = 0,10$	—
н40У	—	—	386808,56	3270191,38	Метод спутниковых геодезических измерений (определений)	$M_t = \sqrt{m_0^2 + m_1^2} = \sqrt{0,04^2 + 0,09^2} = 0,10$	—
н41У	—	—	386842,90	3270190,96	Метод спутниковых геодезических измерений (определений)	$M_t = \sqrt{m_0^2 + m_1^2} = \sqrt{0,04^2 + 0,09^2} = 0,10$	—
н33У	—	—	386858,48	3270200,81	Метод спутниковых геодезических измерений	$M_t = \sqrt{m_0^2 + m_1^2} = \sqrt{0,04^2 + 0,09^2} = 0,10$	—

КАРТА-ПЛАН ТЕРРИТОРИИ

Сведения об уточняемых земельных участках

(определений)

2. Сведения о частях границ уточняемого земельного участка с кадастровым номером 56:41:0103065:40 :

Обозначение части границ		Горизонтальное проложение (S), м	Описание прохождения части границ	Сведения о согласовании местоположения границ (согласовано/спорное)
от т.	до т.			
1	2	3	4	5
н33У	н34У	18,80	—	—
н34У	н35У	27,07	—	—
н35У	н36У	27,78	—	—
н36У	н37У	31,19	—	—
н37У	н38У	14,67	—	—
н38У	н39У	43,31	—	—
н39У	н40У	21,76	—	—
н40У	н41У	34,34	—	—
н41У	н33У	18,43	—	—

3. Сведения о характеристиках уточняемого земельного участка с кадастровым номером 56:41:0103065:40 :

№ п/п	Наименование характеристик земельного участка	Значение характеристики
1	2	3
1.	Адрес земельного участка	—
1.1.	Сведения о местоположении земельного участка (при отсутствии адреса) в структурированном в соответствии с федеральной информационной адресной системой виде	обл. Оренбургская, г. Медногорск, ул. Машиностроителей, дом 6
1.2.	Дополнительные сведения о местоположении земельного участка	—
2.	Площадь земельного участка ± величина погрешности определения (вычисления) площади ($P \pm \Delta P$), м ²	3352±20
3.	Формула, примененная для вычисления предельной погрешности определения площади земельного участка, с подставленными значениями и итоговые (вычисленные) значения (ΔP), м ²	$\Delta P = 3,5 \cdot M_t \cdot \sqrt{P_{\text{док}}} = 3,5 \cdot 0,10 \cdot \sqrt{3132} = 20$
4.	Площадь земельного участка согласно сведениям Единого государственного реестра недвижимости ($P_{\text{кад}}$), м ²	3132
5.	Оценка расхождения P и $P_{\text{кад}}$ ($P - P_{\text{кад}}$), м ²	220
6.	Предельный минимальный и максимальный размеры земельного участка ($P_{\text{мин}}$ и $P_{\text{макс}}$), м ²	—
7.	Вид (виды) разрешенного использования	для размещения многоэтажного многоквартирного жилого дома
7.1.	Дополнительные сведения об использовании земельного участка	—
8.	Кадастровый или иной государственный учетный номер (инвентарный) здания, сооружения, объекта незавершенного строительства, расположенного на земельном участке	56:41:0103065:210, 56:41:0103065:97

КАРТА-ПЛАН ТЕРРИТОРИИ

Сведения об уточняемых земельных участках

1	2	3
9.	Сведения о земельных участках (землях общего пользования, территории общего пользования), посредством которых обеспечивается доступ	—
10.	Иные сведения	—

4. Пояснения к сведениям об уточняемом земельном участке с кадастровым номером 56:41:0103065:40 :

1.	—
----	---

1. Сведения о характерных точках границы уточняемого земельного участка с кадастровым номером 56:41:0103065:41 :

Система координат МСК-субъект 56

Зона № 3

Обозначение характерных точек границ	Координаты, м				Метод определения координат	Формулы, примененные для расчета средней квадратической погрешности определения координат характерных точек границ (M _t), с подставленными в такие формулы значениями и итоговые (вычисленные) значения M _t , м	Описание закрепления точки
	содержатся в Едином государственном реестре недвижимости		определены в результате выполнения комплексных кадастровых работ				
	X	Y	X	Y			
1	2	3	4	5	6	7	8
н49У	—	—	387245,36	3269959,03	Метод спутниковых геодезических измерений (определений)	$M_t = \sqrt{m_0^2 + m_1^2} = \sqrt{0,04^2 + 0,09^2} = 0,10$	—
н50У	—	—	387240,61	3269964,46	Метод спутниковых геодезических измерений (определений)	$M_t = \sqrt{m_0^2 + m_1^2} = \sqrt{0,04^2 + 0,09^2} = 0,10$	—
н51У	—	—	387251,88	3269974,51	Метод спутниковых геодезических измерений (определений)	$M_t = \sqrt{m_0^2 + m_1^2} = \sqrt{0,04^2 + 0,09^2} = 0,10$	—
н52У	—	—	387232,73	3269998,68	Метод спутниковых геодезических измерений (определений)	$M_t = \sqrt{m_0^2 + m_1^2} = \sqrt{0,04^2 + 0,09^2} = 0,10$	—
н53У	—	—	387212,91	3270020,82	Метод спутниковых геодезических	$M_t = \sqrt{m_0^2 + m_1^2} = \sqrt{0,04^2 + 0,09^2} = 0,10$	—

КАРТА-ПЛАН ТЕРРИТОРИИ

Сведения об уточняемых земельных участках

					измерений (определений)		
н54У	—	—	387185,34	3270006,83	Метод спутниковых геодезических измерений (определений)	$M_t = \sqrt{m_0^2 + m_1^2} = \sqrt{0,04^2 + 0,09^2} = 0,10$	—
н55У	—	—	387216,95	3269942,40	Метод спутниковых геодезических измерений (определений)	$M_t = \sqrt{m_0^2 + m_1^2} = \sqrt{0,04^2 + 0,09^2} = 0,10$	—
н56У	—	—	387228,35	3269950,68	Метод спутниковых геодезических измерений (определений)	$M_t = \sqrt{m_0^2 + m_1^2} = \sqrt{0,04^2 + 0,09^2} = 0,10$	—
н57У	—	—	387232,68	3269949,22	Метод спутниковых геодезических измерений (определений)	$M_t = \sqrt{m_0^2 + m_1^2} = \sqrt{0,04^2 + 0,09^2} = 0,10$	—
н49У	—	—	387245,36	3269959,03	Метод спутниковых геодезических измерений (определений)	$M_t = \sqrt{m_0^2 + m_1^2} = \sqrt{0,04^2 + 0,09^2} = 0,10$	—

2. Сведения о частях границ уточняемого земельного участка с кадастровым номером 56:41:0103065:41 :

Обозначение части границ		Горизонтальное положение (S), м	Описание прохождения части границ	Сведения о согласовании местоположения границ(согласовано/спорное)
от т.	до т.			
1	2	3	4	5
н49У	н50У	7,21	—	—
н50У	н51У	15,10	—	—
н51У	н52У	30,84	—	—
н52У	н53У	29,72	—	—
н53У	н54У	30,92	—	—
н54У	н55У	71,77	—	—
н55У	н56У	14,09	—	—
н56У	н57У	4,57	—	—
н57У	н49У	16,03	—	—

КАРТА-ПЛАН ТЕРРИТОРИИ

Сведения об уточняемых земельных участках

3. Сведения о характеристиках уточняемого земельного участка с кадастровым номером 56:41:0103065:41 :

№ п/п	Наименование характеристик земельного участка	Значение характеристики
1	2	3
1.	Адрес земельного участка	—
1.1.	Сведения о местоположении земельного участка (при отсутствии адреса) в структурированном в соответствии с федеральной информационной адресной системой виде	обл. Оренбургская, г. Медногорск, ул. Metallургов, дом 3
1.2.	Дополнительные сведения о местоположении земельного участка	—
2.	Площадь земельного участка ± величина погрешности определения (вычисления) площади ($P \pm \Delta P$), м ²	2690±16
3.	Формула, примененная для вычисления предельной погрешности определения площади земельного участка, с подставленными значениями и итоговые (вычисленные) значения (ΔP), м ²	$\Delta P = 3,5 \cdot M_t \cdot \sqrt{P_{\text{док}}} = 3,5 \cdot 0,10 \cdot \sqrt{2128} = 16$
4.	Площадь земельного участка согласно сведениям Единого государственного реестра недвижимости ($P_{\text{кад}}$), м ²	2128
5.	Оценка расхождения P и $P_{\text{кад}}$ ($P - P_{\text{кад}}$), м ²	562
6.	Предельный минимальный и максимальный размеры земельного участка ($P_{\text{мин}}$ и $P_{\text{макс}}$), м ²	—
7.	Вид (виды) разрешенного использования	для размещения многоэтажного многоквартирного жилого дома
7.1.	Дополнительные сведения об использовании земельного участка	—
8.	Кадастровый или иной государственный учетный номер (инвентарный) здания, сооружения, объекта незавершенного строительства, расположенного на земельном участке	56:41:0103064:117
9.	Сведения о земельных участках (землях общего пользования, территории общего пользования), посредством которых обеспечивается доступ	—
10.	Иные сведения	—

4. Пояснения к сведениям об уточняемом земельном участке с кадастровым номером 56:41:0103065:41 :

1.	—
----	---

1. Сведения о характерных точках границы уточняемого земельного участка с кадастровым номером 56:41:0103065:42 :

КАРТА-ПЛАН ТЕРРИТОРИИ

Сведения об уточняемых земельных участках

Система координат МСК-субъект 56

Зона № 3

Обозначение характерных точек границ	Координаты, м				Метод определения координат	Формулы, примененные для расчета средней квадратической погрешности определения координат характерных точек границ (M_t), с подставленными в такие формулы значениями и итоговые (вычисленные) значения M_t , м	Описание закрепления точки
	содержатся в Едином государственном реестре недвижимости		определены в результате выполнения комплексных кадастровых работ				
	X	Y	X	Y			
1	2	3	4	5	6	7	8
н1У	—	—	387195,39	3269893,04	Метод спутниковых геодезических измерений (определений)	$M_t = \sqrt{m_0^2 + m_1^2} = \sqrt{0,04^2 + 0,09^2} = 0,10$	—
н2У	—	—	387194,98	3269905,40	Метод спутниковых геодезических измерений (определений)	$M_t = \sqrt{m_0^2 + m_1^2} = \sqrt{0,04^2 + 0,09^2} = 0,10$	—
н3У	—	—	387201,09	3269911,24	Метод спутниковых геодезических измерений (определений)	$M_t = \sqrt{m_0^2 + m_1^2} = \sqrt{0,04^2 + 0,09^2} = 0,10$	—
н4У	—	—	387198,94	3269928,35	Метод спутниковых геодезических измерений (определений)	$M_t = \sqrt{m_0^2 + m_1^2} = \sqrt{0,04^2 + 0,09^2} = 0,10$	—
н5У	—	—	387189,90	3269927,12	Метод спутниковых геодезических измерений (определений)	$M_t = \sqrt{m_0^2 + m_1^2} = \sqrt{0,04^2 + 0,09^2} = 0,10$	—
н6У	—	—	387183,52	3269965,48	Метод спутниковых геодезических измерений (определений)	$M_t = \sqrt{m_0^2 + m_1^2} = \sqrt{0,04^2 + 0,09^2} = 0,10$	—
н7У	—	—	387156,63	3269962,50	Метод спутниковых геодезических измерений	$M_t = \sqrt{m_0^2 + m_1^2} = \sqrt{0,04^2 + 0,09^2} = 0,10$	—

КАРТА-ПЛАН ТЕРРИТОРИИ

Сведения об уточняемых земельных участках

						(определений)		
н8У	—	—	387164,65	3269887,88	Метод спутниковых геодезических измерений (определений)	$M_t = \sqrt{m_0^2 + m_1^2} = \sqrt{0,04^2 + 0,09^2} = 0,10$	—	
н1У	—	—	387195,39	3269893,04	Метод спутниковых геодезических измерений (определений)	$M_t = \sqrt{m_0^2 + m_1^2} = \sqrt{0,04^2 + 0,09^2} = 0,10$	—	

2. Сведения о частях границ уточняемого земельного участка с кадастровым номером 56:41:0103065:42 :

Обозначение части границ		Горизонтальное проложение (S), м	Описание прохождения части границ	Сведения о согласовании местоположения границ (согласовано/спорное)
от т.	до т.			
1	2	3	4	5
н1У	н2У	12,37	—	—
н2У	н3У	8,45	—	—
н3У	н4У	17,24	—	—
н4У	н5У	9,12	—	—
н5У	н6У	38,89	—	—
н6У	н7У	27,05	—	—
н7У	н8У	75,05	—	—
н8У	н1У	31,17	—	—

3. Сведения о характеристиках уточняемого земельного участка с кадастровым номером 56:41:0103065:42 :

№ п/п	Наименование характеристик земельного участка	Значение характеристики
1	2	3
1.	Адрес земельного участка	—
1.1.	Сведения о местоположении земельного участка (при отсутствии адреса) в структурированном в соответствии с федеральной информационной адресной системой виде	обл. Оренбургская, г. Медногорск, ул. Metallургов, дом 7
1.2.	Дополнительные сведения о местоположении земельного участка	—
2.	Площадь земельного участка ± величина погрешности определения (вычисления) площади ($P \pm \Delta P$), м ²	2349±22
3.	Формула, примененная для вычисления предельной погрешности определения площади земельного участка, с подставленными значениями и итоговые (вычисленные) значения (ΔP), м ²	$\Delta P = 3,5 \cdot M_t \cdot \sqrt{P_{\text{док}}} = 3,5 \cdot 0,10 \cdot \sqrt{3870} = 22$
4.	Площадь земельного участка согласно сведениям Единого государственного реестра недвижимости ($P_{\text{кад}}$), м ²	3870
5.	Оценка расхождения P и $P_{\text{кад}}$ ($P - P_{\text{кад}}$), м ²	-1521

КАРТА-ПЛАН ТЕРРИТОРИИ

Сведения об уточняемых земельных участках

1	2	3
6.	Предельный минимальный и максимальный размеры земельного участка ($R_{\text{мин}}$ и $R_{\text{макс}}$), м ²	—
7.	Вид (виды) разрешенного использования	Для размещения многоэтажного многоквартирного жилого дома
7.1.	Дополнительные сведения об использовании земельного участка	—
8.	Кадастровый или иной государственный учетный номер (инвентарный) здания, сооружения, объекта незавершенного строительства, расположенного на земельном участке	56:41:0103065:2108
9.	Сведения о земельных участках (землях общего пользования, территории общего пользования), посредством которых обеспечивается доступ	—
10.	Иные сведения	—

4. Пояснения к сведениям об уточняемом земельном участке с кадастровым номером 56:41:0103065:42 :

1.	—
----	---

1. Сведения о характерных точках границы уточняемого земельного участка с кадастровым номером 56:41:0103065:43 :

Система координат МСК-субъект 56					Зона № 3		
----------------------------------	--	--	--	--	----------	--	--

Обозначение характерных точек границ	Координаты, м				Метод определения координат	Формулы, примененные для расчета средней квадратической погрешности определения координат характерных точек границ (M_t), с подставленными в такие формулы значениями и итоговые (вычисленные) значения M_t , м	Описание закрепления точки
	содержатся в Едином государственном реестре недвижимости		определены в результате выполнения комплексных кадастровых работ				
	X	Y	X	Y			
1	2	3	4	5	6	7	8
н9У	—	—	387097,14	3269845,69	Метод спутниковых геодезических измерений (определений)	$M_t = \sqrt{m_0^2 + m_1^2} = \sqrt{0,04^2 + 0,09^2} = 0,10$	—
н10У	—	—	387094,60	3269875,90	Метод спутниковых геодезических измерений (определений)	$M_t = \sqrt{m_0^2 + m_1^2} = \sqrt{0,04^2 + 0,09^2} = 0,10$	—
н11У	—	—	387074,88	3269887,87	Метод спутниковых геодезических измерений	$M_t = \sqrt{m_0^2 + m_1^2} = \sqrt{0,04^2 + 0,09^2} = 0,10$	—

КАРТА-ПЛАН ТЕРРИТОРИИ

Сведения об уточняемых земельных участках

						(определений)	
н12У	—	—	387053,47	3269890,84	Метод спутниковых геодезических измерений (определений)	$M_t = \sqrt{m_0^2 + m_1^2} = \sqrt{0,04^2 + 0,09^2} = 0,10$	—
н13У	—	—	387033,76	3269867,10	Метод спутниковых геодезических измерений (определений)	$M_t = \sqrt{m_0^2 + m_1^2} = \sqrt{0,04^2 + 0,09^2} = 0,10$	—
н14У	—	—	387036,83	3269837,96	Метод спутниковых геодезических измерений (определений)	$M_t = \sqrt{m_0^2 + m_1^2} = \sqrt{0,04^2 + 0,09^2} = 0,10$	—
н9У	—	—	387097,14	3269845,69	Метод спутниковых геодезических измерений (определений)	$M_t = \sqrt{m_0^2 + m_1^2} = \sqrt{0,04^2 + 0,09^2} = 0,10$	—

2. Сведения о частях границ уточняемого земельного участка с кадастровым номером 56:41:0103065:43 :

Обозначение части границ		Горизонтальное положение (S), м	Описание прохождения части границ	Сведения о согласовании местоположения границ (согласовано/спорное)
от т.	до т.			
1	2	3	4	5
н9У	н10У	30,32	—	—
н10У	н11У	23,07	—	—
н11У	н12У	21,62	—	—
н12У	н13У	30,86	—	—
н13У	н14У	29,30	—	—
н14У	н9У	60,80	—	—

3. Сведения о характеристиках уточняемого земельного участка с кадастровым номером 56:41:0103065:43 :

№ п/п	Наименование характеристик земельного участка	Значение характеристики
1	2	3
1.	Адрес земельного участка	—
1.1.	Сведения о местоположении земельного участка (при отсутствии адреса) в структурированном в соответствии с федеральной информационной адресной системой виде	обл. Оренбургская, г. Медногорск, ул. Metallургов, дом 13
1.2.	Дополнительные сведения о местоположении земельного участка	—
2.	Площадь земельного участка ± величина погрешности определения (вычисления) площади ($P \pm \Delta P$), м ²	2555±19

КАРТА-ПЛАН ТЕРРИТОРИИ

Сведения об уточняемых земельных участках

1	2	3
3.	Формула, примененная для вычисления предельной погрешности определения площади земельного участка, с подставленными значениями и итоговые (вычисленные) значения (ΔP), м ²	$\Delta P = 3,5 \cdot M_t \cdot \sqrt{P_{\text{док}}} = 3,5 \cdot 0,10 \cdot \sqrt{2900} = 19$
4.	Площадь земельного участка согласно сведениям Единого государственного реестра недвижимости ($P_{\text{кад}}$), м ²	2900
5.	Оценка расхождения P и $P_{\text{кад}}$ ($P - P_{\text{кад}}$), м ²	-345
6.	Предельный минимальный и максимальный размеры земельного участка ($P_{\text{мин}}$ и $P_{\text{макс}}$), м ²	—
7.	Вид (виды) разрешенного использования	для размещения многоэтажного многоквартирного жилого дома
7.1.	Дополнительные сведения об использовании земельного участка	—
8.	Кадастровый или иной государственный учетный номер (инвентарный) здания, сооружения, объекта незавершенного строительства, расположенного на земельном участке	56:41:0103065:2109
9.	Сведения о земельных участках (землях общего пользования, территории общего пользования), посредством которых обеспечивается доступ	—
10.	Иные сведения	—

4. Пояснения к сведениям об уточняемом земельном участке с кадастровым номером 56:41:0103065:43 :

1. —

1. Сведения о характерных точках границы уточняемого земельного участка с кадастровым номером 56:41:0103065:44 :

Система координат МСК-субъект 56

Зона № 3

Обозначение характерных точек границ	Координаты, м				Метод определения координат	Формулы, примененные для расчета средней квадратической погрешности определения координат характерных точек границ (M_t), с подставленными в такие формулы значениями и итоговые (вычисленные) значения M_t , м	Описание закрепления точки
	содержатся в Едином государственном реестре недвижимости		определены в результате выполнения комплексных кадастровых работ				
	X	Y	X	Y			
1	2	3	4	5	6	7	8
n15У	—	—	387027,40	3269866,89	Метод спутниковых геодезических измерений (определений)	$M_t = \sqrt{m_0^2 + m_1^2} = \sqrt{0,04^2 + 0,09^2} = 0,10$	—

КАРТА-ПЛАН ТЕРРИТОРИИ

Сведения об уточняемых земельных участках

н16У	—	—	387026,02	3269896,56	Метод спутниковых геодезических измерений (определений)	$M_t = \sqrt{m_0^2 + m_1^2} = \sqrt{0,04^2 + 0,09^2} = 0,10$	—
н17У	—	—	387001,96	3269905,36	Метод спутниковых геодезических измерений (определений)	$M_t = \sqrt{m_0^2 + m_1^2} = \sqrt{0,04^2 + 0,09^2} = 0,10$	—
н18У	—	—	386982,78	3269911,72	Метод спутниковых геодезических измерений (определений)	$M_t = \sqrt{m_0^2 + m_1^2} = \sqrt{0,04^2 + 0,09^2} = 0,10$	—
н19У	—	—	386967,73	3269896,99	Метод спутниковых геодезических измерений (определений)	$M_t = \sqrt{m_0^2 + m_1^2} = \sqrt{0,04^2 + 0,09^2} = 0,10$	—
н20У	—	—	387006,31	3269846,22	Метод спутниковых геодезических измерений (определений)	$M_t = \sqrt{m_0^2 + m_1^2} = \sqrt{0,04^2 + 0,09^2} = 0,10$	—
н15У	—	—	387027,40	3269866,89	Метод спутниковых геодезических измерений (определений)	$M_t = \sqrt{m_0^2 + m_1^2} = \sqrt{0,04^2 + 0,09^2} = 0,10$	—

2. Сведения о частях границ уточняемого земельного участка с кадастровым номером 56:41:0103065:44 :

Обозначение части границ		Горизонтальное проложение (S), м	Описание прохождения части границ	Сведения о согласовании местоположения границ (согласовано/спорное)
от т.	до т.			
1	2	3	4	5
н15У	н16У	29,70	—	—
н16У	н17У	25,62	—	—
н17У	н18У	20,21	—	—
н18У	н19У	21,06	—	—
н19У	н20У	63,77	—	—
н20У	н15У	29,53	—	—

3. Сведения о характеристиках уточняемого земельного участка с кадастровым номером 56:41:0103065:44 :

№ п/п	Наименование характеристик земельного участка	Значение характеристики
1	2	3

КАРТА-ПЛАН ТЕРРИТОРИИ

Сведения об уточняемых земельных участках

1	2	3
1.	Адрес земельного участка	—
1.1.	Сведения о местоположении земельного участка (при отсутствии адреса) в структурированном в соответствии с федеральной информационной адресной системой виде	обл. Оренбургская, г. Медногорск, ул. Metallургов, дом 15
1.2.	Дополнительные сведения о местоположении земельного участка	—
2.	Площадь земельного участка \pm величина погрешности определения(вычисления) площади ($P \pm \Delta P$), м ²	2239 \pm 15
3.	Формула, примененная для вычисления предельной погрешности определения площади земельного участка, с подставленными значениями и итоговые (вычисленные) значения (ΔP), м ²	$\Delta P = 3,5 \cdot M_t \cdot \sqrt{P_{\text{док}}} = 3,5 \cdot 0,10 \cdot \sqrt{1863} = 15$
4.	Площадь земельного участка согласно сведениям Единого государственного реестра недвижимости ($P_{\text{кад}}$), м ²	1863
5.	Оценка расхождения P и $P_{\text{кад}}$ ($P - P_{\text{кад}}$), м ²	376
6.	Предельный минимальный и максимальный размеры земельного участка ($P_{\text{мин}}$ и $P_{\text{макс}}$), м ²	—
7.	Вид (виды) разрешенного использования	для размещения многоэтажного многоквартирного жилого дома
7.1.	Дополнительные сведения об использовании земельного участка	—
8.	Кадастровый или иной государственный учетный номер (инвентарный) здания, сооружения, объекта незавершенного строительства, расположенного на земельном участке	56:41:0103065:91
9.	Сведения о земельных участках (землях общего пользования, территории общего пользования), посредством которых обеспечивается доступ	—
10.	Иные сведения	—

4. Пояснения к сведениям об уточняемом земельном участке с кадастровым номером 56:41:0103065:44 :

1. —

1. Сведения о характерных точках границы уточняемого земельного участка с кадастровым номером 56:41:0103065:46 :

КАРТА-ПЛАН ТЕРРИТОРИИ

Сведения об уточняемых земельных участках

Система координат МСК-субъект 56

Зона № 3

Обозначение характерных точек границ	Координаты, м				Метод определения координат	Формулы, примененные для расчета средней квадратической погрешности определения координат характерных точек границ (M_t), с подставленными в такие формулы значениями и итоговые (вычисленные) значения M_t , м	Описание закрепления точки
	содержатся в Едином государственном реестре недвижимости		определены в результате выполнения комплексных кадастровых работ				
	X	Y	X	Y			
1	2	3	4	5	6	7	8
н21У	—	—	386756,59	3269973,29	Метод спутниковых геодезических измерений (определений)	$M_t = \sqrt{m_0^2 + m_1^2} = \sqrt{0,04^2 + 0,09^2} = 0,10$	—
н22У	—	—	386760,20	3269984,10	Метод спутниковых геодезических измерений (определений)	$M_t = \sqrt{m_0^2 + m_1^2} = \sqrt{0,04^2 + 0,09^2} = 0,10$	—
н23У	—	—	386724,59	3270027,12	Метод спутниковых геодезических измерений (определений)	$M_t = \sqrt{m_0^2 + m_1^2} = \sqrt{0,04^2 + 0,09^2} = 0,10$	—
н24У	—	—	386701,90	3270026,91	Метод спутниковых геодезических измерений (определений)	$M_t = \sqrt{m_0^2 + m_1^2} = \sqrt{0,04^2 + 0,09^2} = 0,10$	—
н25У	—	—	386689,18	3270017,58	Метод спутниковых геодезических измерений (определений)	$M_t = \sqrt{m_0^2 + m_1^2} = \sqrt{0,04^2 + 0,09^2} = 0,10$	—
н26У	—	—	386738,58	3269957,39	Метод спутниковых геодезических измерений (определений)	$M_t = \sqrt{m_0^2 + m_1^2} = \sqrt{0,04^2 + 0,09^2} = 0,10$	—
н21У	—	—	386756,59	3269973,29	Метод спутниковых геодезических измерений	$M_t = \sqrt{m_0^2 + m_1^2} = \sqrt{0,04^2 + 0,09^2} = 0,10$	—

КАРТА-ПЛАН ТЕРРИТОРИИ

Сведения об уточняемых земельных участках

(определений)

2. Сведения о частях границ уточняемого земельного участка с кадастровым номером 56:41:0103065:46 :

Обозначение части границ		Горизонтальное проложение (S), м	Описание прохождения части границ	Сведения о согласовании местоположения границ(согласовано/спорное)
от т.	до т.			
1	2	3	4	5
н21У	н22У	11,40	—	—
н22У	н23У	55,85	—	—
н23У	н24У	22,69	—	—
н24У	н25У	15,77	—	—
н25У	н26У	77,87	—	—
н26У	н21У	24,02	—	—

3. Сведения о характеристиках уточняемого земельного участка с кадастровым номером 56:41:0103065:46 :

№ п/п	Наименование характеристик земельного участка	Значение характеристики
1	2	3
1.	Адрес земельного участка	—
1.1.	Сведения о местоположении земельного участка (при отсутствии адреса) в структурированном в соответствии с федеральной информационной адресной системой виде	обл. Оренбургская, г. Медногорск, ул. Metallургов, дом 25
1.2.	Дополнительные сведения о местоположении земельного участка	—
2.	Площадь земельного участка ± величина погрешности определения(вычисления) площади (P ± ΔP), м ²	2415±22
3.	Формула, примененная для вычисления предельной погрешности определения площади земельного участка, с подставленными значениями и итоговые (вычисленные) значения (ΔP), м ²	$\Delta P = 3,5 \cdot M_t \cdot \sqrt{P_{\text{Док}}} = 3,5 \cdot 0,10 \cdot \sqrt{3870} = 22$
4.	Площадь земельного участка согласно сведениям Единого государственного реестра недвижимости (P _{кад}), м ²	3870
5.	Оценка расхождения P и P _{кад} (P – P _{кад}), м ²	-1455
6.	Предельный минимальный и максимальный размеры земельного участка (P _{мин} и P _{макс}), м ²	—
7.	Вид (виды) разрешенного использования	для размещения многоэтажного многоквартирного жилого дома
7.1.	Дополнительные сведения об использовании земельного участка	—
8.	Кадастровый или иной государственный учетный номер (инвентарный) здания, сооружения, объекта незавершенного строительства, расположенного на земельном участке	56:41:0103065:98
9.	Сведения о земельных участках (землях общего пользования, территории общего пользования), посредством которых обеспечивается доступ	—
10.	Иные сведения	—

КАРТА-ПЛАН ТЕРРИТОРИИ

Сведения об уточняемых земельных участках

4. Пояснения к сведениям об уточняемом земельном участке с кадастровым номером 56:41:0103065:46 :

1. —

1. Сведения о характерных точках границы уточняемого земельного участка с кадастровым номером 56:41:0103065:49 :

Система координат МСК-субъект 56

Зона № 3

Обозначение характерных точек границ	Координаты, м				Метод определения координат	Формулы, примененные для расчета средней квадратической погрешности определения координат характерных точек границ (M_t), с подставленными в такие формулы значениями и итоговые (вычисленные) значения M_t , м	Описание закрепления точки
	содержатся в Едином государственном реестре недвижимости		определены в результате выполнения комплексных кадастровых работ				
	X	Y	X	Y			
1	2	3	4	5	6	7	8
2	—	—	386686,31	3270119,83	Метод спутниковых геодезических измерений (определений)	$M_t = \sqrt{m_0^2 + m_1^2} = \sqrt{0,04^2 + 0,09^2} = 0,10$	—
1	—	—	386686,25	3270134,87	Метод спутниковых геодезических измерений (определений)	$M_t = \sqrt{m_0^2 + m_1^2} = \sqrt{0,04^2 + 0,09^2} = 0,10$	—
н27У	—	—	386678,16	3270135,00	Метод спутниковых геодезических измерений (определений)	$M_t = \sqrt{m_0^2 + m_1^2} = \sqrt{0,04^2 + 0,09^2} = 0,10$	—
н28У	—	—	386675,41	3270195,20	Метод спутниковых геодезических измерений (определений)	$M_t = \sqrt{m_0^2 + m_1^2} = \sqrt{0,04^2 + 0,09^2} = 0,10$	—
н29У	—	—	386656,54	3270194,77	Метод спутниковых геодезических измерений (определений)	$M_t = \sqrt{m_0^2 + m_1^2} = \sqrt{0,04^2 + 0,09^2} = 0,10$	—
н30У	—	—	386657,60	3270179,30	Метод спутниковых геодезических измерений	$M_t = \sqrt{m_0^2 + m_1^2} = \sqrt{0,04^2 + 0,09^2} = 0,10$	—

КАРТА-ПЛАН ТЕРРИТОРИИ

Сведения об уточняемых земельных участках

						(определений)	
н31У	—	—	386647,00	3270178,88	Метод спутниковых геодезических измерений (определений)	$M_t = \sqrt{m_0^2 + m_1^2} = \sqrt{0,04^2 + 0,09^2} = 0,10$	—
н32У	—	—	386648,27	3270118,90	Метод спутниковых геодезических измерений (определений)	$M_t = \sqrt{m_0^2 + m_1^2} = \sqrt{0,04^2 + 0,09^2} = 0,10$	—
3	—	—	386664,13	3270118,87	Метод спутниковых геодезических измерений (определений)	$M_t = \sqrt{m_0^2 + m_1^2} = \sqrt{0,04^2 + 0,09^2} = 0,10$	—
2	—	—	386686,31	3270119,83	Метод спутниковых геодезических измерений (определений)	$M_t = \sqrt{m_0^2 + m_1^2} = \sqrt{0,04^2 + 0,09^2} = 0,10$	—

2. Сведения о частях границ уточняемого земельного участка с кадастровым номером 56:41:0103065:49 :

Обозначение части границ		Горизонтальное положение (S), м	Описание прохождения части границ	Сведения о согласовании местоположения границ (согласовано/спорное)
от т.	до т.			
1	2	3	4	5
2	1	15,04	—	—
1	н27У	8,09	—	—
н27У	н28У	60,26	—	—
н28У	н29У	18,87	—	—
н29У	н30У	15,51	—	—
н30У	н31У	10,61	—	—
н31У	н32У	59,99	—	—
н32У	3	15,86	—	—
3	2	22,20	—	—

3. Сведения о характеристиках уточняемого земельного участка с кадастровым номером 56:41:0103065:49 :

№ п/п	Наименование характеристик земельного участка	Значение характеристики
1	2	3
1.	Адрес земельного участка	—
1.1.	Сведения о местоположении земельного участка (при отсутствии адреса) в структурированном в соответствии с федеральной информационной адресной системой виде	обл. Оренбургская, г. Медногорск, ул. Metallургов, дом 31

КАРТА-ПЛАН ТЕРРИТОРИИ

Сведения об уточняемых земельных участках

1	2	3
1.2.	Дополнительные сведения о местоположении земельного участка	—
2.	Площадь земельного участка \pm величина погрешности определения (вычисления) площади ($P \pm \Delta P$), м ²	2211 \pm 16
3.	Формула, примененная для вычисления предельной погрешности определения площади земельного участка, с подставленными значениями и итоговые (вычисленные) значения (ΔP), м ²	$\Delta P = 3,5 \cdot M_t \cdot \sqrt{P_{\text{док}}} = 3,5 \cdot 0,10 \cdot \sqrt{2088} = 16$
4.	Площадь земельного участка согласно сведениям Единого государственного реестра недвижимости ($P_{\text{кад}}$), м ²	2088
5.	Оценка расхождения P и $P_{\text{кад}}$ ($P - P_{\text{кад}}$), м ²	123
6.	Предельный минимальный и максимальный размеры земельного участка ($P_{\text{мин}}$ и $P_{\text{макс}}$), м ²	—
7.	Вид (виды) разрешенного использования	для размещения многоэтажного многоквартирного жилого дома
7.1.	Дополнительные сведения об использовании земельного участка	—
8.	Кадастровый или иной государственный учетный номер (инвентарный) здания, сооружения, объекта незавершенного строительства, расположенного на земельном участке	56:41:0103065:1888
9.	Сведения о земельных участках (землях общего пользования, территории общего пользования), посредством которых обеспечивается доступ	—
10.	Иные сведения	—

4. Пояснения к сведениям об уточняемом земельном участке с кадастровым номером 56:41:0103065:49 :

1. —

1. Сведения о характерных точках границы уточняемого земельного участка с кадастровым номером 56:41:0103065:50 :

Система координат МСК-субъект 56

Зона № 3

Обозначение характерных точек границ	Координаты, м				Метод определения координат	Формулы, примененные для расчета средней квадратической погрешности определения координат характерных точек границ (M_t), с подставленными в такие формулы значениями и итоговые (вычисленные) значения M_t , м	Описание закрепления точки
	содержатся в Едином государственном реестре недвижимости		определены в результате выполнения комплексных кадастровых работ				
	X	Y	X	Y			
1	2	3	4	5	6	7	8
19	—	—	387111,86	3270053,20	Метод спутниковых геодезических	$M_t = \sqrt{m_0^2 + m_1^2} = \sqrt{0,04^2 + 0,09^2} = 0,10$	—

КАРТА-ПЛАН ТЕРРИТОРИИ

Сведения об уточняемых земельных участках

					измерений (определений)		
н47У	—	—	387146,92	3270086,18	Метод спутниковых геодезических измерений (определений)	$M_t = \sqrt{m_0^2 + m_1^2} = \sqrt{0,04^2 + 0,09^2} = 0,10$	—
16	—	—	387144,48	3270089,29	Метод спутниковых геодезических измерений (определений)	$M_t = \sqrt{m_0^2 + m_1^2} = \sqrt{0,04^2 + 0,09^2} = 0,10$	—
н48У	—	—	387136,56	3270098,23	Метод спутниковых геодезических измерений (определений)	$M_t = \sqrt{m_0^2 + m_1^2} = \sqrt{0,04^2 + 0,09^2} = 0,10$	—
18	—	—	387128,03	3270107,86	Метод спутниковых геодезических измерений (определений)	$M_t = \sqrt{m_0^2 + m_1^2} = \sqrt{0,04^2 + 0,09^2} = 0,10$	—
17	—	—	387120,85	3270101,60	Метод спутниковых геодезических измерений (определений)	$M_t = \sqrt{m_0^2 + m_1^2} = \sqrt{0,04^2 + 0,09^2} = 0,10$	—
22	—	—	387114,63	3270108,32	Метод спутниковых геодезических измерений (определений)	$M_t = \sqrt{m_0^2 + m_1^2} = \sqrt{0,04^2 + 0,09^2} = 0,10$	—
21	—	—	387071,71	3270070,01	Метод спутниковых геодезических измерений (определений)	$M_t = \sqrt{m_0^2 + m_1^2} = \sqrt{0,04^2 + 0,09^2} = 0,10$	—
20	—	—	387098,36	3270041,10	Метод спутниковых геодезических измерений (определений)	$M_t = \sqrt{m_0^2 + m_1^2} = \sqrt{0,04^2 + 0,09^2} = 0,10$	—
19	—	—	387111,86	3270053,20	Метод спутниковых геодезических измерений (определений)	$M_t = \sqrt{m_0^2 + m_1^2} = \sqrt{0,04^2 + 0,09^2} = 0,10$	—

КАРТА-ПЛАН ТЕРРИТОРИИ

Сведения об уточняемых земельных участках

2. Сведения о частях границ уточняемого земельного участка с кадастровым номером 56:41:0103065:50 :

Обозначение части границ		Горизонтальное проложение (S), м	Описание прохождения части границ	Сведения о согласовании местоположения границ(согласовано/спорное)
от т.	до т.			
1	2	3	4	5
19	н47У	48,13	—	—
н47У	16	3,95	—	—
16	н48У	11,94	—	—
н48У	18	12,86	—	—
18	17	9,53	—	—
17	22	9,16	—	—
22	21	57,53	—	—
21	20	39,32	—	—
20	19	18,13	—	—

3. Сведения о характеристиках уточняемого земельного участка с кадастровым номером 56:41:0103065:50 :

№ п/п	Наименование характеристик земельного участка	Значение характеристики
1	2	3
1.	Адрес земельного участка	—
1.1.	Сведения о местоположении земельного участка (при отсутствии адреса) в структурированном в соответствии с федеральной информационной адресной системой виде	обл. Оренбургская, г. Медногорск, ул. Оренбургская, дом 6а
1.2.	Дополнительные сведения о местоположении земельного участка	—
2.	Площадь земельного участка ± величина погрешности определения(вычисления) площади ($P \pm \Delta P$), м ²	2507±19
3.	Формула, примененная для вычисления предельной погрешности определения площади земельного участка, с подставленными значениями и итоговые (вычисленные) значения (ΔP), м ²	$\Delta P = 3,5 \cdot M_t \cdot \sqrt{P_{\text{док}}} = 3,5 \cdot 0,10 \cdot \sqrt{3072} = 19$
4.	Площадь земельного участка согласно сведениям Единого государственного реестра недвижимости ($P_{\text{кад}}$), м ²	3072
5.	Оценка расхождения P и $P_{\text{кад}}$ ($P - P_{\text{кад}}$), м ²	-565
6.	Предельный минимальный и максимальный размеры земельного участка ($P_{\text{мин}}$ и $P_{\text{макс}}$), м ²	—
7.	Вид (виды) разрешенного использования	Для размещения многоэтажного многоквартирного жилого дома
7.1.	Дополнительные сведения об использовании земельного участка	—
8.	Кадастровый или иной государственный учетный номер (инвентарный) здания, сооружения, объекта незавершенного строительства, расположенного на земельном участке	56:41:0103065:92
9.	Сведения о земельных участках (землях общего пользования, территории общего	—

КАРТА-ПЛАН ТЕРРИТОРИИ**Сведения об уточняемых земельных участках**

1	2	3
	пользования), посредством которых обеспечивается доступ	
10.	Иные сведения	—

4. Пояснения к сведениям об уточняемом земельном участке с кадастровым номером 56:41:0103065:50 :

1.	—
----	---

КАРТА-ПЛАН ТЕРРИТОРИИ

Описание местоположения зданий, сооружений, объектов незавершенного строительства на земельном участке

1. Сведения о характерных точках контура объекта недвижимости с кадастровым номером 56:41:0000000:937

Система координат МСК-субъект 56

Зона № 3

Обозначение характерных точек контура	Содержатся в Едином государственном реестре недвижимости			Определены в ходе выполнения комплексных кадастровых работ			Метод определения координат	Формулы, примененные для расчета средней квадратической погрешности определения координат характерных точек границ (M_t), с подставленными в такие формулы значениями и итоговые (вычисленные) значения M_t , м
	Координаты, м		Радиус, м	Координаты, м		Радиус, м		
	X	Y	R	X	Y	R		
1	2	3	4	5	6	7	8	9
н1250	—	—	—	387109,23	3270129,25	—	Метод спутниковых геодезических измерений (определений)	$M_t = \sqrt{m_0^2 + m_1^2} = \sqrt{0,04^2 + 0,09^2} = 0,10$
н1260	—	—	—	387100,53	3270138,91	—	Метод спутниковых геодезических измерений (определений)	$M_t = \sqrt{m_0^2 + m_1^2} = \sqrt{0,04^2 + 0,09^2} = 0,10$
н1270	—	—	—	387052,38	3270096,16	—	Метод спутниковых геодезических измерений (определений)	$M_t = \sqrt{m_0^2 + m_1^2} = \sqrt{0,04^2 + 0,09^2} = 0,10$
н1280	—	—	—	387060,90	3270086,48	—	Метод спутниковых геодезических измерений (определений)	$M_t = \sqrt{m_0^2 + m_1^2} = \sqrt{0,04^2 + 0,09^2} = 0,10$
н1250	—	—	—	387109,23	3270129,25	—	Метод спутниковых геодезических измерений (определений)	$M_t = \sqrt{m_0^2 + m_1^2} = \sqrt{0,04^2 + 0,09^2} = 0,10$

2. Сведения о характеристиках объекта недвижимости с кадастровым номером 56:41:0000000:937

№ п/п	Наименование характеристики	Значение характеристики
1	2	3

КАРТА-ПЛАН ТЕРРИТОРИИ

Описание местоположения зданий, сооружений, объектов незавершенного строительства на земельном участке

1	2	3
1.	Вид объекта недвижимости	здание
2.	Ранее присвоенный государственный учетный номер (инвентарный) здания, сооружения, объекта незавершенного строительства	—
3.	Кадастровый номер земельного участка (земельных участков), в границах которого (которых) расположены здание, сооружение, объект незавершенного строительства	56:41:0103065:52
4.	Уникальный учетный номер кадастрового квартала, в границах которого расположены здание, сооружение, объект незавершенного строительства	56:41:0103065
5.	Адрес здания, сооружения, объекта незавершенного строительства	—
5.1.	Сведения о местоположении здания, сооружения, объекта незавершенного строительства (при отсутствии адреса) в структурированном в соответствии с федеральной информационной адресной системой виде	Оренбургская область, г. Медногорск, ул. Оренбургская, д. 6
5.2.	Дополнительные сведения о местоположении	—
6.	Иные сведения	—

3. Пояснения к сведениям об объекте недвижимости с кадастровым номером 56:41:0000000:937 :

1.	—
----	---

1. Сведения о характерных точках контура объекта недвижимости с кадастровым номером 56:41:0103064:117

Система координат МСК-субъект 56

Зона № 3

Обозначение характерных точек контура	Содержатся в Едином государственном реестре недвижимости			Определены в ходе выполнения комплексных кадастровых работ			Метод определения координат	Формулы, примененные для расчета средней квадратической погрешности определения координат характерных точек границ (M _t), с подставленными в такие формулы значениями и итоговые (вычисленные) значения M _t , м
	Координаты, м		Радиус, м	Координаты, м		Радиус, м		
	X	Y	R	X	Y	R		
1	2	3	4	5	6	7	8	9
н3280	—	—	—	387214,01	3269954,26	—	Метод спутниковых геодезических измерений (определений)	$M_t = \sqrt{m_0^2 + m_1^2} = \sqrt{0,04^2 + 0,09^2} = 0,10$
н3290	—	—	—	387224,85	3269959,56	—	Метод спутниковых геодезических измерений (определений)	$M_t = \sqrt{m_0^2 + m_1^2} = \sqrt{0,04^2 + 0,09^2} = 0,10$

КАРТА-ПЛАН ТЕРРИТОРИИ

Описание местоположения зданий, сооружений, объектов незавершенного строительства на земельном участке

н3300	—	—	—	387199,76	3270010,92	—	Метод спутниковых геодезических измерений (определений)	$M_t = \sqrt{m_0^2 + m_1^2} = \sqrt{0,04^2 + 0,09^2} = 0,10$
н3310	—	—	—	387188,92	3270005,63	—	Метод спутниковых геодезических измерений (определений)	$M_t = \sqrt{m_0^2 + m_1^2} = \sqrt{0,04^2 + 0,09^2} = 0,10$
н3280	—	—	—	387214,01	3269954,26	—	Метод спутниковых геодезических измерений (определений)	$M_t = \sqrt{m_0^2 + m_1^2} = \sqrt{0,04^2 + 0,09^2} = 0,10$

2. Сведения о характеристиках объекта недвижимости с кадастровым номером 56:41:0103064:117

№ п/п	Наименование характеристики	Значение характеристики
1	2	3
1.	Вид объекта недвижимости	здание
2.	Ранее присвоенный государственный учетный номер (инвентарный) здания, сооружения, объекта незавершенного строительства	—
3.	Кадастровый номер земельного участка (земельных участков), в границах которого (которых) расположены здание, сооружение, объект незавершенного строительства	56:41:0103065:41
4.	Уникальный учетный номер кадастрового квартала, в границах которого расположены здание, сооружение, объект незавершенного строительства	56:41:0103064, 56:41:0103065
5.	Адрес здания, сооружения, объекта незавершенного строительства	—
5.1.	Сведения о местоположении здания, сооружения, объекта незавершенного строительства (при отсутствии адреса) в структурированном в соответствии с федеральной информационной адресной системой виде	Оренбургская область, г. Медногорск, ул. Metallургов, д. 3
5.2.	Дополнительные сведения о местоположении	—
6.	Иные сведения	—

3. Пояснения к сведениям об объекте недвижимости с кадастровым номером 56:41:0103064:117 :

1.	—
----	---

1. Сведения о характерных точках контура объекта недвижимости с кадастровым номером 56:41:0103065:80

Система координат МСК-субъект 56	Зона № 3
----------------------------------	----------

КАРТА-ПЛАН ТЕРРИТОРИИ

Описание местоположения зданий, сооружений, объектов незавершенного строительства на земельном участке

Обозначение характерных точек контура	Содержатся в Едином государственном реестре недвижимости			Определены в ходе выполнения комплексных кадастровых работ			Метод определения координат	Формулы, примененные для расчета средней квадратической погрешности определения координат характерных точек границ (M_t), с подставленными в такие формулы значениями и итоговые (вычисленные) значения M_t , м
	Координаты, м		Радиус, м	Координаты, м		Радиус, м		
	X	Y	R	X	Y	R		
1	2	3	4	5	6	7	8	9
н3200	—	—	—	386801,31	3270042,64	—	Метод спутниковых геодезических измерений (определений)	$M_t = \sqrt{m_0^2 + m_1^2} = \sqrt{0,04^2 + 0,09^2} = 0,10$
н3210	—	—	—	386795,10	3270049,39	—	Метод спутниковых геодезических измерений (определений)	$M_t = \sqrt{m_0^2 + m_1^2} = \sqrt{0,04^2 + 0,09^2} = 0,10$
н3220	—	—	—	386784,88	3270040,00	—	Метод спутниковых геодезических измерений (определений)	$M_t = \sqrt{m_0^2 + m_1^2} = \sqrt{0,04^2 + 0,09^2} = 0,10$
н3230	—	—	—	386791,02	3270033,21	—	Метод спутниковых геодезических измерений (определений)	$M_t = \sqrt{m_0^2 + m_1^2} = \sqrt{0,04^2 + 0,09^2} = 0,10$
н3200	—	—	—	386801,31	3270042,64	—	Метод спутниковых геодезических измерений (определений)	$M_t = \sqrt{m_0^2 + m_1^2} = \sqrt{0,04^2 + 0,09^2} = 0,10$

2. Сведения о характеристиках объекта недвижимости с кадастровым номером 56:41:0103065:80

№ п/п	Наименование характеристики	Значение характеристики
1	2	3
1.	Вид объекта недвижимости	здание
2.	Ранее присвоенный государственный учетный номер (инвентарный) здания, сооружения, объекта незавершенного строительства	—

КАРТА-ПЛАН ТЕРРИТОРИИ

Описание местоположения зданий, сооружений, объектов незавершенного строительства на земельном участке

1	2	3
3.	Кадастровый номер земельного участка (земельных участков), в границах которого (которых) расположены здание, сооружение, объект незавершенного строительства	56:41:0103065:60
4.	Уникальный учетный номер кадастрового квартала, в границах которого расположены здание, сооружение, объект незавершенного строительства	56:41:0103065
5.	Адрес здания, сооружения, объекта незавершенного строительства	—
5.1.	Сведения о местоположении здания, сооружения, объекта незавершенного строительства (при отсутствии адреса) в структурированном в соответствии с федеральной информационной адресной системой виде	Оренбургская область, г Медногорск, ул Гагарина, д 18а
5.2.	Дополнительные сведения о местоположении	—
6.	Иные сведения	—

3. Пояснения к сведениям об объекте недвижимости с кадастровым номером 56:41:0103065:80 :

1.	—
----	---

1. Сведения о характерных точках контура объекта недвижимости с кадастровым номером 56:41:0103065:81

Система координат МСК-субъект 56 Зона № 3

Обозначение характерных точек контура	Содержатся в Едином государственном реестре недвижимости			Определены в ходе выполнения комплексных кадастровых работ			Метод определения координат	Формулы, примененные для расчета средней квадратической погрешности определения координат характерных точек границ (M _t), с подставленными в такие формулы значениями и итоговые (вычисленные) значения M _t , м
	Координаты, м		Радиус, м	Координаты, м		Радиус, м		
	X	Y	R	X	Y	R		
1	2	3	4	5	6	7	8	9
н3160	—	—	—	386901,96	3269926,68	—	Метод спутниковых геодезических измерений (определений)	$M_t = \sqrt{m_0^2 + m_1^2} = \sqrt{0,04^2 + 0,09^2} = 0,10$
н3170	—	—	—	386903,72	3269936,22	—	Метод спутниковых геодезических измерений (определений)	$M_t = \sqrt{m_0^2 + m_1^2} = \sqrt{0,04^2 + 0,09^2} = 0,10$
н3180	—	—	—	386898,82	3269937,12	—	Метод спутниковых геодезических измерений	$M_t = \sqrt{m_0^2 + m_1^2} = \sqrt{0,04^2 + 0,09^2} = 0,10$

КАРТА-ПЛАН ТЕРРИТОРИИ

Описание местоположения зданий, сооружений, объектов незавершенного строительства на земельном участке

							(определений)	
н3190	—	—	—	386897,06	3269927,58	—	Метод спутниковых геодезических измерений (определений)	$M_t = \sqrt{m_0^2 + m_1^2} = \sqrt{0,04^2 + 0,09^2} = 0,10$
н3160	—	—	—	386901,96	3269926,68	—	Метод спутниковых геодезических измерений (определений)	$M_t = \sqrt{m_0^2 + m_1^2} = \sqrt{0,04^2 + 0,09^2} = 0,10$

2. Сведения о характеристиках объекта недвижимости с кадастровым номером 56:41:0103065:81

№ п/п	Наименование характеристики	Значение характеристики
1	2	3
1.	Вид объекта недвижимости	здание
2.	Ранее присвоенный государственный учетный номер (инвентарный) здания, сооружения, объекта незавершенного строительства	—
3.	Кадастровый номер земельного участка (земельных участков), в границах которого (которых) расположены здание, сооружение, объект незавершенного строительства	56:41:0103065:61
4.	Уникальный учетный номер кадастрового квартала, в границах которого расположены здание, сооружение, объект незавершенного строительства	56:41:0103065
5.	Адрес здания, сооружения, объекта незавершенного строительства	—
5.1.	Сведения о местоположении здания, сооружения, объекта незавершенного строительства (при отсутствии адреса) в структурированном в соответствии с федеральной информационной адресной системой виде	Оренбургская область, г Медногорск, ул Metallургов, д 19а
5.2.	Дополнительные сведения о местоположении	—
6.	Иные сведения	—

3. Пояснения к сведениям об объекте недвижимости с кадастровым номером 56:41:0103065:81 :

1.	—
----	---

1. Сведения о характерных точках контура объекта недвижимости с кадастровым номером 56:41:0103065:82

Система координат МСК-субъект 56	Зона № 3
----------------------------------	----------

КАРТА-ПЛАН ТЕРРИТОРИИ

Описание местоположения зданий, сооружений, объектов незавершенного строительства на земельном участке

Обозначение характерных точек контура	Содержатся в Едином государственном реестре недвижимости			Определены в ходе выполнения комплексных кадастровых работ			Метод определения координат	Формулы, примененные для расчета средней квадратической погрешности определения координат характерных точек границ (M _t), с подставленными в такие формулы значениями и итоговые (вычисленные) значения M _t , м
	Координаты, м		Радиус, м	Координаты, м		Радиус, м		
	X	Y	R	X	Y	R		
1	2	3	4	5	6	7	8	9
н3040	—	—	—	387038,30	3269880,34	—	Метод спутниковых геодезических измерений (определений)	$M_t = \sqrt{m_0^2 + m_1^2} = \sqrt{0,04^2 + 0,09^2} = 0,10$
н3050	—	—	—	387042,27	3269885,14	—	Метод спутниковых геодезических измерений (определений)	$M_t = \sqrt{m_0^2 + m_1^2} = \sqrt{0,04^2 + 0,09^2} = 0,10$
н3060	—	—	—	387038,32	3269888,42	—	Метод спутниковых геодезических измерений (определений)	$M_t = \sqrt{m_0^2 + m_1^2} = \sqrt{0,04^2 + 0,09^2} = 0,10$
н3070	—	—	—	387034,34	3269883,62	—	Метод спутниковых геодезических измерений (определений)	$M_t = \sqrt{m_0^2 + m_1^2} = \sqrt{0,04^2 + 0,09^2} = 0,10$
н3040	—	—	—	387038,30	3269880,34	—	Метод спутниковых геодезических измерений (определений)	$M_t = \sqrt{m_0^2 + m_1^2} = \sqrt{0,04^2 + 0,09^2} = 0,10$

2. Сведения о характеристиках объекта недвижимости с кадастровым номером 56:41:0103065:82

№ п/п	Наименование характеристики	Значение характеристики
1	2	3
1.	Вид объекта недвижимости	здание
2.	Ранее присвоенный государственный учетный номер (инвентарный) здания, сооружения, объекта незавершенного строительства	—

КАРТА-ПЛАН ТЕРРИТОРИИ

Описание местоположения зданий, сооружений, объектов незавершенного строительства на земельном участке

1	2	3
3.	Кадастровый номер земельного участка (земельных участков), в границах которого (которых) расположены здание, сооружение, объект незавершенного строительства	56:41:0103065:62
4.	Уникальный учетный номер кадастрового квартала, в границах которого расположены здание, сооружение, объект незавершенного строительства	56:41:0103065
5.	Адрес здания, сооружения, объекта незавершенного строительства	—
5.1.	Сведения о местоположении здания, сооружения, объекта незавершенного строительства (при отсутствии адреса) в структурированном в соответствии с федеральной информационной адресной системой виде	Оренбургская область, г Медногорск, ул Metallургов, д 13а
5.2.	Дополнительные сведения о местоположении	—
6.	Иные сведения	—

3. Пояснения к сведениям об объекте недвижимости с кадастровым номером 56:41:0103065:82 :

1.	—
----	---

1. Сведения о характерных точках контура объекта недвижимости с кадастровым номером 56:41:0103065:83

Система координат МСК-субъект 56 Зона № 3

Обозначение характерных точек контура	Содержатся в Едином государственном реестре недвижимости			Определены в ходе выполнения комплексных кадастровых работ			Метод определения координат	Формулы, примененные для расчета средней квадратической погрешности определения координат характерных точек границ (M _t), с подставленными в такие формулы значениями и итоговые (вычисленные) значения M _t , м
	Координаты, м		Радиус, м	Координаты, м		Радиус, м		
	X	Y	R	X	Y	R		
1	2	3	4	5	6	7	8	9
h1290	—	—	—	387187,91	3269965,29	—	Метод спутниковых геодезических измерений (определений)	$M_t = \sqrt{m_0^2 + m_1^2} = \sqrt{0,04^2 + 0,09^2} = 0,10$
h3010	—	—	—	387192,93	3269966,41	—	Метод спутниковых геодезических измерений (определений)	$M_t = \sqrt{m_0^2 + m_1^2} = \sqrt{0,04^2 + 0,09^2} = 0,10$
h3020	—	—	—	387190,79	3269975,96	—	Метод спутниковых геодезических измерений	$M_t = \sqrt{m_0^2 + m_1^2} = \sqrt{0,04^2 + 0,09^2} = 0,10$

КАРТА-ПЛАН ТЕРРИТОРИИ

Описание местоположения зданий, сооружений, объектов незавершенного строительства на земельном участке

							(определений)	
н303О	—	—	—	387185,77	3269974,83	—	Метод спутниковых геодезических измерений (определений)	$M_t = \sqrt{m_0^2 + m_1^2} = \sqrt{0,04^2 + 0,09^2} = 0,10$
н129О	—	—	—	387187,91	3269965,29	—	Метод спутниковых геодезических измерений (определений)	$M_t = \sqrt{m_0^2 + m_1^2} = \sqrt{0,04^2 + 0,09^2} = 0,10$

2. Сведения о характеристиках объекта недвижимости с кадастровым номером 56:41:0103065:83

№ п/п	Наименование характеристики	Значение характеристики
1	2	3
1.	Вид объекта недвижимости	здание
2.	Ранее присвоенный государственный учетный номер (инвентарный) здания, сооружения, объекта незавершенного строительства	—
3.	Кадастровый номер земельного участка (земельных участков), в границах которого (которых) расположены здание, сооружение, объект незавершенного строительства	56:41:0103065:59
4.	Уникальный учетный номер кадастрового квартала, в границах которого расположены здание, сооружение, объект незавершенного строительства	56:41:0103065
5.	Адрес здания, сооружения, объекта незавершенного строительства	—
5.1.	Сведения о местоположении здания, сооружения, объекта незавершенного строительства (при отсутствии адреса) в структурированном в соответствии с федеральной информационной адресной системой виде	Оренбургская область, г Медногорск, ул Metallургов, д 7а
5.2.	Дополнительные сведения о местоположении	—
6.	Иные сведения	—

3. Пояснения к сведениям об объекте недвижимости с кадастровым номером 56:41:0103065:83 :

1.	—
----	---

1. Сведения о характерных точках контура объекта недвижимости с кадастровым номером 56:41:0103065:84

Система координат МСК-субъект 56	Зона № 3
----------------------------------	----------

КАРТА-ПЛАН ТЕРРИТОРИИ

Описание местоположения зданий, сооружений, объектов незавершенного строительства на земельном участке

Обозначение характерных точек контура	Содержатся в Едином государственном реестре недвижимости			Определены в ходе выполнения комплексных кадастровых работ			Метод определения координат	Формулы, примененные для расчета средней квадратической погрешности определения координат характерных точек границ (M _t), с подставленными в такие формулы значениями и итоговые (вычисленные) значения M _t , м
	Координаты, м		Радиус, м	Координаты, м		Радиус, м		
	X	Y	R	X	Y	R		
1	2	3	4	5	6	7	8	9
н3240	—	—	—	386692,97	3270174,05	—	Метод спутниковых геодезических измерений (определений)	$M_t = \sqrt{m_0^2 + m_1^2} = \sqrt{0,04^2 + 0,09^2} = 0,10$
н3250	—	—	—	386702,71	3270175,10	—	Метод спутниковых геодезических измерений (определений)	$M_t = \sqrt{m_0^2 + m_1^2} = \sqrt{0,04^2 + 0,09^2} = 0,10$
н3260	—	—	—	386702,16	3270180,25	—	Метод спутниковых геодезических измерений (определений)	$M_t = \sqrt{m_0^2 + m_1^2} = \sqrt{0,04^2 + 0,09^2} = 0,10$
н3270	—	—	—	386692,41	3270179,20	—	Метод спутниковых геодезических измерений (определений)	$M_t = \sqrt{m_0^2 + m_1^2} = \sqrt{0,04^2 + 0,09^2} = 0,10$
н3240	—	—	—	386692,97	3270174,05	—	Метод спутниковых геодезических измерений (определений)	$M_t = \sqrt{m_0^2 + m_1^2} = \sqrt{0,04^2 + 0,09^2} = 0,10$

2. Сведения о характеристиках объекта недвижимости с кадастровым номером 56:41:0103065:84

№ п/п	Наименование характеристики	Значение характеристики
1	2	3
1.	Вид объекта недвижимости	здание
2.	Ранее присвоенный государственный учетный номер (инвентарный) здания, сооружения, объекта незавершенного строительства	—

КАРТА-ПЛАН ТЕРРИТОРИИ

Описание местоположения зданий, сооружений, объектов незавершенного строительства на земельном участке

1	2	3
3.	Кадастровый номер земельного участка (земельных участков), в границах которого (которых) расположены здание, сооружение, объект незавершенного строительства	56:41:0103065:63
4.	Уникальный учетный номер кадастрового квартала, в границах которого расположены здание, сооружение, объект незавершенного строительства	56:41:0103065
5.	Адрес здания, сооружения, объекта незавершенного строительства	—
5.1.	Сведения о местоположении здания, сооружения, объекта незавершенного строительства (при отсутствии адреса) в структурированном в соответствии с федеральной информационной адресной системой виде	Оренбургская область, г Медногорск, ул Metallургов, д 31а
5.2.	Дополнительные сведения о местоположении	—
6.	Иные сведения	—

3. Пояснения к сведениям об объекте недвижимости с кадастровым номером 56:41:0103065:84 :

1.	—
----	---

1. Сведения о характерных точках контура объекта недвижимости с кадастровым номером 56:41:0103065:85

Система координат МСК-субъект 56 Зона № 3

Обозначение характерных точек контура	Содержатся в Едином государственном реестре недвижимости			Определены в ходе выполнения комплексных кадастровых работ			Метод определения координат	Формулы, примененные для расчета средней квадратической погрешности определения координат характерных точек границ (M _t), с подставленными в такие формулы значениями и итоговые (вычисленные) значения M _t , м
	Координаты, м		Радиус, м	Координаты, м		Радиус, м		
	X	Y	R	X	Y	R		
1	2	3	4	5	6	7	8	9
н3120	—	—	—	387060,02	3270048,14	—	Метод спутниковых геодезических измерений (определений)	$M_t = \sqrt{m_0^2 + m_1^2} = \sqrt{0,04^2 + 0,09^2} = 0,10$
н3130	—	—	—	387063,58	3270051,99	—	Метод спутниковых геодезических измерений (определений)	$M_t = \sqrt{m_0^2 + m_1^2} = \sqrt{0,04^2 + 0,09^2} = 0,10$
н3140	—	—	—	387058,97	3270056,24	—	Метод спутниковых геодезических измерений	$M_t = \sqrt{m_0^2 + m_1^2} = \sqrt{0,04^2 + 0,09^2} = 0,10$

КАРТА-ПЛАН ТЕРРИТОРИИ

Описание местоположения зданий, сооружений, объектов незавершенного строительства на земельном участке

							(определений)	
н3150	—	—	—	387055,41	3270052,39	—	Метод спутниковых геодезических измерений (определений)	$M_t = \sqrt{m_0^2 + m_1^2} = \sqrt{0,04^2 + 0,09^2} = 0,10$
н3120	—	—	—	387060,02	3270048,14	—	Метод спутниковых геодезических измерений (определений)	$M_t = \sqrt{m_0^2 + m_1^2} = \sqrt{0,04^2 + 0,09^2} = 0,10$

2. Сведения о характеристиках объекта недвижимости с кадастровым номером 56:41:0103065:85

№ п/п	Наименование характеристики	Значение характеристики
1	2	3
1.	Вид объекта недвижимости	здание
2.	Ранее присвоенный государственный учетный номер (инвентарный) здания, сооружения, объекта незавершенного строительства	—
3.	Кадастровый номер земельного участка (земельных участков), в границах которого (которых) расположены здание, сооружение, объект незавершенного строительства	56:41:0103065:65
4.	Уникальный учетный номер кадастрового квартала, в границах которого расположены здание, сооружение, объект незавершенного строительства	56:41:0103065
5.	Адрес здания, сооружения, объекта незавершенного строительства	—
5.1.	Сведения о местоположении здания, сооружения, объекта незавершенного строительства (при отсутствии адреса) в структурированном в соответствии с федеральной информационной адресной системой виде	Оренбургская область, г Медногорск, ул Оренбургская, д 6б
5.2.	Дополнительные сведения о местоположении	—
6.	Иные сведения	—

3. Пояснения к сведениям об объекте недвижимости с кадастровым номером 56:41:0103065:85 :

1.	—
----	---

1. Сведения о характерных точках контура объекта недвижимости с кадастровым номером 56:41:0103065:86

Система координат МСК-субъект 56	Зона № 3
----------------------------------	----------

КАРТА-ПЛАН ТЕРРИТОРИИ

Описание местоположения зданий, сооружений, объектов незавершенного строительства на земельном участке

Обозначение характерных точек контура	Содержатся в Едином государственном реестре недвижимости			Определены в ходе выполнения комплексных кадастровых работ			Метод определения координат	Формулы, примененные для расчета средней квадратической погрешности определения координат характерных точек границ (M _t), с подставленными в такие формулы значениями и итоговые (вычисленные) значения M _t , м
	Координаты, м		Радиус, м	Координаты, м		Радиус, м		
	X	Y	R	X	Y	R		
1	2	3	4	5	6	7	8	9
н3080	—	—	—	387067,35	3270041,25	—	Метод спутниковых геодезических измерений (определений)	$M_t = \sqrt{m_0^2 + m_1^2} = \sqrt{0,04^2 + 0,09^2} = 0,10$
н3090	—	—	—	387070,84	3270044,98	—	Метод спутниковых геодезических измерений (определений)	$M_t = \sqrt{m_0^2 + m_1^2} = \sqrt{0,04^2 + 0,09^2} = 0,10$
н3100	—	—	—	387066,27	3270049,25	—	Метод спутниковых геодезических измерений (определений)	$M_t = \sqrt{m_0^2 + m_1^2} = \sqrt{0,04^2 + 0,09^2} = 0,10$
н3110	—	—	—	387062,78	3270045,52	—	Метод спутниковых геодезических измерений (определений)	$M_t = \sqrt{m_0^2 + m_1^2} = \sqrt{0,04^2 + 0,09^2} = 0,10$
н3080	—	—	—	387067,35	3270041,25	—	Метод спутниковых геодезических измерений (определений)	$M_t = \sqrt{m_0^2 + m_1^2} = \sqrt{0,04^2 + 0,09^2} = 0,10$

2. Сведения о характеристиках объекта недвижимости с кадастровым номером 56:41:0103065:86

№ п/п	Наименование характеристики	Значение характеристики
1	2	3
1.	Вид объекта недвижимости	здание
2.	Ранее присвоенный государственный учетный номер (инвентарный) здания, сооружения, объекта незавершенного строительства	—

КАРТА-ПЛАН ТЕРРИТОРИИ

Описание местоположения зданий, сооружений, объектов незавершенного строительства на земельном участке

1	2	3
3.	Кадастровый номер земельного участка (земельных участков), в границах которого (которых) расположены здание, сооружение, объект незавершенного строительства	56:41:0103065:66
4.	Уникальный учетный номер кадастрового квартала, в границах которого расположены здание, сооружение, объект незавершенного строительства	56:41:0103065
5.	Адрес здания, сооружения, объекта незавершенного строительства	—
5.1.	Сведения о местоположении здания, сооружения, объекта незавершенного строительства (при отсутствии адреса) в структурированном в соответствии с федеральной информационной адресной системой виде	Оренбургская область, г Медногорск, ул Оренбургская, д 6В
5.2.	Дополнительные сведения о местоположении	—
6.	Иные сведения	—

3. Пояснения к сведениям об объекте недвижимости с кадастровым номером 56:41:0103065:86 :

1.	—
----	---

1. Сведения о характерных точках контура объекта недвижимости с кадастровым номером 56:41:0103065:87

Система координат МСК-субъект 56 Зона № 3

Обозначение характерных точек контура	Содержатся в Едином государственном реестре недвижимости			Определены в ходе выполнения комплексных кадастровых работ			Метод определения координат	Формулы, примененные для расчета средней квадратической погрешности определения координат характерных точек границ (M _t), с подставленными в такие формулы значениями и итоговые (вычисленные) значения M _t , м
	Координаты, м		Радиус, м	Координаты, м		Радиус, м		
	X	Y	R	X	Y	R		
1	2	3	4	5	6	7	8	9
н1О	—	—	—	387119,74	3269943,43	—	Метод спутниковых геодезических измерений (определений)	$M_t = \sqrt{m_0^2 + m_1^2} = \sqrt{0,04^2 + 0,09^2} = 0,10$
н2О	—	—	—	387129,21	3269951,97	—	Метод спутниковых геодезических измерений (определений)	$M_t = \sqrt{m_0^2 + m_1^2} = \sqrt{0,04^2 + 0,09^2} = 0,10$
н3О	—	—	—	387080,80	3270005,68	—	Метод спутниковых геодезических измерений	$M_t = \sqrt{m_0^2 + m_1^2} = \sqrt{0,04^2 + 0,09^2} = 0,10$

КАРТА-ПЛАН ТЕРРИТОРИИ

Описание местоположения зданий, сооружений, объектов незавершенного строительства на земельном участке

							(определений)	
н40	—	—	—	387071,33	3269997,15	—	Метод спутниковых геодезических измерений (определений)	$M_t = \sqrt{m_0^2 + m_1^2} = \sqrt{0,04^2 + 0,09^2} = 0,10$
н10	—	—	—	387119,74	3269943,43	—	Метод спутниковых геодезических измерений (определений)	$M_t = \sqrt{m_0^2 + m_1^2} = \sqrt{0,04^2 + 0,09^2} = 0,10$

2. Сведения о характеристиках объекта недвижимости с кадастровым номером 56:41:0103065:87

№ п/п	Наименование характеристики	Значение характеристики
1	2	3
1.	Вид объекта недвижимости	здание
2.	Ранее присвоенный государственный учетный номер (инвентарный) здания, сооружения, объекта незавершенного строительства	—
3.	Кадастровый номер земельного участка (земельных участков), в границах которого (которых) расположены здание, сооружение, объект незавершенного строительства	—
4.	Уникальный учетный номер кадастрового квартала, в границах которого расположены здание, сооружение, объект незавершенного строительства	56:41:0103065
5.	Адрес здания, сооружения, объекта незавершенного строительства	—
5.1.	Сведения о местоположении здания, сооружения, объекта незавершенного строительства (при отсутствии адреса) в структурированном в соответствии с федеральной информационной адресной системой виде	Оренбургская область, г Медногорск, ул Гагарина, д 8
5.2.	Дополнительные сведения о местоположении	—
6.	Иные сведения	Местоположение характерных точек границ объекта капитального строительства определено по результатам проведенной геодезической съемки, с учетом их фактического расположения на земельном участке. Ограничение прав и обременение объекта недвижимости не зарегистрировано.

3. Пояснения к сведениям об объекте недвижимости с кадастровым номером 56:41:0103065:87 :

1.	—
----	---

1. Сведения о характерных точках контура объекта недвижимости с кадастровым номером 56:41:0103065:88

Система координат МСК-субъект 56	Зона № 3
----------------------------------	----------

КАРТА-ПЛАН ТЕРРИТОРИИ

Описание местоположения зданий, сооружений, объектов незавершенного строительства на земельном участке

Обозначение характерных точек контура	Содержатся в Едином государственном реестре недвижимости			Определены в ходе выполнения комплексных кадастровых работ			Метод определения координат	Формулы, примененные для расчета средней квадратической погрешности определения координат характерных точек границ (M _t), с подставленными в такие формулы значениями и итоговые (вычисленные) значения M _t , м
	Координаты, м		Радиус, м	Координаты, м		Радиус, м		
	X	Y	R	X	Y	R		
1	2	3	4	5	6	7	8	9
н300	—	—	—	386799,22	3270074,10	—	Метод спутниковых геодезических измерений (определений)	$M_t = \sqrt{m_0^2 + m_1^2} = \sqrt{0,04^2 + 0,09^2} = 0,10$
н200	—	—	—	386823,75	3270097,20	—	Метод спутниковых геодезических измерений (определений)	$M_t = \sqrt{m_0^2 + m_1^2} = \sqrt{0,04^2 + 0,09^2} = 0,10$
н60	—	—	—	386811,76	3270110,23	—	Метод спутниковых геодезических измерений (определений)	$M_t = \sqrt{m_0^2 + m_1^2} = \sqrt{0,04^2 + 0,09^2} = 0,10$
н70	—	—	—	386808,10	3270114,23	—	Метод спутниковых геодезических измерений (определений)	$M_t = \sqrt{m_0^2 + m_1^2} = \sqrt{0,04^2 + 0,09^2} = 0,10$
н80	—	—	—	386787,12	3270137,22	—	Метод спутниковых геодезических измерений (определений)	$M_t = \sqrt{m_0^2 + m_1^2} = \sqrt{0,04^2 + 0,09^2} = 0,10$
н90	—	—	—	386777,86	3270128,76	—	Метод спутниковых геодезических измерений (определений)	$M_t = \sqrt{m_0^2 + m_1^2} = \sqrt{0,04^2 + 0,09^2} = 0,10$
н100	—	—	—	386798,88	3270105,78	—	Метод спутниковых	$M_t = \sqrt{m_0^2 + m_1^2} = \sqrt{0,04^2 + 0,09^2} = 0,10$

КАРТА-ПЛАН ТЕРРИТОРИИ

Описание местоположения зданий, сооружений, объектов незавершенного строительства на земельном участке

							геодезических измерений (определений)	
н110	—	—	—	386800,56	3270107,34	—	Метод спутниковых геодезических измерений (определений)	$M_t = \sqrt{m_0^2 + m_1^2} = \sqrt{0,04^2 + 0,09^2} = 0,10$
н120	—	—	—	386804,23	3270103,33	—	Метод спутниковых геодезических измерений (определений)	$M_t = \sqrt{m_0^2 + m_1^2} = \sqrt{0,04^2 + 0,09^2} = 0,10$
н130	—	—	—	386802,54	3270101,78	—	Метод спутниковых геодезических измерений (определений)	$M_t = \sqrt{m_0^2 + m_1^2} = \sqrt{0,04^2 + 0,09^2} = 0,10$
н140	—	—	—	386805,22	3270098,85	—	Метод спутниковых геодезических измерений (определений)	$M_t = \sqrt{m_0^2 + m_1^2} = \sqrt{0,04^2 + 0,09^2} = 0,10$
н150	—	—	—	386806,11	3270099,67	—	Метод спутниковых геодезических измерений (определений)	$M_t = \sqrt{m_0^2 + m_1^2} = \sqrt{0,04^2 + 0,09^2} = 0,10$
н160	—	—	—	386808,00	3270097,60	—	Метод спутниковых геодезических измерений (определений)	$M_t = \sqrt{m_0^2 + m_1^2} = \sqrt{0,04^2 + 0,09^2} = 0,10$
н170	—	—	—	386802,07	3270092,17	—	Метод спутниковых геодезических измерений (определений)	$M_t = \sqrt{m_0^2 + m_1^2} = \sqrt{0,04^2 + 0,09^2} = 0,10$

КАРТА-ПЛАН ТЕРРИТОРИИ

Описание местоположения зданий, сооружений, объектов незавершенного строительства на земельном участке

н180	—	—	—	386801,33	3270092,98	—	Метод спутниковых геодезических измерений (определений)	$M_t = \sqrt{m_0^2 + m_1^2} = \sqrt{0,04^2 + 0,09^2} = 0,10$
н190	—	—	—	386767,47	3270061,98	—	Метод спутниковых геодезических измерений (определений)	$M_t = \sqrt{m_0^2 + m_1^2} = \sqrt{0,04^2 + 0,09^2} = 0,10$
н50	—	—	—	386775,94	3270052,73	—	Метод спутниковых геодезических измерений (определений)	$M_t = \sqrt{m_0^2 + m_1^2} = \sqrt{0,04^2 + 0,09^2} = 0,10$
н3000	—	—	—	386799,22	3270074,10	—	Метод спутниковых геодезических измерений (определений)	$M_t = \sqrt{m_0^2 + m_1^2} = \sqrt{0,04^2 + 0,09^2} = 0,10$

2. Сведения о характеристиках объекта недвижимости с кадастровым номером 56:41:0103065:88

№ п/п	Наименование характеристики	Значение характеристики
1	2	3
1.	Вид объекта недвижимости	здание
2.	Ранее присвоенный государственный учетный номер (инвентарный) здания, сооружения, объекта незавершенного строительства	—
3.	Кадастровый номер земельного участка (земельных участков), в границах которого (которых) расположены здание, сооружение, объект незавершенного строительства	56:41:0103065:38
4.	Уникальный учетный номер кадастрового квартала, в границах которого расположены здание, сооружение, объект незавершенного строительства	56:41:0103065
5.	Адрес здания, сооружения, объекта незавершенного строительства	—
5.1.	Сведения о местоположении здания, сооружения, объекта незавершенного строительства (при отсутствии адреса) в структурированном в соответствии с федеральной информационной адресной системой виде	Оренбургская область, г Медногорск, ул Гагарина, д 20
5.2.	Дополнительные сведения о местоположении	—
6.	Иные сведения	Местоположение характерных точек границ объекта капитального строительства определено по результатам проведенной геодезической съемки,

КАРТА-ПЛАН ТЕРРИТОРИИ

Описание местоположения зданий, сооружений, объектов незавершенного строительства на земельном участке

1	2	3
		с учетом их фактического расположения на земельном участке. Ограничение прав и обременение объекта недвижимости не зарегистрировано.

3. Пояснения к сведениям об объекте недвижимости с кадастровым номером 56:41:0103065:88 :

1.	—
----	---

1. Сведения о характерных точках контура объекта недвижимости с кадастровым номером 56:41:0103065:89

Система координат МСК-субъект 56

Зона № 3

Обозначение характерных точек контура	Содержатся в Едином государственном реестре недвижимости			Определены в ходе выполнения комплексных кадастровых работ			Метод определения координат	Формулы, примененные для расчета средней квадратической погрешности определения координат характерных точек границ (M _t), с подставленными в такие формулы значениями и итоговые (вычисленные) значения M _t , м
	Координаты, м		Радиус, м	Координаты, м		Радиус, м		
	X	Y	R	X	Y	R		
1	2	3	4	5	6	7	8	9
н210	—	—	—	387089,81	3270172,91	—	Метод спутниковых геодезических измерений (определений)	$M_t = \sqrt{m_0^2 + m_1^2} = \sqrt{0,04^2 + 0,09^2} = 0,10$
н220	—	—	—	387099,24	3270181,42	—	Метод спутниковых геодезических измерений (определений)	$M_t = \sqrt{m_0^2 + m_1^2} = \sqrt{0,04^2 + 0,09^2} = 0,10$
н230	—	—	—	387034,22	3270253,48	—	Метод спутниковых геодезических измерений (определений)	$M_t = \sqrt{m_0^2 + m_1^2} = \sqrt{0,04^2 + 0,09^2} = 0,10$
н240	—	—	—	387024,78	3270244,97	—	Метод спутниковых геодезических измерений (определений)	$M_t = \sqrt{m_0^2 + m_1^2} = \sqrt{0,04^2 + 0,09^2} = 0,10$
н250	—	—	—	387035,37	3270233,23	—	Метод спутниковых геодезических измерений (определений)	$M_t = \sqrt{m_0^2 + m_1^2} = \sqrt{0,04^2 + 0,09^2} = 0,10$

КАРТА-ПЛАН ТЕРРИТОРИИ

Описание местоположения зданий, сооружений, объектов незавершенного строительства на земельном участке

							измерений (определений)	
н260	—	—	—	387034,48	3270232,42	—	Метод спутниковых геодезических измерений (определений)	$M_t = \sqrt{m_0^2 + m_1^2} = \sqrt{0,04^2 + 0,09^2} = 0,10$
н270	—	—	—	387036,63	3270230,04	—	Метод спутниковых геодезических измерений (определений)	$M_t = \sqrt{m_0^2 + m_1^2} = \sqrt{0,04^2 + 0,09^2} = 0,10$
н280	—	—	—	387037,52	3270230,85	—	Метод спутниковых геодезических измерений (определений)	$M_t = \sqrt{m_0^2 + m_1^2} = \sqrt{0,04^2 + 0,09^2} = 0,10$
н290	—	—	—	387057,10	3270209,16	—	Метод спутниковых геодезических измерений (определений)	$M_t = \sqrt{m_0^2 + m_1^2} = \sqrt{0,04^2 + 0,09^2} = 0,10$
н300	—	—	—	387055,90	3270208,08	—	Метод спутниковых геодезических измерений (определений)	$M_t = \sqrt{m_0^2 + m_1^2} = \sqrt{0,04^2 + 0,09^2} = 0,10$
н310	—	—	—	387059,76	3270203,80	—	Метод спутниковых геодезических измерений (определений)	$M_t = \sqrt{m_0^2 + m_1^2} = \sqrt{0,04^2 + 0,09^2} = 0,10$
н320	—	—	—	387060,96	3270204,88	—	Метод спутниковых геодезических измерений (определений)	$M_t = \sqrt{m_0^2 + m_1^2} = \sqrt{0,04^2 + 0,09^2} = 0,10$
н330	—	—	—	387076,48	3270187,68	—	Метод спутниковых	$M_t = \sqrt{m_0^2 + m_1^2} = \sqrt{0,04^2 + 0,09^2} = 0,10$

КАРТА-ПЛАН ТЕРРИТОРИИ

Описание местоположения зданий, сооружений, объектов незавершенного строительства на земельном участке

							геодезических измерений (определений)	
н340	—	—	—	387075,58	3270186,87	—	Метод спутниковых геодезических измерений (определений)	$M_t = \sqrt{m_0^2 + m_1^2} = \sqrt{0,04^2 + 0,09^2} = 0,10$
н350	—	—	—	387077,75	3270184,47	—	Метод спутниковых геодезических измерений (определений)	$M_t = \sqrt{m_0^2 + m_1^2} = \sqrt{0,04^2 + 0,09^2} = 0,10$
н360	—	—	—	387078,65	3270185,28	—	Метод спутниковых геодезических измерений (определений)	$M_t = \sqrt{m_0^2 + m_1^2} = \sqrt{0,04^2 + 0,09^2} = 0,10$
н210	—	—	—	387089,81	3270172,91	—	Метод спутниковых геодезических измерений (определений)	$M_t = \sqrt{m_0^2 + m_1^2} = \sqrt{0,04^2 + 0,09^2} = 0,10$

2. Сведения о характеристиках объекта недвижимости с кадастровым номером 56:41:0103065:89

№ п/п	Наименование характеристики	Значение характеристики
1	2	3
1.	Вид объекта недвижимости	здание
2.	Ранее присвоенный государственный учетный номер (инвентарный) здания, сооружения, объекта незавершенного строительства	—
3.	Кадастровый номер земельного участка (земельных участков), в границах которого (которых) расположены здание, сооружение, объект незавершенного строительства	56:41:0103065:51
4.	Уникальный учетный номер кадастрового квартала, в границах которого расположены здание, сооружение, объект незавершенного строительства	56:41:0103065
5.	Адрес здания, сооружения, объекта незавершенного строительства	—
5.1.	Сведения о местоположении здания, сооружения, объекта незавершенного строительства (при отсутствии адреса) в структурированном в соответствии с федеральной информационной адресной системой виде	Оренбургская область, г. Медногорск, ул. Оренбургская, д. 8

КАРТА-ПЛАН ТЕРРИТОРИИ

Описание местоположения зданий, сооружений, объектов незавершенного строительства на земельном участке

1	2	3
5.2.	Дополнительные сведения о местоположении	—
6.	Иные сведения	Местоположение характерных точек границ объекта капитального строительства определено по результатам проведенной геодезической съемки, с учетом их фактического расположения на земельном участке. Ограничение прав и обременение объекта недвижимости не зарегистрировано.

3. Пояснения к сведениям об объекте недвижимости с кадастровым номером 56:41:0103065:89 :

1.	—
----	---

1. Сведения о характерных точках контура объекта недвижимости с кадастровым номером 56:41:0103065:91

Система координат МСК-субъект 56 Зона № 3

Обозначение характерных точек контура	Содержатся в Едином государственном реестре недвижимости			Определены в ходе выполнения комплексных кадастровых работ			Метод определения координат	Формулы, примененные для расчета средней квадратической погрешности определения координат характерных точек границ (M _t), с подставленными в такие формулы значениями и итоговые (вычисленные) значения M _t , м
	Координаты, м		Радиус, м	Координаты, м		Радиус, м		
	X	Y	R	X	Y	R		
1	2	3	4	5	6	7	8	9
н370	—	—	—	387016,60	3269858,00	—	Метод спутниковых геодезических измерений (определений)	$M_t = \sqrt{m_0^2 + m_1^2} = \sqrt{0,04^2 + 0,09^2} = 0,10$
н380	—	—	—	387025,10	3269866,24	—	Метод спутниковых геодезических измерений (определений)	$M_t = \sqrt{m_0^2 + m_1^2} = \sqrt{0,04^2 + 0,09^2} = 0,10$
н390	—	—	—	386985,33	3269907,24	—	Метод спутниковых геодезических измерений (определений)	$M_t = \sqrt{m_0^2 + m_1^2} = \sqrt{0,04^2 + 0,09^2} = 0,10$
н400	—	—	—	386976,83	3269898,99	—	Метод спутниковых геодезических измерений (определений)	$M_t = \sqrt{m_0^2 + m_1^2} = \sqrt{0,04^2 + 0,09^2} = 0,10$

КАРТА-ПЛАН ТЕРРИТОРИИ

Описание местоположения зданий, сооружений, объектов незавершенного строительства на земельном участке

н2430	—	—	—	387136,57	3270098,21	—	Метод спутниковых геодезических измерений (определений)	$M_t = \sqrt{m_0^2 + m_1^2} = \sqrt{0,04^2 + 0,09^2} = 0,10$
н2440	—	—	—	387128,22	3270107,54	—	Метод спутниковых геодезических измерений (определений)	$M_t = \sqrt{m_0^2 + m_1^2} = \sqrt{0,04^2 + 0,09^2} = 0,10$
н2450	—	—	—	387120,89	3270101,12	—	Метод спутниковых геодезических измерений (определений)	$M_t = \sqrt{m_0^2 + m_1^2} = \sqrt{0,04^2 + 0,09^2} = 0,10$
н2410	—	—	—	387080,39	3270064,54	—	Метод спутниковых геодезических измерений (определений)	$M_t = \sqrt{m_0^2 + m_1^2} = \sqrt{0,04^2 + 0,09^2} = 0,10$
н2420	—	—	—	387088,27	3270055,11	—	Метод спутниковых геодезических измерений (определений)	$M_t = \sqrt{m_0^2 + m_1^2} = \sqrt{0,04^2 + 0,09^2} = 0,10$
н2430	—	—	—	387136,57	3270098,21	—	Метод спутниковых геодезических измерений (определений)	$M_t = \sqrt{m_0^2 + m_1^2} = \sqrt{0,04^2 + 0,09^2} = 0,10$

2. Сведения о характеристиках объекта недвижимости с кадастровым номером 56:41:0103065:92

№ п/п	Наименование характеристики	Значение характеристики
1	2	3
1.	Вид объекта недвижимости	здание
2.	Ранее присвоенный государственный учетный номер (инвентарный) здания, сооружения, объекта незавершенного строительства	—
3.	Кадастровый номер земельного участка (земельных участков), в границах которого (которых) расположены здание, сооружение, объект незавершенного	56:41:0103065:50

КАРТА-ПЛАН ТЕРРИТОРИИ

Описание местоположения зданий, сооружений, объектов незавершенного строительства на земельном участке

1	2	3
	строительства	
4.	Уникальный учетный номер кадастрового квартала, в границах которого расположены здание, сооружение, объект незавершенного строительства	56:41:0103065
5.	Адрес здания, сооружения, объекта незавершенного строительства	—
5.1.	Сведения о местоположении здания, сооружения, объекта незавершенного строительства (при отсутствии адреса) в структурированном в соответствии с федеральной информационной адресной системой виде	Оренбургская область, г. Медногорск, ул. Оренбургская, д. 6А
5.2.	Дополнительные сведения о местоположении	—
6.	Иные сведения	Местоположение характерных точек границ объекта капитального строительства определено по результатам проведенной геодезической съемки, с учетом их фактического расположения на земельном участке. Ограничение прав и обременение объекта недвижимости не зарегистрировано.

3. Пояснения к сведениям об объекте недвижимости с кадастровым номером 56:41:0103065:92 :

1.	—
----	---

1. Сведения о характерных точках контура объекта недвижимости с кадастровым номером 56:41:0103065:93

Система координат МСК-субъект 56							Зона № 3	
Обозначение характерных точек контура	Содержатся в Едином государственном реестре недвижимости			Определены в ходе выполнения комплексных кадастровых работ			Метод определения координат	Формулы, примененные для расчета средней квадратической погрешности определения координат характерных точек границ (M _t), с подставленными в такие формулы значениями и итоговые (вычисленные) значения M _t , м
	Координаты, м		Радиус, м	Координаты, м		Радиус, м		
	X	Y	R	X	Y	R		
1	2	3	4	5	6	7	8	9
н41О	—	—	—	386924,79	3269922,89	—	Метод спутниковых геодезических измерений (определений)	$M_t = \sqrt{m_0^2 + m_1^2} = \sqrt{0,04^2 + 0,09^2} = 0,10$
н42О	—	—	—	386934,36	3269979,33	—	Метод спутниковых геодезических измерений (определений)	$M_t = \sqrt{m_0^2 + m_1^2} = \sqrt{0,04^2 + 0,09^2} = 0,10$
н43О	—	—	—	386933,67	3269979,45	—	Метод спутниковых геодезических измерений (определений)	$M_t = \sqrt{m_0^2 + m_1^2} = \sqrt{0,04^2 + 0,09^2} = 0,10$

КАРТА-ПЛАН ТЕРРИТОРИИ

Описание местоположения зданий, сооружений, объектов незавершенного строительства на земельном участке

							измерений (определений)	
н440	—	—	—	386934,01	3269981,47	—	Метод спутниковых геодезических измерений (определений)	$M_t = \sqrt{m_0^2 + m_1^2} = \sqrt{0,04^2 + 0,09^2} = 0,10$
н450	—	—	—	386946,90	3269979,28	—	Метод спутниковых геодезических измерений (определений)	$M_t = \sqrt{m_0^2 + m_1^2} = \sqrt{0,04^2 + 0,09^2} = 0,10$
н460	—	—	—	386948,98	3269993,15	—	Метод спутниковых геодезических измерений (определений)	$M_t = \sqrt{m_0^2 + m_1^2} = \sqrt{0,04^2 + 0,09^2} = 0,10$
н470	—	—	—	386930,02	3269995,69	—	Метод спутниковых геодезических измерений (определений)	$M_t = \sqrt{m_0^2 + m_1^2} = \sqrt{0,04^2 + 0,09^2} = 0,10$
н480	—	—	—	386927,45	3269980,51	—	Метод спутниковых геодезических измерений (определений)	$M_t = \sqrt{m_0^2 + m_1^2} = \sqrt{0,04^2 + 0,09^2} = 0,10$
н490	—	—	—	386922,28	3269981,38	—	Метод спутниковых геодезических измерений (определений)	$M_t = \sqrt{m_0^2 + m_1^2} = \sqrt{0,04^2 + 0,09^2} = 0,10$
н500	—	—	—	386912,71	3269924,94	—	Метод спутниковых геодезических измерений (определений)	$M_t = \sqrt{m_0^2 + m_1^2} = \sqrt{0,04^2 + 0,09^2} = 0,10$
н410	—	—	—	386924,79	3269922,89	—	Метод спутниковых	$M_t = \sqrt{m_0^2 + m_1^2} = \sqrt{0,04^2 + 0,09^2} = 0,10$

КАРТА-ПЛАН ТЕРРИТОРИИ

Описание местоположения зданий, сооружений, объектов незавершенного строительства на земельном участке

							геодезических измерений (определений)	
--	--	--	--	--	--	--	---------------------------------------	--

2. Сведения о характеристиках объекта недвижимости с кадастровым номером 56:41:0103065:93

№ п/п	Наименование характеристики	Значение характеристики
1	2	3
1.	Вид объекта недвижимости	здание
2.	Ранее присвоенный государственный учетный номер (инвентарный) здания, сооружения, объекта незавершенного строительства	—
3.	Кадастровый номер земельного участка (земельных участков), в границах которого (которых) расположены здание, сооружение, объект незавершенного строительства	56:41:0103065:37
4.	Уникальный учетный номер кадастрового квартала, в границах которого расположены здание, сооружение, объект незавершенного строительства	56:41:0103065
5.	Адрес здания, сооружения, объекта незавершенного строительства	—
5.1.	Сведения о местоположении здания, сооружения, объекта незавершенного строительства (при отсутствии адреса) в структурированном в соответствии с федеральной информационной адресной системой виде	Оренбургская область, г Медногорск, ул Гагарина, д 14
5.2.	Дополнительные сведения о местоположении	—
6.	Иные сведения	Местоположение характерных точек границ объекта капитального строительства определено по результатам проведенной геодезической съемки, с учетом их фактического расположения на земельном участке. Ограничение прав и обременение объекта недвижимости не зарегистрировано.

3. Пояснения к сведениям об объекте недвижимости с кадастровым номером 56:41:0103065:93 :

1.	—
----	---

1. Сведения о характерных точках контура объекта недвижимости с кадастровым номером 56:41:0103065:94

Система координат МСК-субъект 56							Зона № 3	
Обозначение характерных точек контура	Содержатся в Едином государственном реестре недвижимости			Определены в ходе выполнения комплексных кадастровых работ			Метод определения координат	Формулы, примененные для расчета средней квадратической погрешности определения координат характерных точек границ (M _t), с подставленными в такие формулы значениями и итоговые (вычисленные) значения M _t , м
	Координаты, м		Радиус, м	Координаты, м		Радиус, м		
	X	Y	R	X	Y	R		
1	2	3	4	5	6	7	8	9
н530	—	—	—	387162,11	3270105,59	—	Метод спутниковых	$M_t = \sqrt{m_0^2 + m_1^2} = \sqrt{0,04^2 + 0,09^2} = 0,10$

КАРТА-ПЛАН ТЕРРИТОРИИ

Описание местоположения зданий, сооружений, объектов незавершенного строительства на земельном участке

							геодезических измерений (определений)	
н540	—	—	—	387110,73	3270163,81	—	Метод спутниковых геодезических измерений (определений)	$M_t = \sqrt{m_0^2 + m_1^2} = \sqrt{0,04^2 + 0,09^2} = 0,10$
н550	—	—	—	387097,18	3270151,42	—	Метод спутниковых геодезических измерений (определений)	$M_t = \sqrt{m_0^2 + m_1^2} = \sqrt{0,04^2 + 0,09^2} = 0,10$
н560	—	—	—	387104,92	3270142,51	—	Метод спутниковых геодезических измерений (определений)	$M_t = \sqrt{m_0^2 + m_1^2} = \sqrt{0,04^2 + 0,09^2} = 0,10$
н570	—	—	—	387101,18	3270139,67	—	Метод спутниковых геодезических измерений (определений)	$M_t = \sqrt{m_0^2 + m_1^2} = \sqrt{0,04^2 + 0,09^2} = 0,10$
н580	—	—	—	387109,31	3270130,50	—	Метод спутниковых геодезических измерений (определений)	$M_t = \sqrt{m_0^2 + m_1^2} = \sqrt{0,04^2 + 0,09^2} = 0,10$
н510	—	—	—	387112,54	3270134,25	—	Метод спутниковых геодезических измерений (определений)	$M_t = \sqrt{m_0^2 + m_1^2} = \sqrt{0,04^2 + 0,09^2} = 0,10$
н590	—	—	—	387132,68	3270111,27	—	Метод спутниковых геодезических измерений (определений)	$M_t = \sqrt{m_0^2 + m_1^2} = \sqrt{0,04^2 + 0,09^2} = 0,10$

КАРТА-ПЛАН ТЕРРИТОРИИ

Описание местоположения зданий, сооружений, объектов незавершенного строительства на земельном участке

н600	—	—	—	387129,45	3270108,43	—	Метод спутниковых геодезических измерений (определений)	$M_t = \sqrt{m_0^2 + m_1^2} = \sqrt{0,04^2 + 0,09^2} = 0,10$
н610	—	—	—	387136,81	3270099,65	—	Метод спутниковых геодезических измерений (определений)	$M_t = \sqrt{m_0^2 + m_1^2} = \sqrt{0,04^2 + 0,09^2} = 0,10$
н520	—	—	—	387140,04	3270102,75	—	Метод спутниковых геодезических измерений (определений)	$M_t = \sqrt{m_0^2 + m_1^2} = \sqrt{0,04^2 + 0,09^2} = 0,10$
н620	—	—	—	387148,56	3270093,45	—	Метод спутниковых геодезических измерений (определений)	$M_t = \sqrt{m_0^2 + m_1^2} = \sqrt{0,04^2 + 0,09^2} = 0,10$
н530	—	—	—	387162,11	3270105,59	—	Метод спутниковых геодезических измерений (определений)	$M_t = \sqrt{m_0^2 + m_1^2} = \sqrt{0,04^2 + 0,09^2} = 0,10$

2. Сведения о характеристиках объекта недвижимости с кадастровым номером 56:41:0103065:94

№ п/п	Наименование характеристики	Значение характеристики
1	2	3
1.	Вид объекта недвижимости	здание
2.	Ранее присвоенный государственный учетный номер (инвентарный) здания, сооружения, объекта незавершенного строительства	—
3.	Кадастровый номер земельного участка (земельных участков), в границах которого (которых) расположены здание, сооружение, объект незавершенного строительства	56:41:0103065:1716, 56:41:0103065:52
4.	Уникальный учетный номер кадастрового квартала, в границах которого расположены здание, сооружение, объект незавершенного строительства	56:41:0103065
5.	Адрес здания, сооружения, объекта незавершенного строительства	—
5.1.	Сведения о местоположении здания, сооружения, объекта незавершенного	Оренбургская область, г Медногорск, ул Оренбургская, д 6

КАРТА-ПЛАН ТЕРРИТОРИИ

Описание местоположения зданий, сооружений, объектов незавершенного строительства на земельном участке

1	2	3
	строительства (при отсутствии адреса) в структурированном в соответствии с федеральной информационной адресной системой виде	
5.2.	Дополнительные сведения о местоположении	—
6.	Иные сведения	Местоположение характерных точек границ объекта капитального строительства определено по результатам проведенной геодезической съемки, с учетом их фактического расположения на земельном участке. Ограничение прав и обременение объекта недвижимости не зарегистрировано.

3. Пояснения к сведениям об объекте недвижимости с кадастровым номером 56:41:0103065:94 :

1.	—
----	---

1. Сведения о характерных точках контура объекта недвижимости с кадастровым номером 56:41:0103065:95

Система координат МСК-субъект 56

Зона № 3

Обозначение характерных точек контура	Содержатся в Едином государственном реестре недвижимости			Определены в ходе выполнения комплексных кадастровых работ			Метод определения координат	Формулы, примененные для расчета средней квадратической погрешности определения координат характерных точек границ (M_t), с подставленными в такие формулы значениями и итоговые (вычисленные) значения M_t , м
	Координаты, м		Радиус, м	Координаты, м		Радиус, м		
	X	Y	R	X	Y	R		
1	2	3	4	5	6	7	8	9
н63О	—	—	—	386977,33	3269915,37	—	Метод спутниковых геодезических измерений (определений)	$M_t = \sqrt{m_0^2 + m_1^2} = \sqrt{0,04^2 + 0,09^2} = 0,10$
н64О	—	—	—	386985,25	3269972,02	—	Метод спутниковых геодезических измерений (определений)	$M_t = \sqrt{m_0^2 + m_1^2} = \sqrt{0,04^2 + 0,09^2} = 0,10$
н65О	—	—	—	386973,30	3269973,69	—	Метод спутниковых геодезических измерений (определений)	$M_t = \sqrt{m_0^2 + m_1^2} = \sqrt{0,04^2 + 0,09^2} = 0,10$
н66О	—	—	—	386965,38	3269917,04	—	Метод спутниковых геодезических измерений (определений)	$M_t = \sqrt{m_0^2 + m_1^2} = \sqrt{0,04^2 + 0,09^2} = 0,10$

КАРТА-ПЛАН ТЕРРИТОРИИ

Описание местоположения зданий, сооружений, объектов незавершенного строительства на земельном участке

							измерений (определений)	
н63О	—	—	—	386977,33	3269915,37	—	Метод спутниковых геодезических измерений (определений)	$M_t = \sqrt{m_0^2 + m_1^2} = \sqrt{0,04^2 + 0,09^2} = 0,10$

2. Сведения о характеристиках объекта недвижимости с кадастровым номером 56:41:0103065:95

№ п/п	Наименование характеристики	Значение характеристики
1	2	3
1.	Вид объекта недвижимости	здание
2.	Ранее присвоенный государственный учетный номер (инвентарный) здания, сооружения, объекта незавершенного строительства	—
3.	Кадастровый номер земельного участка (земельных участков), в границах которого (которых) расположены здание, сооружение, объект незавершенного строительства	—
4.	Уникальный учетный номер кадастрового квартала, в границах которого расположены здание, сооружение, объект незавершенного строительства	56:41:0103065
5.	Адрес здания, сооружения, объекта незавершенного строительства	—
5.1.	Сведения о местоположении здания, сооружения, объекта незавершенного строительства (при отсутствии адреса) в структурированном в соответствии с федеральной информационной адресной системой виде	Оренбургская область, г. Медногорск, ул. Гагарина, д. 12
5.2.	Дополнительные сведения о местоположении	—
6.	Иные сведения	Местоположение характерных точек границ объекта капитального строительства определено по результатам проведенной геодезической съемки, с учетом их фактического расположения на земельном участке. Ограничение прав и обременение объекта недвижимости не зарегистрировано.

3. Пояснения к сведениям об объекте недвижимости с кадастровым номером 56:41:0103065:95 :

1.	—
----	---

1. Сведения о характерных точках контура объекта недвижимости с кадастровым номером 56:41:0103065:97

Система координат МСК-субъект 56	Зона № 3
----------------------------------	----------

КАРТА-ПЛАН ТЕРРИТОРИИ

Описание местоположения зданий, сооружений, объектов незавершенного строительства на земельном участке

Обозначение характерных точек контура	Содержатся в Едином государственном реестре недвижимости			Определены в ходе выполнения комплексных кадастровых работ			Метод определения координат	Формулы, примененные для расчета средней квадратической погрешности определения координат характерных точек границ (M _t), с подставленными в такие формулы значениями и итоговые (вычисленные) значения M _t , м
	Координаты, м		Радиус, м	Координаты, м		Радиус, м		
	X	Y	R	X	Y	R		
1	2	3	4	5	6	7	8	9
н67О	—	—	—	386810,20	3270194,00	—	Метод спутниковых геодезических измерений (определений)	$M_t = \sqrt{m_0^2 + m_1^2} = \sqrt{0,04^2 + 0,09^2} = 0,10$
н68О	—	—	—	386852,31	3270232,91	—	Метод спутниковых геодезических измерений (определений)	$M_t = \sqrt{m_0^2 + m_1^2} = \sqrt{0,04^2 + 0,09^2} = 0,10$
н69О	—	—	—	386847,32	3270238,32	—	Метод спутниковых геодезических измерений (определений)	$M_t = \sqrt{m_0^2 + m_1^2} = \sqrt{0,04^2 + 0,09^2} = 0,10$
н70О	—	—	—	386844,20	3270241,69	—	Метод спутниковых геодезических измерений (определений)	$M_t = \sqrt{m_0^2 + m_1^2} = \sqrt{0,04^2 + 0,09^2} = 0,10$
н71О	—	—	—	386802,07	3270202,77	—	Метод спутниковых геодезических измерений (определений)	$M_t = \sqrt{m_0^2 + m_1^2} = \sqrt{0,04^2 + 0,09^2} = 0,10$
н67О	—	—	—	386810,20	3270194,00	—	Метод спутниковых геодезических измерений (определений)	$M_t = \sqrt{m_0^2 + m_1^2} = \sqrt{0,04^2 + 0,09^2} = 0,10$

КАРТА-ПЛАН ТЕРРИТОРИИ

Описание местоположения зданий, сооружений, объектов незавершенного строительства на земельном участке

2. Сведения о характеристиках объекта недвижимости с кадастровым номером 56:41:0103065:97

№ п/п	Наименование характеристики	Значение характеристики
1	2	3
1.	Вид объекта недвижимости	здание
2.	Ранее присвоенный государственный учетный номер (инвентарный) здания, сооружения, объекта незавершенного строительства	—
3.	Кадастровый номер земельного участка (земельных участков), в границах которого (которых) расположены здание, сооружение, объект незавершенного строительства	56:41:0103065:40
4.	Уникальный учетный номер кадастрового квартала, в границах которого расположены здание, сооружение, объект незавершенного строительства	56:41:0103065
5.	Адрес здания, сооружения, объекта незавершенного строительства	—
5.1.	Сведения о местоположении здания, сооружения, объекта незавершенного строительства (при отсутствии адреса) в структурированном в соответствии с федеральной информационной адресной системой виде	Оренбургская область, г Медногорск, ул Машиностроителей, д 6
5.2.	Дополнительные сведения о местоположении	—
6.	Иные сведения	Местоположение характерных точек границ объекта капитального строительства определено по результатам проведенной геодезической съемки, с учетом их фактического расположения на земельном участке. Ограничение прав и обременение объекта недвижимости не зарегистрировано.

3. Пояснения к сведениям об объекте недвижимости с кадастровым номером 56:41:0103065:97 :

1.	—
----	---

1. Сведения о характерных точках контура объекта недвижимости с кадастровым номером 56:41:0103065:98

Система координат МСК-субъект 56							Зона № 3	
Обозначение характерных точек контура	Содержатся в Едином государственном реестре недвижимости			Определены в ходе выполнения комплексных кадастровых работ			Метод определения координат	Формулы, примененные для расчета средней квадратической погрешности определения координат характерных точек границ (M _t), с подставленными в такие формулы значениями и итоговые (вычисленные) значения M _t , м
	Координаты, м		Радиус, м	Координаты, м		Радиус, м		
	X	Y	R	X	Y	R		
1	2	3	4	5	6	7	8	9
н720	—	—	—	386738,93	3269961,30	—	Метод спутниковых геодезических измерений (определений)	$M_t = \sqrt{m_0^2 + m_1^2} = \sqrt{0,04^2 + 0,09^2} = 0,10$

КАРТА-ПЛАН ТЕРРИТОРИИ

Описание местоположения зданий, сооружений, объектов незавершенного строительства на земельном участке

н730	—	—	—	386748,20	3269968,82	—	Метод спутниковых геодезических измерений (определений)	$M_t = \sqrt{m_0^2 + m_1^2} = \sqrt{0,04^2 + 0,09^2} = 0,10$
н740	—	—	—	386703,02	3270024,51	—	Метод спутниковых геодезических измерений (определений)	$M_t = \sqrt{m_0^2 + m_1^2} = \sqrt{0,04^2 + 0,09^2} = 0,10$
н750	—	—	—	386693,75	3270016,99	—	Метод спутниковых геодезических измерений (определений)	$M_t = \sqrt{m_0^2 + m_1^2} = \sqrt{0,04^2 + 0,09^2} = 0,10$
н720	—	—	—	386738,93	3269961,30	—	Метод спутниковых геодезических измерений (определений)	$M_t = \sqrt{m_0^2 + m_1^2} = \sqrt{0,04^2 + 0,09^2} = 0,10$

2. Сведения о характеристиках объекта недвижимости с кадастровым номером 56:41:0103065:98

№ п/п	Наименование характеристики	Значение характеристики
1	2	3
1.	Вид объекта недвижимости	здание
2.	Ранее присвоенный государственный учетный номер (инвентарный) здания, сооружения, объекта незавершенного строительства	—
3.	Кадастровый номер земельного участка (земельных участков), в границах которого (которых) расположены здание, сооружение, объект незавершенного строительства	56:41:0103065:46
4.	Уникальный учетный номер кадастрового квартала, в границах которого расположены здание, сооружение, объект незавершенного строительства	56:41:0103065
5.	Адрес здания, сооружения, объекта незавершенного строительства	—
5.1.	Сведения о местоположении здания, сооружения, объекта незавершенного строительства (при отсутствии адреса) в структурированном в соответствии с федеральной информационной адресной системой виде	Оренбургская область, г Медногорск, ул Metallургов, д 25
5.2.	Дополнительные сведения о местоположении	—
6.	Иные сведения	Местоположение характерных точек границ объекта капитального строительства определено по результатам проведенной геодезической съемки,

КАРТА-ПЛАН ТЕРРИТОРИИ

Описание местоположения зданий, сооружений, объектов незавершенного строительства на земельном участке

1	2	3
		с учетом их фактического расположения на земельном участке. Ограничение прав и обременение объекта недвижимости не зарегистрировано.

3. Пояснения к сведениям об объекте недвижимости с кадастровым номером 56:41:0103065:98 :

1.	—
----	---

1. Сведения о характерных точках контура объекта недвижимости с кадастровым номером 56:41:0103065:105

Система координат МСК-субъект 56							Зона № 3	
Обозначение характерных точек контура	Содержатся в Едином государственном реестре недвижимости			Определены в ходе выполнения комплексных кадастровых работ			Метод определения координат	Формулы, примененные для расчета средней квадратической погрешности определения координат характерных точек границ (M _t), с подставленными в такие формулы значениями и итоговые (вычисленные) значения M _t , м
	Координаты, м		Радиус, м	Координаты, м		Радиус, м		
	X	Y	R	X	Y	R		
1	2	3	4	5	6	7	8	9
н2460	—	—	—	387023,30	3270137,19	—	Метод спутниковых геодезических измерений (определений)	$M_t = \sqrt{m_0^2 + m_1^2} = \sqrt{0,04^2 + 0,09^2} = 0,10$
н2470	—	—	—	387033,03	3270146,10	—	Метод спутниковых геодезических измерений (определений)	$M_t = \sqrt{m_0^2 + m_1^2} = \sqrt{0,04^2 + 0,09^2} = 0,10$
н2480	—	—	—	387024,93	3270154,95	—	Метод спутниковых геодезических измерений (определений)	$M_t = \sqrt{m_0^2 + m_1^2} = \sqrt{0,04^2 + 0,09^2} = 0,10$
н2490	—	—	—	387033,04	3270162,38	—	Метод спутниковых геодезических измерений (определений)	$M_t = \sqrt{m_0^2 + m_1^2} = \sqrt{0,04^2 + 0,09^2} = 0,10$
н2500	—	—	—	387041,15	3270153,53	—	Метод спутниковых геодезических измерений (определений)	$M_t = \sqrt{m_0^2 + m_1^2} = \sqrt{0,04^2 + 0,09^2} = 0,10$

КАРТА-ПЛАН ТЕРРИТОРИИ

Описание местоположения зданий, сооружений, объектов незавершенного строительства на земельном участке

							измерений (определений)	
н2510	—	—	—	387050,88	3270162,44	—	Метод спутниковых геодезических измерений (определений)	$M_t = \sqrt{m_0^2 + m_1^2} = \sqrt{0,04^2 + 0,09^2} = 0,10$
н2520	—	—	—	387041,86	3270172,32	—	Метод спутниковых геодезических измерений (определений)	$M_t = \sqrt{m_0^2 + m_1^2} = \sqrt{0,04^2 + 0,09^2} = 0,10$
н2530	—	—	—	387034,04	3270165,16	—	Метод спутниковых геодезических измерений (определений)	$M_t = \sqrt{m_0^2 + m_1^2} = \sqrt{0,04^2 + 0,09^2} = 0,10$
н2540	—	—	—	387028,74	3270170,94	—	Метод спутниковых геодезических измерений (определений)	$M_t = \sqrt{m_0^2 + m_1^2} = \sqrt{0,04^2 + 0,09^2} = 0,10$
н2550	—	—	—	387036,56	3270178,10	—	Метод спутниковых геодезических измерений (определений)	$M_t = \sqrt{m_0^2 + m_1^2} = \sqrt{0,04^2 + 0,09^2} = 0,10$
н2560	—	—	—	387027,78	3270187,69	—	Метод спутниковых геодезических измерений (определений)	$M_t = \sqrt{m_0^2 + m_1^2} = \sqrt{0,04^2 + 0,09^2} = 0,10$
н2570	—	—	—	387018,04	3270178,77	—	Метод спутниковых геодезических измерений (определений)	$M_t = \sqrt{m_0^2 + m_1^2} = \sqrt{0,04^2 + 0,09^2} = 0,10$
н2580	—	—	—	387024,39	3270171,83	—	Метод спутниковых	$M_t = \sqrt{m_0^2 + m_1^2} = \sqrt{0,04^2 + 0,09^2} = 0,10$

КАРТА-ПЛАН ТЕРРИТОРИИ

Описание местоположения зданий, сооружений, объектов незавершенного строительства на земельном участке

							геодезических измерений (определений)	
н2590	—	—	—	387016,27	3270164,41	—	Метод спутниковых геодезических измерений (определений)	$M_t = \sqrt{m_0^2 + m_1^2} = \sqrt{0,04^2 + 0,09^2} = 0,10$
н2600	—	—	—	387009,93	3270171,34	—	Метод спутниковых геодезических измерений (определений)	$M_t = \sqrt{m_0^2 + m_1^2} = \sqrt{0,04^2 + 0,09^2} = 0,10$
н2610	—	—	—	387000,19	3270162,43	—	Метод спутниковых геодезических измерений (определений)	$M_t = \sqrt{m_0^2 + m_1^2} = \sqrt{0,04^2 + 0,09^2} = 0,10$
н2620	—	—	—	387009,10	3270152,69	—	Метод спутниковых геодезических измерений (определений)	$M_t = \sqrt{m_0^2 + m_1^2} = \sqrt{0,04^2 + 0,09^2} = 0,10$
н2630	—	—	—	387016,92	3270159,85	—	Метод спутниковых геодезических измерений (определений)	$M_t = \sqrt{m_0^2 + m_1^2} = \sqrt{0,04^2 + 0,09^2} = 0,10$
н2640	—	—	—	387022,20	3270154,08	—	Метод спутниковых геодезических измерений (определений)	$M_t = \sqrt{m_0^2 + m_1^2} = \sqrt{0,04^2 + 0,09^2} = 0,10$
н2650	—	—	—	387014,39	3270146,92	—	Метод спутниковых геодезических измерений (определений)	$M_t = \sqrt{m_0^2 + m_1^2} = \sqrt{0,04^2 + 0,09^2} = 0,10$

КАРТА-ПЛАН ТЕРРИТОРИИ

Описание местоположения зданий, сооружений, объектов незавершенного строительства на земельном участке

н760	—	—	—	387065,60	3269912,75	—	Метод спутниковых геодезических измерений (определений)	$M_t = \sqrt{m_0^2 + m_1^2} = \sqrt{0,04^2 + 0,09^2} = 0,10$
н770	—	—	—	387068,16	3269925,67	—	Метод спутниковых геодезических измерений (определений)	$M_t = \sqrt{m_0^2 + m_1^2} = \sqrt{0,04^2 + 0,09^2} = 0,10$
н780	—	—	—	387056,40	3269928,00	—	Метод спутниковых геодезических измерений (определений)	$M_t = \sqrt{m_0^2 + m_1^2} = \sqrt{0,04^2 + 0,09^2} = 0,10$
н790	—	—	—	387058,53	3269938,72	—	Метод спутниковых геодезических измерений (определений)	$M_t = \sqrt{m_0^2 + m_1^2} = \sqrt{0,04^2 + 0,09^2} = 0,10$
н800	—	—	—	387070,30	3269936,39	—	Метод спутниковых геодезических измерений (определений)	$M_t = \sqrt{m_0^2 + m_1^2} = \sqrt{0,04^2 + 0,09^2} = 0,10$
н810	—	—	—	387072,89	3269949,46	—	Метод спутниковых геодезических измерений (определений)	$M_t = \sqrt{m_0^2 + m_1^2} = \sqrt{0,04^2 + 0,09^2} = 0,10$
н820	—	—	—	387060,16	3269951,98	—	Метод спутниковых геодезических измерений (определений)	$M_t = \sqrt{m_0^2 + m_1^2} = \sqrt{0,04^2 + 0,09^2} = 0,10$
н830	—	—	—	387058,10	3269941,58	—	Метод спутниковых геодезических измерений	$M_t = \sqrt{m_0^2 + m_1^2} = \sqrt{0,04^2 + 0,09^2} = 0,10$

КАРТА-ПЛАН ТЕРРИТОРИИ

Описание местоположения зданий, сооружений, объектов незавершенного строительства на земельном участке

							(определений)	
н840	—	—	—	387050,36	3269943,11	—	Метод спутниковых геодезических измерений (определений)	$M_t = \sqrt{m_0^2 + m_1^2} = \sqrt{0,04^2 + 0,09^2} = 0,10$
н850	—	—	—	387052,42	3269953,51	—	Метод спутниковых геодезических измерений (определений)	$M_t = \sqrt{m_0^2 + m_1^2} = \sqrt{0,04^2 + 0,09^2} = 0,10$
н860	—	—	—	387039,59	3269956,05	—	Метод спутниковых геодезических измерений (определений)	$M_t = \sqrt{m_0^2 + m_1^2} = \sqrt{0,04^2 + 0,09^2} = 0,10$
н870	—	—	—	387037,03	3269943,11	—	Метод спутниковых геодезических измерений (определений)	$M_t = \sqrt{m_0^2 + m_1^2} = \sqrt{0,04^2 + 0,09^2} = 0,10$
н880	—	—	—	387046,29	3269941,28	—	Метод спутниковых геодезических измерений (определений)	$M_t = \sqrt{m_0^2 + m_1^2} = \sqrt{0,04^2 + 0,09^2} = 0,10$
н890	—	—	—	387044,15	3269930,52	—	Метод спутниковых геодезических измерений (определений)	$M_t = \sqrt{m_0^2 + m_1^2} = \sqrt{0,04^2 + 0,09^2} = 0,10$
н900	—	—	—	387034,84	3269932,36	—	Метод спутниковых геодезических измерений (определений)	$M_t = \sqrt{m_0^2 + m_1^2} = \sqrt{0,04^2 + 0,09^2} = 0,10$
н910	—	—	—	387032,28	3269919,48	—	Метод спутниковых геодезических измерений (определений)	$M_t = \sqrt{m_0^2 + m_1^2} = \sqrt{0,04^2 + 0,09^2} = 0,10$

КАРТА-ПЛАН ТЕРРИТОРИИ

Описание местоположения зданий, сооружений, объектов незавершенного строительства на земельном участке

							измерений (определений)	
н920	—	—	—	387045,11	3269916,93	—	Метод спутниковых геодезических измерений (определений)	$M_t = \sqrt{m_0^2 + m_1^2} = \sqrt{0,04^2 + 0,09^2} = 0,10$
н930	—	—	—	387047,15	3269927,21	—	Метод спутниковых геодезических измерений (определений)	$M_t = \sqrt{m_0^2 + m_1^2} = \sqrt{0,04^2 + 0,09^2} = 0,10$
н940	—	—	—	387054,85	3269925,68	—	Метод спутниковых геодезических измерений (определений)	$M_t = \sqrt{m_0^2 + m_1^2} = \sqrt{0,04^2 + 0,09^2} = 0,10$
н950	—	—	—	387052,79	3269915,29	—	Метод спутниковых геодезических измерений (определений)	$M_t = \sqrt{m_0^2 + m_1^2} = \sqrt{0,04^2 + 0,09^2} = 0,10$
н760	—	—	—	387065,60	3269912,75	—	Метод спутниковых геодезических измерений (определений)	$M_t = \sqrt{m_0^2 + m_1^2} = \sqrt{0,04^2 + 0,09^2} = 0,10$

2. Сведения о характеристиках объекта недвижимости с кадастровым номером 56:41:0103065:106

№ п/п	Наименование характеристики	Значение характеристики
1	2	3
1.	Вид объекта недвижимости	здание
2.	Ранее присвоенный государственный учетный номер (инвентарный) здания, сооружения, объекта незавершенного строительства	—
3.	Кадастровый номер земельного участка (земельных участков), в границах которого (которых) расположены здание, сооружение, объект незавершенного строительства	56:41:0103065:2
4.	Уникальный учетный номер кадастрового квартала, в границах которого расположены здание, сооружение, объект незавершенного строительства	56:41:0103065

КАРТА-ПЛАН ТЕРРИТОРИИ

Описание местоположения зданий, сооружений, объектов незавершенного строительства на земельном участке

1	2	3
5.	Адрес здания, сооружения, объекта незавершенного строительства	—
5.1.	Сведения о местоположении здания, сооружения, объекта незавершенного строительства (при отсутствии адреса) в структурированном в соответствии с федеральной информационной адресной системой виде	Оренбургская область, г Медногорск, ул Гагарина, д 10
5.2.	Дополнительные сведения о местоположении	—
6.	Иные сведения	Местоположение характерных точек границ объекта капитального строительства определено по результатам проведенной геодезической съемки, с учетом их фактического расположения на земельном участке. Ограничение прав и обременение объекта недвижимости не зарегистрировано.

3. Пояснения к сведениям об объекте недвижимости с кадастровым номером 56:41:0103065:106 :

1.	—
----	---

1. Сведения о характерных точках контура объекта недвижимости с кадастровым номером 56:41:0103065:109

Система координат МСК-субъект 56

Зона № 3

Обозначение характерных точек контура	Содержатся в Едином государственном реестре недвижимости			Определены в ходе выполнения комплексных кадастровых работ			Метод определения координат	Формулы, примененные для расчета средней квадратической погрешности определения координат характерных точек границ (M _t), с подставленными в такие формулы значениями и итоговые (вычисленные) значения M _t , м
	Координаты, м		Радиус, м	Координаты, м		Радиус, м		
	X	Y	R	X	Y	R		
1	2	3	4	5	6	7	8	9
н960	—	—	—	386946,52	3270053,42	—	Метод спутниковых геодезических измерений (определений)	$M_t = \sqrt{m_0^2 + m_1^2} = \sqrt{0,04^2 + 0,09^2} = 0,10$
н970	—	—	—	386956,16	3270062,15	—	Метод спутниковых геодезических измерений (определений)	$M_t = \sqrt{m_0^2 + m_1^2} = \sqrt{0,04^2 + 0,09^2} = 0,10$
н980	—	—	—	386955,74	3270062,62	—	Метод спутниковых геодезических измерений (определений)	$M_t = \sqrt{m_0^2 + m_1^2} = \sqrt{0,04^2 + 0,09^2} = 0,10$

КАРТА-ПЛАН ТЕРРИТОРИИ

Описание местоположения зданий, сооружений, объектов незавершенного строительства на земельном участке

н990	—	—	—	386958,02	3270064,69	—	Метод спутниковых геодезических измерений (определений)	$M_t = \sqrt{m_0^2 + m_1^2} = \sqrt{0,04^2 + 0,09^2} = 0,10$
н1000	—	—	—	386956,42	3270066,45	—	Метод спутниковых геодезических измерений (определений)	$M_t = \sqrt{m_0^2 + m_1^2} = \sqrt{0,04^2 + 0,09^2} = 0,10$
н1010	—	—	—	386963,47	3270072,82	—	Метод спутниковых геодезических измерений (определений)	$M_t = \sqrt{m_0^2 + m_1^2} = \sqrt{0,04^2 + 0,09^2} = 0,10$
н1020	—	—	—	386945,20	3270093,01	—	Метод спутниковых геодезических измерений (определений)	$M_t = \sqrt{m_0^2 + m_1^2} = \sqrt{0,04^2 + 0,09^2} = 0,10$
н1030	—	—	—	386938,52	3270086,97	—	Метод спутниковых геодезических измерений (определений)	$M_t = \sqrt{m_0^2 + m_1^2} = \sqrt{0,04^2 + 0,09^2} = 0,10$
н1040	—	—	—	386901,66	3270127,70	—	Метод спутниковых геодезических измерений (определений)	$M_t = \sqrt{m_0^2 + m_1^2} = \sqrt{0,04^2 + 0,09^2} = 0,10$
н1050	—	—	—	386896,45	3270122,99	—	Метод спутниковых геодезических измерений (определений)	$M_t = \sqrt{m_0^2 + m_1^2} = \sqrt{0,04^2 + 0,09^2} = 0,10$
н1060	—	—	—	386899,06	3270120,11	—	Метод спутниковых геодезических измерений	$M_t = \sqrt{m_0^2 + m_1^2} = \sqrt{0,04^2 + 0,09^2} = 0,10$

КАРТА-ПЛАН ТЕРРИТОРИИ

Описание местоположения зданий, сооружений, объектов незавершенного строительства на земельном участке

							(определений)	
н1070	—	—	—	386897,09	3270118,32	—	Метод спутниковых геодезических измерений (определений)	$M_t = \sqrt{m_0^2 + m_1^2} = \sqrt{0,04^2 + 0,09^2} = 0,10$
н1080	—	—	—	386896,31	3270119,19	—	Метод спутниковых геодезических измерений (определений)	$M_t = \sqrt{m_0^2 + m_1^2} = \sqrt{0,04^2 + 0,09^2} = 0,10$
н1090	—	—	—	386869,27	3270094,73	—	Метод спутниковых геодезических измерений (определений)	$M_t = \sqrt{m_0^2 + m_1^2} = \sqrt{0,04^2 + 0,09^2} = 0,10$
н1100	—	—	—	386873,99	3270089,51	—	Метод спутниковых геодезических измерений (определений)	$M_t = \sqrt{m_0^2 + m_1^2} = \sqrt{0,04^2 + 0,09^2} = 0,10$
н1110	—	—	—	386876,19	3270091,49	—	Метод спутниковых геодезических измерений (определений)	$M_t = \sqrt{m_0^2 + m_1^2} = \sqrt{0,04^2 + 0,09^2} = 0,10$
н1120	—	—	—	386900,39	3270064,75	—	Метод спутниковых геодезических измерений (определений)	$M_t = \sqrt{m_0^2 + m_1^2} = \sqrt{0,04^2 + 0,09^2} = 0,10$
н1130	—	—	—	386901,20	3270065,48	—	Метод спутниковых геодезических измерений (определений)	$M_t = \sqrt{m_0^2 + m_1^2} = \sqrt{0,04^2 + 0,09^2} = 0,10$
н1140	—	—	—	386902,59	3270063,94	—	Метод спутниковых геодезических измерений (определений)	$M_t = \sqrt{m_0^2 + m_1^2} = \sqrt{0,04^2 + 0,09^2} = 0,10$

КАРТА-ПЛАН ТЕРРИТОРИИ

Описание местоположения зданий, сооружений, объектов незавершенного строительства на земельном участке

							измерений (определений)	
н1150	—	—	—	386899,56	3270061,20	—	Метод спутниковых геодезических измерений (определений)	$M_t = \sqrt{m_0^2 + m_1^2} = \sqrt{0,04^2 + 0,09^2} = 0,10$
н1160	—	—	—	386904,31	3270055,95	—	Метод спутниковых геодезических измерений (определений)	$M_t = \sqrt{m_0^2 + m_1^2} = \sqrt{0,04^2 + 0,09^2} = 0,10$
н1170	—	—	—	386927,90	3270077,30	—	Метод спутниковых геодезических измерений (определений)	$M_t = \sqrt{m_0^2 + m_1^2} = \sqrt{0,04^2 + 0,09^2} = 0,10$
н1180	—	—	—	386929,99	3270075,00	—	Метод спутниковых геодезических измерений (определений)	$M_t = \sqrt{m_0^2 + m_1^2} = \sqrt{0,04^2 + 0,09^2} = 0,10$
н1190	—	—	—	386928,34	3270073,51	—	Метод спутниковых геодезических измерений (определений)	$M_t = \sqrt{m_0^2 + m_1^2} = \sqrt{0,04^2 + 0,09^2} = 0,10$
н960	—	—	—	386946,52	3270053,42	—	Метод спутниковых геодезических измерений (определений)	$M_t = \sqrt{m_0^2 + m_1^2} = \sqrt{0,04^2 + 0,09^2} = 0,10$

2. Сведения о характеристиках объекта недвижимости с кадастровым номером 56:41:0103065:109

№ п/п	Наименование характеристики	Значение характеристики
1	2	3
1.	Вид объекта недвижимости	здание
2.	Ранее присвоенный государственный учетный номер (инвентарный) здания, сооружения, объекта незавершенного строительства	—

КАРТА-ПЛАН ТЕРРИТОРИИ

Описание местоположения зданий, сооружений, объектов незавершенного строительства на земельном участке

1	2	3
3.	Кадастровый номер земельного участка (земельных участков), в границах которого (которых) расположены здание, сооружение, объект незавершенного строительства	56:41:0103065:3
4.	Уникальный учетный номер кадастрового квартала, в границах которого расположены здание, сооружение, объект незавершенного строительства	56:41:0103065
5.	Адрес здания, сооружения, объекта незавершенного строительства	—
5.1.	Сведения о местоположении здания, сооружения, объекта незавершенного строительства (при отсутствии адреса) в структурированном в соответствии с федеральной информационной адресной системой виде	Оренбургская область, г Медногорск, ул Гагарина, д 1а
5.2.	Дополнительные сведения о местоположении	—
6.	Иные сведения	Местоположение характерных точек границ объекта капитального строительства определено по результатам проведенной геодезической съемки, с учетом их фактического расположения на земельном участке. Ограничение прав и обременение объекта недвижимости не зарегистрировано.

3. Пояснения к сведениям об объекте недвижимости с кадастровым номером 56:41:0103065:109 :

1.	—
----	---

1. Сведения о характерных точках контура объекта недвижимости с кадастровым номером 56:41:0103065:131

Система координат МСК-субъект 56 Зона № 3

Обозначение характерных точек контура	Содержатся в Едином государственном реестре недвижимости			Определены в ходе выполнения комплексных кадастровых работ			Метод определения координат	Формулы, примененные для расчета средней квадратической погрешности определения координат характерных точек границ (M _t), с подставленными в такие формулы значениями и итоговые (вычисленные) значения M _t , м
	Координаты, м		Радиус, м	Координаты, м		Радиус, м		
	X	Y	R	X	Y	R		
1	2	3	4	5	6	7	8	9
н2700	—	—	—	386954,99	3269880,63	—	Метод спутниковых геодезических измерений (определений)	$M_t = \sqrt{m_0^2 + m_1^2} = \sqrt{0,04^2 + 0,09^2} = 0,10$
н2710	—	—	—	386962,28	3269886,27	—	Метод спутниковых геодезических измерений (определений)	$M_t = \sqrt{m_0^2 + m_1^2} = \sqrt{0,04^2 + 0,09^2} = 0,10$

КАРТА-ПЛАН ТЕРРИТОРИИ

Описание местоположения зданий, сооружений, объектов незавершенного строительства на земельном участке

н2720	—	—	—	386954,98	3269895,71	—	Метод спутниковых геодезических измерений (определений)	$M_t = \sqrt{m_0^2 + m_1^2} = \sqrt{0,04^2 + 0,09^2} = 0,10$
н2730	—	—	—	386950,51	3269892,26	—	Метод спутниковых геодезических измерений (определений)	$M_t = \sqrt{m_0^2 + m_1^2} = \sqrt{0,04^2 + 0,09^2} = 0,10$
н2740	—	—	—	386953,53	3269888,35	—	Метод спутниковых геодезических измерений (определений)	$M_t = \sqrt{m_0^2 + m_1^2} = \sqrt{0,04^2 + 0,09^2} = 0,10$
н2750	—	—	—	386950,71	3269886,17	—	Метод спутниковых геодезических измерений (определений)	$M_t = \sqrt{m_0^2 + m_1^2} = \sqrt{0,04^2 + 0,09^2} = 0,10$
н2700	—	—	—	386954,99	3269880,63	—	Метод спутниковых геодезических измерений (определений)	$M_t = \sqrt{m_0^2 + m_1^2} = \sqrt{0,04^2 + 0,09^2} = 0,10$

2. Сведения о характеристиках объекта недвижимости с кадастровым номером 56:41:0103065:131

№ п/п	Наименование характеристики	Значение характеристики
1	2	3
1.	Вид объекта недвижимости	здание
2.	Ранее присвоенный государственный учетный номер (инвентарный) здания, сооружения, объекта незавершенного строительства	—
3.	Кадастровый номер земельного участка (земельных участков), в границах которого (которых) расположены здание, сооружение, объект незавершенного строительства	56:41:0103065:1
4.	Уникальный учетный номер кадастрового квартала, в границах которого расположены здание, сооружение, объект незавершенного строительства	56:41:0103065
5.	Адрес здания, сооружения, объекта незавершенного строительства	—
5.1.	Сведения о местоположении здания, сооружения, объекта незавершенного	Оренбургская обл., г. Медногорск, ул. Ст.Разина, д. 6

КАРТА-ПЛАН ТЕРРИТОРИИ

Описание местоположения зданий, сооружений, объектов незавершенного строительства на земельном участке

1	2	3
	строительства (при отсутствии адреса) в структурированном в соответствии с федеральной информационной адресной системой виде	
5.2.	Дополнительные сведения о местоположении	—
6.	Иные сведения	Местоположение характерных точек границ объекта капитального строительства определено по результатам проведенной геодезической съемки, с учетом их фактического расположения на земельном участке. Ограничение прав и обременение объекта недвижимости не зарегистрировано.

3. Пояснения к сведениям об объекте недвижимости с кадастровым номером 56:41:0103065:131 :

1.	—
----	---

1. Сведения о характерных точках контура объекта недвижимости с кадастровым номером 56:41:0103065:210

Система координат МСК-субъект 56

Зона № 3

Обозначение характерных точек контура	Содержатся в Едином государственном реестре недвижимости			Определены в ходе выполнения комплексных кадастровых работ			Метод определения координат	Формулы, примененные для расчета средней квадратической погрешности определения координат характерных точек границ (M_t), с подставленными в такие формулы значениями и итоговые (вычисленные) значения M_t , м
	Координаты, м		Радиус, м	Координаты, м		Радиус, м		
	X	Y	R	X	Y	R		
1	2	3	4	5	6	7	8	9
н1200	—	—	—	386864,59	3270227,61	—	Метод спутниковых геодезических измерений (определений)	$M_t = \sqrt{m_0^2 + m_1^2} = \sqrt{0,04^2 + 0,09^2} = 0,10$
н1210	—	—	—	386875,27	3270237,71	—	Метод спутниковых геодезических измерений (определений)	$M_t = \sqrt{m_0^2 + m_1^2} = \sqrt{0,04^2 + 0,09^2} = 0,10$
н1220	—	—	—	386861,76	3270252,01	—	Метод спутниковых геодезических измерений (определений)	$M_t = \sqrt{m_0^2 + m_1^2} = \sqrt{0,04^2 + 0,09^2} = 0,10$
н690	—	—	—	386847,32	3270238,32	—	Метод спутниковых геодезических измерений (определений)	$M_t = \sqrt{m_0^2 + m_1^2} = \sqrt{0,04^2 + 0,09^2} = 0,10$

КАРТА-ПЛАН ТЕРРИТОРИИ

Описание местоположения зданий, сооружений, объектов незавершенного строительства на земельном участке

							измерений (определений)	
н1230	—	—	—	386851,89	3270233,37	—	Метод спутниковых геодезических измерений (определений)	$M_t = \sqrt{m_0^2 + m_1^2} = \sqrt{0,04^2 + 0,09^2} = 0,10$
н1240	—	—	—	386855,73	3270236,99	—	Метод спутниковых геодезических измерений (определений)	$M_t = \sqrt{m_0^2 + m_1^2} = \sqrt{0,04^2 + 0,09^2} = 0,10$
н1200	—	—	—	386864,59	3270227,61	—	Метод спутниковых геодезических измерений (определений)	$M_t = \sqrt{m_0^2 + m_1^2} = \sqrt{0,04^2 + 0,09^2} = 0,10$

2. Сведения о характеристиках объекта недвижимости с кадастровым номером 56:41:0103065:210

№ п/п	Наименование характеристики	Значение характеристики
1	2	3
1.	Вид объекта недвижимости	здание
2.	Ранее присвоенный государственный учетный номер (инвентарный) здания, сооружения, объекта незавершенного строительства	—
3.	Кадастровый номер земельного участка (земельных участков), в границах которого (которых) расположены здание, сооружение, объект незавершенного строительства	56:41:0103065:40
4.	Уникальный учетный номер кадастрового квартала, в границах которого расположены здание, сооружение, объект незавершенного строительства	56:41:0103065
5.	Адрес здания, сооружения, объекта незавершенного строительства	—
5.1.	Сведения о местоположении здания, сооружения, объекта незавершенного строительства (при отсутствии адреса) в структурированном в соответствии с федеральной информационной адресной системой виде	Оренбургская область, г Медногорск, ул Машиностроителей, д 6
5.2.	Дополнительные сведения о местоположении	—
6.	Иные сведения	Местоположение характерных точек границ объекта капитального строительства определено по результатам проведенной геодезической съемки, с учетом их фактического расположения на земельном участке. Ограничение прав и обременение объекта недвижимости не зарегистрировано.

КАРТА-ПЛАН ТЕРРИТОРИИ

Описание местоположения зданий, сооружений, объектов незавершенного строительства на земельном участке

3. Пояснения к сведениям об объекте недвижимости с кадастровым номером 56:41:0103065:210 :

1. —

1. Сведения о характерных точках контура объекта недвижимости с кадастровым номером 56:41:0103065:227

Система координат МСК-субъект 56

Зона № 3

Обозначение характерных точек контура	Содержатся в Едином государственном реестре недвижимости			Определены в ходе выполнения комплексных кадастровых работ			Метод определения координат	Формулы, примененные для расчета средней квадратической погрешности определения координат характерных точек границ (M_t), с подставленными в такие формулы значениями и итоговые (вычисленные) значения M_t , м
	Координаты, м		Радиус, м	Координаты, м		Радиус, м		
	X	Y	R	X	Y	R		
1	2	3	4	5	6	7	8	9
н1300	—	—	—	387245,85	3270030,38	—	Метод спутниковых геодезических измерений (определений)	$M_t = \sqrt{m_0^2 + m_1^2} = \sqrt{0,04^2 + 0,09^2} = 0,10$
н1310	—	—	—	387185,74	3270098,11	—	Метод спутниковых геодезических измерений (определений)	$M_t = \sqrt{m_0^2 + m_1^2} = \sqrt{0,04^2 + 0,09^2} = 0,10$
н1320	—	—	—	387176,10	3270089,57	—	Метод спутниковых геодезических измерений (определений)	$M_t = \sqrt{m_0^2 + m_1^2} = \sqrt{0,04^2 + 0,09^2} = 0,10$
н1330	—	—	—	387178,62	3270086,72	—	Метод спутниковых геодезических измерений (определений)	$M_t = \sqrt{m_0^2 + m_1^2} = \sqrt{0,04^2 + 0,09^2} = 0,10$
н1340	—	—	—	387179,28	3270087,31	—	Метод спутниковых геодезических измерений (определений)	$M_t = \sqrt{m_0^2 + m_1^2} = \sqrt{0,04^2 + 0,09^2} = 0,10$

КАРТА-ПЛАН ТЕРРИТОРИИ

Описание местоположения зданий, сооружений, объектов незавершенного строительства на земельном участке

н1350	—	—	—	387189,29	3270075,99	—	Метод спутниковых геодезических измерений (определений)	$M_t = \sqrt{m_0^2 + m_1^2} = \sqrt{0,04^2 + 0,09^2} = 0,10$
н1360	—	—	—	387188,59	3270075,37	—	Метод спутниковых геодезических измерений (определений)	$M_t = \sqrt{m_0^2 + m_1^2} = \sqrt{0,04^2 + 0,09^2} = 0,10$
н1370	—	—	—	387193,38	3270069,95	—	Метод спутниковых геодезических измерений (определений)	$M_t = \sqrt{m_0^2 + m_1^2} = \sqrt{0,04^2 + 0,09^2} = 0,10$
н1380	—	—	—	387194,10	3270070,58	—	Метод спутниковых геодезических измерений (определений)	$M_t = \sqrt{m_0^2 + m_1^2} = \sqrt{0,04^2 + 0,09^2} = 0,10$
н1390	—	—	—	387204,14	3270059,23	—	Метод спутниковых геодезических измерений (определений)	$M_t = \sqrt{m_0^2 + m_1^2} = \sqrt{0,04^2 + 0,09^2} = 0,10$
н1400	—	—	—	387203,42	3270058,60	—	Метод спутниковых геодезических измерений (определений)	$M_t = \sqrt{m_0^2 + m_1^2} = \sqrt{0,04^2 + 0,09^2} = 0,10$
н1410	—	—	—	387208,63	3270052,71	—	Метод спутниковых геодезических измерений (определений)	$M_t = \sqrt{m_0^2 + m_1^2} = \sqrt{0,04^2 + 0,09^2} = 0,10$
н1420	—	—	—	387209,35	3270053,33	—	Метод спутниковых геодезических измерений	$M_t = \sqrt{m_0^2 + m_1^2} = \sqrt{0,04^2 + 0,09^2} = 0,10$

КАРТА-ПЛАН ТЕРРИТОРИИ

Описание местоположения зданий, сооружений, объектов незавершенного строительства на земельном участке

							(определений)	
н1430	—	—	—	387219,37	3270042,00	—	Метод спутниковых геодезических измерений (определений)	$M_t = \sqrt{m_0^2 + m_1^2} = \sqrt{0,04^2 + 0,09^2} = 0,10$
н1440	—	—	—	387218,66	3270041,38	—	Метод спутниковых геодезических измерений (определений)	$M_t = \sqrt{m_0^2 + m_1^2} = \sqrt{0,04^2 + 0,09^2} = 0,10$
н1450	—	—	—	387223,42	3270036,00	—	Метод спутниковых геодезических измерений (определений)	$M_t = \sqrt{m_0^2 + m_1^2} = \sqrt{0,04^2 + 0,09^2} = 0,10$
н1460	—	—	—	387224,13	3270036,63	—	Метод спутниковых геодезических измерений (определений)	$M_t = \sqrt{m_0^2 + m_1^2} = \sqrt{0,04^2 + 0,09^2} = 0,10$
н1470	—	—	—	387234,22	3270025,23	—	Метод спутниковых геодезических измерений (определений)	$M_t = \sqrt{m_0^2 + m_1^2} = \sqrt{0,04^2 + 0,09^2} = 0,10$
н1480	—	—	—	387233,51	3270024,60	—	Метод спутниковых геодезических измерений (определений)	$M_t = \sqrt{m_0^2 + m_1^2} = \sqrt{0,04^2 + 0,09^2} = 0,10$
н1490	—	—	—	387236,06	3270021,71	—	Метод спутниковых геодезических измерений (определений)	$M_t = \sqrt{m_0^2 + m_1^2} = \sqrt{0,04^2 + 0,09^2} = 0,10$
н1300	—	—	—	387245,85	3270030,38	—	Метод спутниковых геодезических измерений (определений)	$M_t = \sqrt{m_0^2 + m_1^2} = \sqrt{0,04^2 + 0,09^2} = 0,10$

КАРТА-ПЛАН ТЕРРИТОРИИ

Описание местоположения зданий, сооружений, объектов незавершенного строительства на земельном участке

							измерений (определений)	
--	--	--	--	--	--	--	----------------------------	--

2. Сведения о характеристиках объекта недвижимости с кадастровым номером 56:41:0103065:227

№ п/п	Наименование характеристики	Значение характеристики
1	2	3
1.	Вид объекта недвижимости	здание
2.	Ранее присвоенный государственный учетный номер (инвентарный) здания, сооружения, объекта незавершенного строительства	—
3.	Кадастровый номер земельного участка (земельных участков), в границах которого (которых) расположены здание, сооружение, объект незавершенного строительства	—
4.	Уникальный учетный номер кадастрового квартала, в границах которого расположены здание, сооружение, объект незавершенного строительства	56:41:0103065
5.	Адрес здания, сооружения, объекта незавершенного строительства	—
5.1.	Сведения о местоположении здания, сооружения, объекта незавершенного строительства (при отсутствии адреса) в структурированном в соответствии с федеральной информационной адресной системой виде	Оренбургская область, г Медногорск, ул Оренбургская, д 4
5.2.	Дополнительные сведения о местоположении	—
6.	Иные сведения	Местоположение характерных точек границ объекта капитального строительства определено по результатам проведенной геодезической съемки, с учетом их фактического расположения на земельном участке. Ограничение прав и обременение объекта недвижимости не зарегистрировано.

3. Пояснения к сведениям об объекте недвижимости с кадастровым номером 56:41:0103065:227 :

1.	—
----	---

1. Сведения о характерных точках контура объекта недвижимости с кадастровым номером 56:41:0103065:232

Система координат МСК-субъект 56							Зона № 3	
Обозначение характерных точек контура	Содержатся в Едином государственном реестре недвижимости			Определены в ходе выполнения комплексных кадастровых работ			Метод определения координат	Формулы, примененные для расчета средней квадратической погрешности определения координат характерных точек границ (M _t), с подставленными в такие формулы значениями и итоговые (вычисленные) значения M _t , м
	Координаты, м		Радиус, м	Координаты, м		Радиус, м		
	X	Y	R	X	Y	R		
1	2	3	4	5	6	7	8	9
н296О	—	—	—	386723,00	3270121,84	—	Метод спутниковых геодезических	$M_t = \sqrt{m_0^2 + m_1^2} = \sqrt{0,04^2 + 0,09^2} = 0,10$

КАРТА-ПЛАН ТЕРРИТОРИИ

Описание местоположения зданий, сооружений, объектов незавершенного строительства на земельном участке

							измерений (определений)	
н2970	—	—	—	386768,58	3270139,70	—	Метод спутниковых геодезических измерений (определений)	$M_t = \sqrt{m_0^2 + m_1^2} = \sqrt{0,04^2 + 0,09^2} = 0,10$
н2980	—	—	—	386763,46	3270152,79	—	Метод спутниковых геодезических измерений (определений)	$M_t = \sqrt{m_0^2 + m_1^2} = \sqrt{0,04^2 + 0,09^2} = 0,10$
н2990	—	—	—	386717,87	3270134,93	—	Метод спутниковых геодезических измерений (определений)	$M_t = \sqrt{m_0^2 + m_1^2} = \sqrt{0,04^2 + 0,09^2} = 0,10$
н2960	—	—	—	386723,00	3270121,84	—	Метод спутниковых геодезических измерений (определений)	$M_t = \sqrt{m_0^2 + m_1^2} = \sqrt{0,04^2 + 0,09^2} = 0,10$

2. Сведения о характеристиках объекта недвижимости с кадастровым номером 56:41:0103065:232

№ п/п	Наименование характеристики	Значение характеристики
1	2	3
1.	Вид объекта недвижимости	здание
2.	Ранее присвоенный государственный учетный номер (инвентарный) здания, сооружения, объекта незавершенного строительства	—
3.	Кадастровый номер земельного участка (земельных участков), в границах которого (которых) расположены здание, сооружение, объект незавершенного строительства	56:41:0103065:64
4.	Уникальный учетный номер кадастрового квартала, в границах которого расположены здание, сооружение, объект незавершенного строительства	56:41:0103065
5.	Адрес здания, сооружения, объекта незавершенного строительства	—
5.1.	Сведения о местоположении здания, сооружения, объекта незавершенного строительства (при отсутствии адреса) в структурированном в соответствии с федеральной информационной адресной системой виде	Оренбургская область, г. Медногорск, ул. Гагарина, д. 22
5.2.	Дополнительные сведения о местоположении	—

КАРТА-ПЛАН ТЕРРИТОРИИ

Описание местоположения зданий, сооружений, объектов незавершенного строительства на земельном участке

1	2	3
6.	Иные сведения	Местоположение характерных точек границ объекта капитального строительства определено по результатам проведенной геодезической съемки, с учетом их фактического расположения на земельном участке. Ограничение прав и обременение объекта недвижимости не зарегистрировано.

3. Пояснения к сведениям об объекте недвижимости с кадастровым номером 56:41:0103065:232 :

1.	—
----	---

1. Сведения о характерных точках контура объекта недвижимости с кадастровым номером 56:41:0103065:519

Система координат МСК-субъект 56

Зона № 3

Обозначение характерных точек контура	Содержатся в Едином государственном реестре недвижимости			Определены в ходе выполнения комплексных кадастровых работ			Метод определения координат	Формулы, примененные для расчета средней квадратической погрешности определения координат характерных точек границ (M _t), с подставленными в такие формулы значениями и итоговые (вычисленные) значения M _t , м
	Координаты, м		Радиус, м	Координаты, м		Радиус, м		
	X	Y	R	X	Y	R		
1	2	3	4	5	6	7	8	9
н1540	—	—	—	386980,06	3270049,93	—	Метод спутниковых геодезических измерений (определений)	$M_t = \sqrt{m_0^2 + m_1^2} = \sqrt{0,04^2 + 0,09^2} = 0,10$
н1550	—	—	—	387009,04	3270075,80	—	Метод спутниковых геодезических измерений (определений)	$M_t = \sqrt{m_0^2 + m_1^2} = \sqrt{0,04^2 + 0,09^2} = 0,10$
н1560	—	—	—	387000,40	3270085,48	—	Метод спутниковых геодезических измерений (определений)	$M_t = \sqrt{m_0^2 + m_1^2} = \sqrt{0,04^2 + 0,09^2} = 0,10$
н1570	—	—	—	386971,42	3270059,61	—	Метод спутниковых геодезических измерений (определений)	$M_t = \sqrt{m_0^2 + m_1^2} = \sqrt{0,04^2 + 0,09^2} = 0,10$

КАРТА-ПЛАН ТЕРРИТОРИИ

Описание местоположения зданий, сооружений, объектов незавершенного строительства на земельном участке

н1580	—	—	—	386771,01	3269943,11	—	Метод спутниковых геодезических измерений (определений)	$M_t = \sqrt{m_0^2 + m_1^2} = \sqrt{0,04^2 + 0,09^2} = 0,10$
н1590	—	—	—	386779,97	3269961,50	—	Метод спутниковых геодезических измерений (определений)	$M_t = \sqrt{m_0^2 + m_1^2} = \sqrt{0,04^2 + 0,09^2} = 0,10$
н1600	—	—	—	386780,84	3269961,07	—	Метод спутниковых геодезических измерений (определений)	$M_t = \sqrt{m_0^2 + m_1^2} = \sqrt{0,04^2 + 0,09^2} = 0,10$
н1610	—	—	—	386784,24	3269968,05	—	Метод спутниковых геодезических измерений (определений)	$M_t = \sqrt{m_0^2 + m_1^2} = \sqrt{0,04^2 + 0,09^2} = 0,10$
н1620	—	—	—	386783,36	3269968,47	—	Метод спутниковых геодезических измерений (определений)	$M_t = \sqrt{m_0^2 + m_1^2} = \sqrt{0,04^2 + 0,09^2} = 0,10$
н1630	—	—	—	386790,02	3269982,14	—	Метод спутниковых геодезических измерений (определений)	$M_t = \sqrt{m_0^2 + m_1^2} = \sqrt{0,04^2 + 0,09^2} = 0,10$
н1640	—	—	—	386790,89	3269981,72	—	Метод спутниковых геодезических измерений (определений)	$M_t = \sqrt{m_0^2 + m_1^2} = \sqrt{0,04^2 + 0,09^2} = 0,10$
н1650	—	—	—	386794,31	3269988,74	—	Метод спутниковых геодезических измерений	$M_t = \sqrt{m_0^2 + m_1^2} = \sqrt{0,04^2 + 0,09^2} = 0,10$

КАРТА-ПЛАН ТЕРРИТОРИИ

Описание местоположения зданий, сооружений, объектов незавершенного строительства на земельном участке

							(определений)	
н166О	—	—	—	386793,46	3269989,15	—	Метод спутниковых геодезических измерений (определений)	$M_t = \sqrt{m_0^2 + m_1^2} = \sqrt{0,04^2 + 0,09^2} = 0,10$
н167О	—	—	—	386802,39	3270007,48	—	Метод спутниковых геодезических измерений (определений)	$M_t = \sqrt{m_0^2 + m_1^2} = \sqrt{0,04^2 + 0,09^2} = 0,10$
н168О	—	—	—	386791,54	3270012,77	—	Метод спутниковых геодезических измерений (определений)	$M_t = \sqrt{m_0^2 + m_1^2} = \sqrt{0,04^2 + 0,09^2} = 0,10$
н169О	—	—	—	386783,86	3269997,01	—	Метод спутниковых геодезических измерений (определений)	$M_t = \sqrt{m_0^2 + m_1^2} = \sqrt{0,04^2 + 0,09^2} = 0,10$
н170О	—	—	—	386782,47	3269997,69	—	Метод спутниковых геодезических измерений (определений)	$M_t = \sqrt{m_0^2 + m_1^2} = \sqrt{0,04^2 + 0,09^2} = 0,10$
н171О	—	—	—	386776,55	3269985,54	—	Метод спутниковых геодезических измерений (определений)	$M_t = \sqrt{m_0^2 + m_1^2} = \sqrt{0,04^2 + 0,09^2} = 0,10$
н172О	—	—	—	386777,96	3269984,85	—	Метод спутниковых геодезических измерений (определений)	$M_t = \sqrt{m_0^2 + m_1^2} = \sqrt{0,04^2 + 0,09^2} = 0,10$
н173О	—	—	—	386773,80	3269976,32	—	Метод спутниковых геодезических измерений (определений)	$M_t = \sqrt{m_0^2 + m_1^2} = \sqrt{0,04^2 + 0,09^2} = 0,10$

КАРТА-ПЛАН ТЕРРИТОРИИ

Описание местоположения зданий, сооружений, объектов незавершенного строительства на земельном участке

							измерений (определений)	
н1740	—	—	—	386772,40	3269977,01	—	Метод спутниковых геодезических измерений (определений)	$M_t = \sqrt{m_0^2 + m_1^2} = \sqrt{0,04^2 + 0,09^2} = 0,10$
н1750	—	—	—	386766,50	3269964,92	—	Метод спутниковых геодезических измерений (определений)	$M_t = \sqrt{m_0^2 + m_1^2} = \sqrt{0,04^2 + 0,09^2} = 0,10$
н1760	—	—	—	386767,91	3269964,23	—	Метод спутниковых геодезических измерений (определений)	$M_t = \sqrt{m_0^2 + m_1^2} = \sqrt{0,04^2 + 0,09^2} = 0,10$
н1770	—	—	—	386760,18	3269948,38	—	Метод спутниковых геодезических измерений (определений)	$M_t = \sqrt{m_0^2 + m_1^2} = \sqrt{0,04^2 + 0,09^2} = 0,10$
н1580	—	—	—	386771,01	3269943,11	—	Метод спутниковых геодезических измерений (определений)	$M_t = \sqrt{m_0^2 + m_1^2} = \sqrt{0,04^2 + 0,09^2} = 0,10$

2. Сведения о характеристиках объекта недвижимости с кадастровым номером 56:41:0103065:1769

№ п/п	Наименование характеристики	Значение характеристики
1	2	3
1.	Вид объекта недвижимости	здание
2.	Ранее присвоенный государственный учетный номер (инвентарный) здания, сооружения, объекта незавершенного строительства	—
3.	Кадастровый номер земельного участка (земельных участков), в границах которого (которых) расположены здание, сооружение, объект незавершенного строительства	—
4.	Уникальный учетный номер кадастрового квартала, в границах которого расположены здание, сооружение, объект незавершенного строительства	56:41:0103065

КАРТА-ПЛАН ТЕРРИТОРИИ

Описание местоположения зданий, сооружений, объектов незавершенного строительства на земельном участке

1	2	3
5.	Адрес здания, сооружения, объекта незавершенного строительства	—
5.1.	Сведения о местоположении здания, сооружения, объекта незавершенного строительства (при отсутствии адреса) в структурированном в соответствии с федеральной информационной адресной системой виде	Оренбургская область, г. Медногорск, ул. Metallургов, д. 23
5.2.	Дополнительные сведения о местоположении	—
6.	Иные сведения	Местоположение характерных точек границ объекта капитального строительства определено по результатам проведенной геодезической съемки, с учетом их фактического расположения на земельном участке. Ограничение прав и обременение объекта недвижимости не зарегистрировано.

3. Пояснения к сведениям об объекте недвижимости с кадастровым номером 56:41:0103065:1769 :

1.	—
----	---

1. Сведения о характерных точках контура объекта недвижимости с кадастровым номером 56:41:0103065:1796

Система координат МСК-субъект 56

Зона № 3

Обозначение характерных точек контура	Содержатся в Едином государственном реестре недвижимости			Определены в ходе выполнения комплексных кадастровых работ			Метод определения координат	Формулы, примененные для расчета средней квадратической погрешности определения координат характерных точек границ (M _t), с подставленными в такие формулы значениями и итоговые (вычисленные) значения M _t , м
	Координаты, м		Радиус, м	Координаты, м		Радиус, м		
	X	Y	R	X	Y	R		
1	2	3	4	5	6	7	8	9
н1780	—	—	—	386759,21	3270044,66	—	Метод спутниковых геодезических измерений (определений)	$M_t = \sqrt{m_0^2 + m_1^2} = \sqrt{0,04^2 + 0,09^2} = 0,10$
н1790	—	—	—	386758,69	3270056,53	—	Метод спутниковых геодезических измерений (определений)	$M_t = \sqrt{m_0^2 + m_1^2} = \sqrt{0,04^2 + 0,09^2} = 0,10$
н1800	—	—	—	386739,07	3270055,89	—	Метод спутниковых геодезических измерений (определений)	$M_t = \sqrt{m_0^2 + m_1^2} = \sqrt{0,04^2 + 0,09^2} = 0,10$

КАРТА-ПЛАН ТЕРРИТОРИИ

Описание местоположения зданий, сооружений, объектов незавершенного строительства на земельном участке

н1810	—	—	—	386739,20	3270056,79	—	Метод спутниковых геодезических измерений (определений)	$M_t = \sqrt{m_0^2 + m_1^2} = \sqrt{0,04^2 + 0,09^2} = 0,10$
н1820	—	—	—	386732,48	3270056,27	—	Метод спутниковых геодезических измерений (определений)	$M_t = \sqrt{m_0^2 + m_1^2} = \sqrt{0,04^2 + 0,09^2} = 0,10$
н1830	—	—	—	386732,61	3270055,50	—	Метод спутниковых геодезических измерений (определений)	$M_t = \sqrt{m_0^2 + m_1^2} = \sqrt{0,04^2 + 0,09^2} = 0,10$
н1840	—	—	—	386716,86	3270055,11	—	Метод спутниковых геодезических измерений (определений)	$M_t = \sqrt{m_0^2 + m_1^2} = \sqrt{0,04^2 + 0,09^2} = 0,10$
н1850	—	—	—	386716,86	3270056,02	—	Метод спутниковых геодезических измерений (определений)	$M_t = \sqrt{m_0^2 + m_1^2} = \sqrt{0,04^2 + 0,09^2} = 0,10$
н1860	—	—	—	386709,63	3270055,89	—	Метод спутниковых геодезических измерений (определений)	$M_t = \sqrt{m_0^2 + m_1^2} = \sqrt{0,04^2 + 0,09^2} = 0,10$
н1870	—	—	—	386709,50	3270054,47	—	Метод спутниковых геодезических измерений (определений)	$M_t = \sqrt{m_0^2 + m_1^2} = \sqrt{0,04^2 + 0,09^2} = 0,10$
н1880	—	—	—	386688,46	3270054,34	—	Метод спутниковых геодезических измерений	$M_t = \sqrt{m_0^2 + m_1^2} = \sqrt{0,04^2 + 0,09^2} = 0,10$

КАРТА-ПЛАН ТЕРРИТОРИИ

Описание местоположения зданий, сооружений, объектов незавершенного строительства на земельном участке

							(определений)	
н1890	—	—	—	386688,85	3270042,33	—	Метод спутниковых геодезических измерений (определений)	$M_t = \sqrt{m_0^2 + m_1^2} = \sqrt{0,04^2 + 0,09^2} = 0,10$
н1780	—	—	—	386759,21	3270044,66	—	Метод спутниковых геодезических измерений (определений)	$M_t = \sqrt{m_0^2 + m_1^2} = \sqrt{0,04^2 + 0,09^2} = 0,10$

2. Сведения о характеристиках объекта недвижимости с кадастровым номером 56:41:0103065:1796

№ п/п	Наименование характеристики	Значение характеристики
1	2	3
1.	Вид объекта недвижимости	здание
2.	Ранее присвоенный государственный учетный номер (инвентарный) здания, сооружения, объекта незавершенного строительства	—
3.	Кадастровый номер земельного участка (земельных участков), в границах которого (которых) расположены здание, сооружение, объект незавершенного строительства	56:41:0103065:47
4.	Уникальный учетный номер кадастрового квартала, в границах которого расположены здание, сооружение, объект незавершенного строительства	56:41:0103065
5.	Адрес здания, сооружения, объекта незавершенного строительства	—
5.1.	Сведения о местоположении здания, сооружения, объекта незавершенного строительства (при отсутствии адреса) в структурированном в соответствии с федеральной информационной адресной системой виде	Оренбургская область, г Медногорск, ул Metallургов, д 27
5.2.	Дополнительные сведения о местоположении	—
6.	Иные сведения	Местоположение характерных точек границ объекта капитального строительства определено по результатам проведенной геодезической съемки, с учетом их фактического расположения на земельном участке. Ограничение прав и обременение объекта недвижимости не зарегистрировано.

3. Пояснения к сведениям об объекте недвижимости с кадастровым номером 56:41:0103065:1796 :

1.	—
----	---

1. Сведения о характерных точках контура объекта недвижимости с кадастровым номером 56:41:0103065:1817

Система координат МСК-субъект 56	Зона № 3
----------------------------------	----------

КАРТА-ПЛАН ТЕРРИТОРИИ

Описание местоположения зданий, сооружений, объектов незавершенного строительства на земельном участке

Обозначение характерных точек контура	Содержатся в Едином государственном реестре недвижимости			Определены в ходе выполнения комплексных кадастровых работ			Метод определения координат	Формулы, примененные для расчета средней квадратической погрешности определения координат характерных точек границ (M _t), с подставленными в такие формулы значениями и итоговые (вычисленные) значения M _t , м
	Координаты, м		Радиус, м	Координаты, м		Радиус, м		
	X	Y	R	X	Y	R		
1	2	3	4	5	6	7	8	9
н1900	—	—	—	386630,81	3270180,52	—	Метод спутниковых геодезических измерений (определений)	$M_t = \sqrt{m_0^2 + m_1^2} = \sqrt{0,04^2 + 0,09^2} = 0,10$
н1910	—	—	—	386642,68	3270180,96	—	Метод спутниковых геодезических измерений (определений)	$M_t = \sqrt{m_0^2 + m_1^2} = \sqrt{0,04^2 + 0,09^2} = 0,10$
н1920	—	—	—	386640,55	3270238,73	—	Метод спутниковых геодезических измерений (определений)	$M_t = \sqrt{m_0^2 + m_1^2} = \sqrt{0,04^2 + 0,09^2} = 0,10$
н1930	—	—	—	386628,69	3270238,30	—	Метод спутниковых геодезических измерений (определений)	$M_t = \sqrt{m_0^2 + m_1^2} = \sqrt{0,04^2 + 0,09^2} = 0,10$
н1900	—	—	—	386630,81	3270180,52	—	Метод спутниковых геодезических измерений (определений)	$M_t = \sqrt{m_0^2 + m_1^2} = \sqrt{0,04^2 + 0,09^2} = 0,10$

2. Сведения о характеристиках объекта недвижимости с кадастровым номером 56:41:0103065:1817

№ п/п	Наименование характеристики	Значение характеристики
1	2	3
1.	Вид объекта недвижимости	здание
2.	Ранее присвоенный государственный учетный номер (инвентарный) здания, сооружения, объекта незавершенного строительства	—

КАРТА-ПЛАН ТЕРРИТОРИИ

Описание местоположения зданий, сооружений, объектов незавершенного строительства на земельном участке

1	2	3
3.	Кадастровый номер земельного участка (земельных участков), в границах которого (которых) расположены здание, сооружение, объект незавершенного строительства	—
4.	Уникальный учетный номер кадастрового квартала, в границах которого расположены здание, сооружение, объект незавершенного строительства	56:41:0103065
5.	Адрес здания, сооружения, объекта незавершенного строительства	—
5.1.	Сведения о местоположении здания, сооружения, объекта незавершенного строительства (при отсутствии адреса) в структурированном в соответствии с федеральной информационной адресной системой виде	Оренбургская область, г Медногорск, ул Metallургов, д 33
5.2.	Дополнительные сведения о местоположении	—
6.	Иные сведения	Местоположение характерных точек границ объекта капитального строительства определено по результатам проведенной геодезической съемки, с учетом их фактического расположения на земельном участке. Ограничение прав и обременение объекта недвижимости не зарегистрировано.

3. Пояснения к сведениям об объекте недвижимости с кадастровым номером 56:41:0103065:1817 :

1.	—
----	---

1. Сведения о характерных точках контура объекта недвижимости с кадастровым номером 56:41:0103065:1887

Система координат МСК-субъект 56 Зона № 3

Обозначение характерных точек контура	Содержатся в Едином государственном реестре недвижимости			Определены в ходе выполнения комплексных кадастровых работ			Метод определения координат	Формулы, примененные для расчета средней квадратической погрешности определения координат характерных точек границ (M _t), с подставленными в такие формулы значениями и итоговые (вычисленные) значения M _t , м
	Координаты, м		Радиус, м	Координаты, м		Радиус, м		
	X	Y	R	X	Y	R		
1	2	3	4	5	6	7	8	9
н1940	—	—	—	386810,40	3270014,72	—	Метод спутниковых геодезических измерений (определений)	$M_t = \sqrt{m_0^2 + m_1^2} = \sqrt{0,04^2 + 0,09^2} = 0,10$
н1950	—	—	—	386848,07	3270048,80	—	Метод спутниковых геодезических измерений (определений)	$M_t = \sqrt{m_0^2 + m_1^2} = \sqrt{0,04^2 + 0,09^2} = 0,10$

КАРТА-ПЛАН ТЕРРИТОРИИ

Описание местоположения зданий, сооружений, объектов незавершенного строительства на земельном участке

н1960	—	—	—	386847,37	3270049,56	—	Метод спутниковых геодезических измерений (определений)	$M_t = \sqrt{m_0^2 + m_1^2} = \sqrt{0,04^2 + 0,09^2} = 0,10$
н1970	—	—	—	386849,67	3270051,69	—	Метод спутниковых геодезических измерений (определений)	$M_t = \sqrt{m_0^2 + m_1^2} = \sqrt{0,04^2 + 0,09^2} = 0,10$
н1980	—	—	—	386851,56	3270049,65	—	Метод спутниковых геодезических измерений (определений)	$M_t = \sqrt{m_0^2 + m_1^2} = \sqrt{0,04^2 + 0,09^2} = 0,10$
н1990	—	—	—	386850,46	3270048,63	—	Метод спутниковых геодезических измерений (определений)	$M_t = \sqrt{m_0^2 + m_1^2} = \sqrt{0,04^2 + 0,09^2} = 0,10$
н2000	—	—	—	386873,38	3270023,80	—	Метод спутниковых геодезических измерений (определений)	$M_t = \sqrt{m_0^2 + m_1^2} = \sqrt{0,04^2 + 0,09^2} = 0,10$
н2010	—	—	—	386882,68	3270032,38	—	Метод спутниковых геодезических измерений (определений)	$M_t = \sqrt{m_0^2 + m_1^2} = \sqrt{0,04^2 + 0,09^2} = 0,10$
н2020	—	—	—	386850,23	3270067,76	—	Метод спутниковых геодезических измерений (определений)	$M_t = \sqrt{m_0^2 + m_1^2} = \sqrt{0,04^2 + 0,09^2} = 0,10$
н2030	—	—	—	386801,94	3270024,06	—	Метод спутниковых геодезических измерений	$M_t = \sqrt{m_0^2 + m_1^2} = \sqrt{0,04^2 + 0,09^2} = 0,10$

КАРТА-ПЛАН ТЕРРИТОРИИ

Описание местоположения зданий, сооружений, объектов незавершенного строительства на земельном участке

1	2	3	4	5	6	7	8	9
н2040	—	—	—	386653,78	3270120,31	—	Метод спутниковых геодезических измерений (определений)	$M_t = \sqrt{m_0^2 + m_1^2} = \sqrt{0,04^2 + 0,09^2} = 0,10$
н2050	—	—	—	386665,64	3270120,77	—	Метод спутниковых геодезических измерений (определений)	$M_t = \sqrt{m_0^2 + m_1^2} = \sqrt{0,04^2 + 0,09^2} = 0,10$
н2060	—	—	—	386663,45	3270177,97	—	Метод спутниковых геодезических измерений (определений)	$M_t = \sqrt{m_0^2 + m_1^2} = \sqrt{0,04^2 + 0,09^2} = 0,10$
н2070	—	—	—	386651,59	3270177,51	—	Метод спутниковых геодезических измерений (определений)	$M_t = \sqrt{m_0^2 + m_1^2} = \sqrt{0,04^2 + 0,09^2} = 0,10$
н2040	—	—	—	386653,78	3270120,31	—	Метод спутниковых геодезических измерений (определений)	$M_t = \sqrt{m_0^2 + m_1^2} = \sqrt{0,04^2 + 0,09^2} = 0,10$

2. Сведения о характеристиках объекта недвижимости с кадастровым номером 56:41:0103065:1888

№ п/п	Наименование характеристики	Значение характеристики
1	2	3
1.	Вид объекта недвижимости	здание
2.	Ранее присвоенный государственный учетный номер (инвентарный) здания, сооружения, объекта незавершенного строительства	—
3.	Кадастровый номер земельного участка (земельных участков), в границах которого (которых) расположены здание, сооружение, объект незавершенного строительства	56:41:0103065:49
4.	Уникальный учетный номер кадастрового квартала, в границах которого расположены здание, сооружение, объект незавершенного строительства	56:41:0103065
5.	Адрес здания, сооружения, объекта незавершенного строительства	—

КАРТА-ПЛАН ТЕРРИТОРИИ

Описание местоположения зданий, сооружений, объектов незавершенного строительства на земельном участке

1	2	3
5.1.	Сведения о местоположении здания, сооружения, объекта незавершенного строительства (при отсутствии адреса) в структурированном в соответствии с федеральной информационной адресной системой виде	Оренбургская область, г. Медногорск, ул. Metallургов, д. 31
5.2.	Дополнительные сведения о местоположении	—
6.	Иные сведения	Местоположение характерных точек границ объекта капитального строительства определено по результатам проведенной геодезической съемки, с учетом их фактического расположения на земельном участке. Ограничение прав и обременение объекта недвижимости не зарегистрировано.

3. Пояснения к сведениям об объекте недвижимости с кадастровым номером 56:41:0103065:1888 :

1.	—
----	---

1. Сведения о характерных точках контура объекта недвижимости с кадастровым номером 56:41:0103065:1915

Система координат МСК-субъект 56 Зона № 3

Обозначение характерных точек контура	Содержатся в Едином государственном реестре недвижимости			Определены в ходе выполнения комплексных кадастровых работ			Метод определения координат	Формулы, примененные для расчета средней квадратической погрешности определения координат характерных точек границ (M _t), с подставленными в такие формулы значениями и итоговые (вычисленные) значения M _t , м
	Координаты, м		Радиус, м	Координаты, м		Радиус, м		
	X	Y	R	X	Y	R		
1	2	3	4	5	6	7	8	9
н2760	—	—	—	387203,35	3269884,70	—	Метод спутниковых геодезических измерений (определений)	$M_t = \sqrt{m_0^2 + m_1^2} = \sqrt{0,04^2 + 0,09^2} = 0,10$
н2770	—	—	—	387275,25	3269941,63	—	Метод спутниковых геодезических измерений (определений)	$M_t = \sqrt{m_0^2 + m_1^2} = \sqrt{0,04^2 + 0,09^2} = 0,10$
н2780	—	—	—	387267,66	3269951,21	—	Метод спутниковых геодезических измерений (определений)	$M_t = \sqrt{m_0^2 + m_1^2} = \sqrt{0,04^2 + 0,09^2} = 0,10$
н2790	—	—	—	387264,59	3269948,78	—	Метод спутниковых	$M_t = \sqrt{m_0^2 + m_1^2} = \sqrt{0,04^2 + 0,09^2} = 0,10$

КАРТА-ПЛАН ТЕРРИТОРИИ

Описание местоположения зданий, сооружений, объектов незавершенного строительства на земельном участке

							геодезических измерений (определений)	
н2800	—	—	—	387265,18	3269948,03	—	Метод спутниковых геодезических измерений (определений)	$M_t = \sqrt{m_0^2 + m_1^2} = \sqrt{0,04^2 + 0,09^2} = 0,10$
н2810	—	—	—	387253,27	3269938,59	—	Метод спутниковых геодезических измерений (определений)	$M_t = \sqrt{m_0^2 + m_1^2} = \sqrt{0,04^2 + 0,09^2} = 0,10$
н2820	—	—	—	387252,67	3269939,35	—	Метод спутниковых геодезических измерений (определений)	$M_t = \sqrt{m_0^2 + m_1^2} = \sqrt{0,04^2 + 0,09^2} = 0,10$
н2830	—	—	—	387246,62	3269934,55	—	Метод спутниковых геодезических измерений (определений)	$M_t = \sqrt{m_0^2 + m_1^2} = \sqrt{0,04^2 + 0,09^2} = 0,10$
н2840	—	—	—	387247,22	3269933,80	—	Метод спутниковых геодезических измерений (определений)	$M_t = \sqrt{m_0^2 + m_1^2} = \sqrt{0,04^2 + 0,09^2} = 0,10$
н2850	—	—	—	387235,32	3269924,38	—	Метод спутниковых геодезических измерений (определений)	$M_t = \sqrt{m_0^2 + m_1^2} = \sqrt{0,04^2 + 0,09^2} = 0,10$
н2860	—	—	—	387234,72	3269925,13	—	Метод спутниковых геодезических измерений (определений)	$M_t = \sqrt{m_0^2 + m_1^2} = \sqrt{0,04^2 + 0,09^2} = 0,10$

КАРТА-ПЛАН ТЕРРИТОРИИ

Описание местоположения зданий, сооружений, объектов незавершенного строительства на земельном участке

н2870	—	—	—	387228,57	3269920,26	—	Метод спутниковых геодезических измерений (определений)	$M_t = \sqrt{m_0^2 + m_1^2} = \sqrt{0,04^2 + 0,09^2} = 0,10$
н2880	—	—	—	387229,17	3269919,51	—	Метод спутниковых геодезических измерений (определений)	$M_t = \sqrt{m_0^2 + m_1^2} = \sqrt{0,04^2 + 0,09^2} = 0,10$
н2890	—	—	—	387217,31	3269910,12	—	Метод спутниковых геодезических измерений (определений)	$M_t = \sqrt{m_0^2 + m_1^2} = \sqrt{0,04^2 + 0,09^2} = 0,10$
н2900	—	—	—	387216,71	3269910,87	—	Метод спутниковых геодезических измерений (определений)	$M_t = \sqrt{m_0^2 + m_1^2} = \sqrt{0,04^2 + 0,09^2} = 0,10$
н2910	—	—	—	387210,60	3269906,04	—	Метод спутниковых геодезических измерений (определений)	$M_t = \sqrt{m_0^2 + m_1^2} = \sqrt{0,04^2 + 0,09^2} = 0,10$
н2920	—	—	—	387211,20	3269905,28	—	Метод спутниковых геодезических измерений (определений)	$M_t = \sqrt{m_0^2 + m_1^2} = \sqrt{0,04^2 + 0,09^2} = 0,10$
н2930	—	—	—	387199,34	3269895,89	—	Метод спутниковых геодезических измерений (определений)	$M_t = \sqrt{m_0^2 + m_1^2} = \sqrt{0,04^2 + 0,09^2} = 0,10$
н2940	—	—	—	387198,73	3269896,65	—	Метод спутниковых геодезических измерений	$M_t = \sqrt{m_0^2 + m_1^2} = \sqrt{0,04^2 + 0,09^2} = 0,10$

КАРТА-ПЛАН ТЕРРИТОРИИ

Описание местоположения зданий, сооружений, объектов незавершенного строительства на земельном участке

							(определений)	
н2950	—	—	—	387195,77	3269894,29	—	Метод спутниковых геодезических измерений (определений)	$M_t = \sqrt{m_0^2 + m_1^2} = \sqrt{0,04^2 + 0,09^2} = 0,10$
н2760	—	—	—	387203,35	3269884,70	—	Метод спутниковых геодезических измерений (определений)	$M_t = \sqrt{m_0^2 + m_1^2} = \sqrt{0,04^2 + 0,09^2} = 0,10$

2. Сведения о характеристиках объекта недвижимости с кадастровым номером 56:41:0103065:1915

№ п/п	Наименование характеристики	Значение характеристики
1	2	3
1.	Вид объекта недвижимости	здание
2.	Ранее присвоенный государственный учетный номер (инвентарный) здания, сооружения, объекта незавершенного строительства	—
3.	Кадастровый номер земельного участка (земельных участков), в границах которого (которых) расположены здание, сооружение, объект незавершенного строительства	—
4.	Уникальный учетный номер кадастрового квартала, в границах которого расположены здание, сооружение, объект незавершенного строительства	56:41:0103065
5.	Адрес здания, сооружения, объекта незавершенного строительства	—
5.1.	Сведения о местоположении здания, сооружения, объекта незавершенного строительства (при отсутствии адреса) в структурированном в соответствии с федеральной информационной адресной системой виде	Оренбургская область, г Медногорск, ул Metallургов, д 5
5.2.	Дополнительные сведения о местоположении	—
6.	Иные сведения	Местоположение характерных точек границ объекта капитального строительства определено по результатам проведенной геодезической съемки, с учетом их фактического расположения на земельном участке. Ограничение прав и обременение объекта недвижимости не зарегистрировано.

3. Пояснения к сведениям об объекте недвижимости с кадастровым номером 56:41:0103065:1915 :

1.	—
----	---

1. Сведения о характерных точках контура объекта недвижимости с кадастровым номером 56:41:0103065:1916

Система координат МСК-субъект 56	Зона № 3
----------------------------------	----------

КАРТА-ПЛАН ТЕРРИТОРИИ

Описание местоположения зданий, сооружений, объектов незавершенного строительства на земельном участке

Обозначение характерных точек контура	Содержатся в Едином государственном реестре недвижимости			Определены в ходе выполнения комплексных кадастровых работ			Метод определения координат	Формулы, примененные для расчета средней квадратической погрешности определения координат характерных точек границ (M _t), с подставленными в такие формулы значениями и итоговые (вычисленные) значения M _t , м
	Координаты, м		Радиус, м	Координаты, м		Радиус, м		
	X	Y	R	X	Y	R		
1	2	3	4	5	6	7	8	9
н2080	—	—	—	386688,48	3270060,69	—	Метод спутниковых геодезических измерений (определений)	$M_t = \sqrt{m_0^2 + m_1^2} = \sqrt{0,04^2 + 0,09^2} = 0,10$
н2090	—	—	—	386686,50	3270117,90	—	Метод спутниковых геодезических измерений (определений)	$M_t = \sqrt{m_0^2 + m_1^2} = \sqrt{0,04^2 + 0,09^2} = 0,10$
н2100	—	—	—	386674,70	3270117,49	—	Метод спутниковых геодезических измерений (определений)	$M_t = \sqrt{m_0^2 + m_1^2} = \sqrt{0,04^2 + 0,09^2} = 0,10$
н2110	—	—	—	386676,68	3270060,28	—	Метод спутниковых геодезических измерений (определений)	$M_t = \sqrt{m_0^2 + m_1^2} = \sqrt{0,04^2 + 0,09^2} = 0,10$
н2080	—	—	—	386688,48	3270060,69	—	Метод спутниковых геодезических измерений (определений)	$M_t = \sqrt{m_0^2 + m_1^2} = \sqrt{0,04^2 + 0,09^2} = 0,10$

2. Сведения о характеристиках объекта недвижимости с кадастровым номером 56:41:0103065:1916

№ п/п	Наименование характеристики	Значение характеристики
1	2	3
1.	Вид объекта недвижимости	здание
2.	Ранее присвоенный государственный учетный номер (инвентарный) здания, сооружения, объекта незавершенного строительства	—

КАРТА-ПЛАН ТЕРРИТОРИИ

Описание местоположения зданий, сооружений, объектов незавершенного строительства на земельном участке

1	2	3
3.	Кадастровый номер земельного участка (земельных участков), в границах которого (которых) расположены здание, сооружение, объект незавершенного строительства	56:41:0103065:48
4.	Уникальный учетный номер кадастрового квартала, в границах которого расположены здание, сооружение, объект незавершенного строительства	56:41:0103065
5.	Адрес здания, сооружения, объекта незавершенного строительства	—
5.1.	Сведения о местоположении здания, сооружения, объекта незавершенного строительства (при отсутствии адреса) в структурированном в соответствии с федеральной информационной адресной системой виде	Оренбургская область, г Медногорск, ул Metallургов, д 29
5.2.	Дополнительные сведения о местоположении	—
6.	Иные сведения	Местоположение характерных точек границ объекта капитального строительства определено по результатам проведенной геодезической съемки, с учетом их фактического расположения на земельном участке. Ограничение прав и обременение объекта недвижимости не зарегистрировано.

3. Пояснения к сведениям об объекте недвижимости с кадастровым номером 56:41:0103065:1916 :

1.	—
----	---

1. Сведения о характерных точках контура объекта недвижимости с кадастровым номером 56:41:0103065:1948

Система координат МСК-субъект 56 Зона № 3

Обозначение характерных точек контура	Содержатся в Едином государственном реестре недвижимости			Определены в ходе выполнения комплексных кадастровых работ			Метод определения координат	Формулы, примененные для расчета средней квадратической погрешности определения координат характерных точек границ (M _t), с подставленными в такие формулы значениями и итоговые (вычисленные) значения M _t , м
	Координаты, м		Радиус, м	Координаты, м		Радиус, м		
	X	Y	R	X	Y	R		
1	2	3	4	5	6	7	8	9
н2120	—	—	—	386759,48	3270203,35	—	Метод спутниковых геодезических измерений (определений)	$M_t = \sqrt{m_0^2 + m_1^2} = \sqrt{0,04^2 + 0,09^2} = 0,10$
н2130	—	—	—	386757,05	3270253,17	—	Метод спутниковых геодезических измерений (определений)	$M_t = \sqrt{m_0^2 + m_1^2} = \sqrt{0,04^2 + 0,09^2} = 0,10$

КАРТА-ПЛАН ТЕРРИТОРИИ

Описание местоположения зданий, сооружений, объектов незавершенного строительства на земельном участке

н2140	—	—	—	386662,79	3270248,57	—	Метод спутниковых геодезических измерений (определений)	$M_t = \sqrt{m_0^2 + m_1^2} = \sqrt{0,04^2 + 0,09^2} = 0,10$
н2150	—	—	—	386663,33	3270237,81	—	Метод спутниковых геодезических измерений (определений)	$M_t = \sqrt{m_0^2 + m_1^2} = \sqrt{0,04^2 + 0,09^2} = 0,10$
н2160	—	—	—	386659,76	3270237,63	—	Метод спутниковых геодезических измерений (определений)	$M_t = \sqrt{m_0^2 + m_1^2} = \sqrt{0,04^2 + 0,09^2} = 0,10$
н2170	—	—	—	386660,12	3270230,44	—	Метод спутниковых геодезических измерений (определений)	$M_t = \sqrt{m_0^2 + m_1^2} = \sqrt{0,04^2 + 0,09^2} = 0,10$
н2180	—	—	—	386672,85	3270231,08	—	Метод спутниковых геодезических измерений (определений)	$M_t = \sqrt{m_0^2 + m_1^2} = \sqrt{0,04^2 + 0,09^2} = 0,10$
н2190	—	—	—	386672,65	3270234,92	—	Метод спутниковых геодезических измерений (определений)	$M_t = \sqrt{m_0^2 + m_1^2} = \sqrt{0,04^2 + 0,09^2} = 0,10$
н2200	—	—	—	386674,92	3270235,04	—	Метод спутниковых геодезических измерений (определений)	$M_t = \sqrt{m_0^2 + m_1^2} = \sqrt{0,04^2 + 0,09^2} = 0,10$
н2210	—	—	—	386674,87	3270235,97	—	Метод спутниковых геодезических измерений	$M_t = \sqrt{m_0^2 + m_1^2} = \sqrt{0,04^2 + 0,09^2} = 0,10$

КАРТА-ПЛАН ТЕРРИТОРИИ

Описание местоположения зданий, сооружений, объектов незавершенного строительства на земельном участке

							(определений)	
н222О	—	—	—	386741,19	3270239,31	—	Метод спутниковых геодезических измерений (определений)	$M_t = \sqrt{m_0^2 + m_1^2} = \sqrt{0,04^2 + 0,09^2} = 0,10$
н223О	—	—	—	386741,10	3270241,04	—	Метод спутниковых геодезических измерений (определений)	$M_t = \sqrt{m_0^2 + m_1^2} = \sqrt{0,04^2 + 0,09^2} = 0,10$
н224О	—	—	—	386742,79	3270241,12	—	Метод спутниковых геодезических измерений (определений)	$M_t = \sqrt{m_0^2 + m_1^2} = \sqrt{0,04^2 + 0,09^2} = 0,10$
н225О	—	—	—	386742,91	3270238,60	—	Метод спутниковых геодезических измерений (определений)	$M_t = \sqrt{m_0^2 + m_1^2} = \sqrt{0,04^2 + 0,09^2} = 0,10$
н226О	—	—	—	386744,65	3270238,69	—	Метод спутниковых геодезических измерений (определений)	$M_t = \sqrt{m_0^2 + m_1^2} = \sqrt{0,04^2 + 0,09^2} = 0,10$
н227О	—	—	—	386746,46	3270202,70	—	Метод спутниковых геодезических измерений (определений)	$M_t = \sqrt{m_0^2 + m_1^2} = \sqrt{0,04^2 + 0,09^2} = 0,10$
н212О	—	—	—	386759,48	3270203,35	—	Метод спутниковых геодезических измерений (определений)	$M_t = \sqrt{m_0^2 + m_1^2} = \sqrt{0,04^2 + 0,09^2} = 0,10$

КАРТА-ПЛАН ТЕРРИТОРИИ

Описание местоположения зданий, сооружений, объектов незавершенного строительства на земельном участке

2. Сведения о характеристиках объекта недвижимости с кадастровым номером 56:41:0103065:1948

№ п/п	Наименование характеристики	Значение характеристики
1	2	3
1.	Вид объекта недвижимости	здание
2.	Ранее присвоенный государственный учетный номер (инвентарный) здания, сооружения, объекта незавершенного строительства	—
3.	Кадастровый номер земельного участка (земельных участков), в границах которого (которых) расположены здание, сооружение, объект незавершенного строительства	—
4.	Уникальный учетный номер кадастрового квартала, в границах которого расположены здание, сооружение, объект незавершенного строительства	56:41:0103065
5.	Адрес здания, сооружения, объекта незавершенного строительства	—
5.1.	Сведения о местоположении здания, сооружения, объекта незавершенного строительства (при отсутствии адреса) в структурированном в соответствии с федеральной информационной адресной системой виде	Оренбургская область, г. Медногорск, ул. Машиностроителей, д. 8
5.2.	Дополнительные сведения о местоположении	—
6.	Иные сведения	Местоположение характерных точек границ объекта капитального строительства определено по результатам проведенной геодезической съемки, с учетом их фактического расположения на земельном участке. Ограничение прав и обременение объекта недвижимости не зарегистрировано.

3. Пояснения к сведениям об объекте недвижимости с кадастровым номером 56:41:0103065:1948 :

1.	—
----	---

1. Сведения о характерных точках контура объекта недвижимости с кадастровым номером 56:41:0103065:1999

Система координат МСК-субъект 56							Зона № 3	
Обозначение характерных точек контура	Содержатся в Едином государственном реестре недвижимости			Определены в ходе выполнения комплексных кадастровых работ			Метод определения координат	Формулы, примененные для расчета средней квадратической погрешности определения координат характерных точек границ (M _t), с подставленными в такие формулы значениями и итоговые (вычисленные) значения M _t , м
	Координаты, м		Радиус, м	Координаты, м		Радиус, м		
	X	Y	R	X	Y	R		
1	2	3	4	5	6	7	8	9
n228O	—	—	—	386809,36	3270062,73	—	Метод спутниковых геодезических измерений (определений)	$M_t = \sqrt{m_0^2 + m_1^2} = \sqrt{0,04^2 + 0,09^2} = 0,10$

КАРТА-ПЛАН ТЕРРИТОРИИ

Описание местоположения зданий, сооружений, объектов незавершенного строительства на земельном участке

н2290	—	—	—	386820,07	3270073,06	—	Метод спутниковых геодезических измерений (определений)	$M_t = \sqrt{m_0^2 + m_1^2} = \sqrt{0,04^2 + 0,09^2} = 0,10$
н2300	—	—	—	386828,59	3270064,15	—	Метод спутниковых геодезических измерений (определений)	$M_t = \sqrt{m_0^2 + m_1^2} = \sqrt{0,04^2 + 0,09^2} = 0,10$
н2310	—	—	—	386842,59	3270076,45	—	Метод спутниковых геодезических измерений (определений)	$M_t = \sqrt{m_0^2 + m_1^2} = \sqrt{0,04^2 + 0,09^2} = 0,10$
н200	—	—	—	386823,75	3270097,20	—	Метод спутниковых геодезических измерений (определений)	$M_t = \sqrt{m_0^2 + m_1^2} = \sqrt{0,04^2 + 0,09^2} = 0,10$
н2320	—	—	—	386799,24	3270073,98	—	Метод спутниковых геодезических измерений (определений)	$M_t = \sqrt{m_0^2 + m_1^2} = \sqrt{0,04^2 + 0,09^2} = 0,10$
н2280	—	—	—	386809,36	3270062,73	—	Метод спутниковых геодезических измерений (определений)	$M_t = \sqrt{m_0^2 + m_1^2} = \sqrt{0,04^2 + 0,09^2} = 0,10$

2. Сведения о характеристиках объекта недвижимости с кадастровым номером 56:41:0103065:1999

№ п/п	Наименование характеристики	Значение характеристики
1	2	3
1.	Вид объекта недвижимости	здание
2.	Ранее присвоенный государственный учетный номер (инвентарный) здания, сооружения, объекта незавершенного строительства	—
3.	Кадастровый номер земельного участка (земельных участков), в границах которого (которых) расположены здание, сооружение, объект незавершенного	56:41:0103065:21, 56:41:0103065:38

КАРТА-ПЛАН ТЕРРИТОРИИ

Описание местоположения зданий, сооружений, объектов незавершенного строительства на земельном участке

1	2	3
	строительства	
4.	Уникальный учетный номер кадастрового квартала, в границах которого расположены здание, сооружение, объект незавершенного строительства	56:41:0103065
5.	Адрес здания, сооружения, объекта незавершенного строительства	—
5.1.	Сведения о местоположении здания, сооружения, объекта незавершенного строительства (при отсутствии адреса) в структурированном в соответствии с федеральной информационной адресной системой виде	Оренбургская область, г. Медногорск, ул. Гагарина, д. 20
5.2.	Дополнительные сведения о местоположении	—
6.	Иные сведения	Местоположение характерных точек границ объекта капитального строительства определено по результатам проведенной геодезической съемки, с учетом их фактического расположения на земельном участке. Ограничение прав и обременение объекта недвижимости не зарегистрировано.

3. Пояснения к сведениям об объекте недвижимости с кадастровым номером 56:41:0103065:1999 :

1. —

1. Сведения о характерных точках контура объекта недвижимости с кадастровым номером 56:41:0103065:2026

Система координат МСК-субъект 56

Зона № 3

Обозначение характерных точек контура	Содержатся в Едином государственном реестре недвижимости			Определены в ходе выполнения комплексных кадастровых работ			Метод определения координат	Формулы, примененные для расчета средней квадратической погрешности определения координат характерных точек границ (M _t), с подставленными в такие формулы значениями и итоговые (вычисленные) значения M _t , м
	Координаты, м		Радиус, м	Координаты, м		Радиус, м		
	X	Y	R	X	Y	R		
1	2	3	4	5	6	7	8	9
н2330	—	—	—	387122,87	3269864,30	—	Метод спутниковых геодезических измерений (определений)	$M_t = \sqrt{m_0^2 + m_1^2} = \sqrt{0,04^2 + 0,09^2} = 0,10$
н2340	—	—	—	387134,47	3269928,11	—	Метод спутниковых геодезических измерений (определений)	$M_t = \sqrt{m_0^2 + m_1^2} = \sqrt{0,04^2 + 0,09^2} = 0,10$
н2350	—	—	—	387121,09	3269930,54	—	Метод спутниковых геодезических	$M_t = \sqrt{m_0^2 + m_1^2} = \sqrt{0,04^2 + 0,09^2} = 0,10$

КАРТА-ПЛАН ТЕРРИТОРИИ

Описание местоположения зданий, сооружений, объектов незавершенного строительства на земельном участке

							измерений (определений)	
н2360	—	—	—	387109,48	3269866,74	—	Метод спутниковых геодезических измерений (определений)	$M_t = \sqrt{m_0^2 + m_1^2} = \sqrt{0,04^2 + 0,09^2} = 0,10$
н2330	—	—	—	387122,87	3269864,30	—	Метод спутниковых геодезических измерений (определений)	$M_t = \sqrt{m_0^2 + m_1^2} = \sqrt{0,04^2 + 0,09^2} = 0,10$

2. Сведения о характеристиках объекта недвижимости с кадастровым номером 56:41:0103065:2026

№ п/п	Наименование характеристики	Значение характеристики
1	2	3
1.	Вид объекта недвижимости	здание
2.	Ранее присвоенный государственный учетный номер (инвентарный) здания, сооружения, объекта незавершенного строительства	—
3.	Кадастровый номер земельного участка (земельных участков), в границах которого (которых) расположены здание, сооружение, объект незавершенного строительства	—
4.	Уникальный учетный номер кадастрового квартала, в границах которого расположены здание, сооружение, объект незавершенного строительства	56:41:0103065
5.	Адрес здания, сооружения, объекта незавершенного строительства	—
5.1.	Сведения о местоположении здания, сооружения, объекта незавершенного строительства (при отсутствии адреса) в структурированном в соответствии с федеральной информационной адресной системой виде	Оренбургская область, г. Медногорск, ул. Metallургов, д. 11
5.2.	Дополнительные сведения о местоположении	—
6.	Иные сведения	Местоположение характерных точек границ объекта капитального строительства определено по результатам проведенной геодезической съемки, с учетом их фактического расположения на земельном участке. Ограничение прав и обременение объекта недвижимости не зарегистрировано.

3. Пояснения к сведениям об объекте недвижимости с кадастровым номером 56:41:0103065:2026 :

1.	—
----	---

1. Сведения о характерных точках контура объекта недвижимости с кадастровым номером 56:41:0103065:2108

Система координат МСК-субъект 56	Зона № 3
----------------------------------	----------

КАРТА-ПЛАН ТЕРРИТОРИИ

Описание местоположения зданий, сооружений, объектов незавершенного строительства на земельном участке

Обозначение характерных точек контура	Содержатся в Едином государственном реестре недвижимости			Определены в ходе выполнения комплексных кадастровых работ			Метод определения координат	Формулы, примененные для расчета средней квадратической погрешности определения координат характерных точек границ (M _t), с подставленными в такие формулы значениями и итоговые (вычисленные) значения M _t , м
	Координаты, м		Радиус, м	Координаты, м		Радиус, м		
	X	Y	R	X	Y	R		
1	2	3	4	5	6	7	8	9
н2370	—	—	—	387170,46	3269896,82	—	Метод спутниковых геодезических измерений (определений)	$M_t = \sqrt{m_0^2 + m_1^2} = \sqrt{0,04^2 + 0,09^2} = 0,10$
н2380	—	—	—	387183,19	3269898,58	—	Метод спутниковых геодезических измерений (определений)	$M_t = \sqrt{m_0^2 + m_1^2} = \sqrt{0,04^2 + 0,09^2} = 0,10$
н2390	—	—	—	387174,31	3269962,74	—	Метод спутниковых геодезических измерений (определений)	$M_t = \sqrt{m_0^2 + m_1^2} = \sqrt{0,04^2 + 0,09^2} = 0,10$
н2400	—	—	—	387161,58	3269960,98	—	Метод спутниковых геодезических измерений (определений)	$M_t = \sqrt{m_0^2 + m_1^2} = \sqrt{0,04^2 + 0,09^2} = 0,10$
н2370	—	—	—	387170,46	3269896,82	—	Метод спутниковых геодезических измерений (определений)	$M_t = \sqrt{m_0^2 + m_1^2} = \sqrt{0,04^2 + 0,09^2} = 0,10$

2. Сведения о характеристиках объекта недвижимости с кадастровым номером 56:41:0103065:2108

№ п/п	Наименование характеристики	Значение характеристики
1	2	3
1.	Вид объекта недвижимости	здание
2.	Ранее присвоенный государственный учетный номер (инвентарный) здания, сооружения, объекта незавершенного строительства	—

КАРТА-ПЛАН ТЕРРИТОРИИ

Описание местоположения зданий, сооружений, объектов незавершенного строительства на земельном участке

1	2	3
3.	Кадастровый номер земельного участка (земельных участков), в границах которого (которых) расположены здание, сооружение, объект незавершенного строительства	56:41:0103065:42
4.	Уникальный учетный номер кадастрового квартала, в границах которого расположены здание, сооружение, объект незавершенного строительства	56:41:0103065
5.	Адрес здания, сооружения, объекта незавершенного строительства	—
5.1.	Сведения о местоположении здания, сооружения, объекта незавершенного строительства (при отсутствии адреса) в структурированном в соответствии с федеральной информационной адресной системой виде	Оренбургская область, г. Медногорск, ул. Metallургов, д. 7
5.2.	Дополнительные сведения о местоположении	—
6.	Иные сведения	Местоположение характерных точек границ объекта капитального строительства определено по результатам проведенной геодезической съемки, с учетом их фактического расположения на земельном участке. Ограничение прав и обременение объекта недвижимости не зарегистрировано.

3. Пояснения к сведениям об объекте недвижимости с кадастровым номером 56:41:0103065:2108 :

1.	—
----	---

1. Сведения о характерных точках контура объекта недвижимости с кадастровым номером 56:41:0103065:2109

Система координат МСК-субъект 56 Зона № 3

Обозначение характерных точек контура	Содержатся в Едином государственном реестре недвижимости			Определены в ходе выполнения комплексных кадастровых работ			Метод определения координат	Формулы, примененные для расчета средней квадратической погрешности определения координат характерных точек границ (M_t), с подставленными в такие формулы значениями и итоговые (вычисленные) значения M_t , м
	Координаты, м		Радиус, м	Координаты, м		Радиус, м		
	X	Y	R	X	Y	R		
1	2	3	4	5	6	7	8	9
н1500	—	—	—	387037,76	3269855,61	—	Метод спутниковых геодезических измерений (определений)	$M_t = \sqrt{m_0^2 + m_1^2} = \sqrt{0,04^2 + 0,09^2} = 0,10$
н1510	—	—	—	387094,99	3269859,69	—	Метод спутниковых геодезических измерений (определений)	$M_t = \sqrt{m_0^2 + m_1^2} = \sqrt{0,04^2 + 0,09^2} = 0,10$

КАРТА-ПЛАН ТЕРРИТОРИИ

Описание местоположения зданий, сооружений, объектов незавершенного строительства на земельном участке

н152О	—	—	—	387094,15	3269871,40	—	Метод спутниковых геодезических измерений (определений)	$M_t = \sqrt{m_0^2 + m_1^2} = \sqrt{0,04^2 + 0,09^2} = 0,10$
н153О	—	—	—	387036,93	3269867,31	—	Метод спутниковых геодезических измерений (определений)	$M_t = \sqrt{m_0^2 + m_1^2} = \sqrt{0,04^2 + 0,09^2} = 0,10$
н150О	—	—	—	387037,76	3269855,61	—	Метод спутниковых геодезических измерений (определений)	$M_t = \sqrt{m_0^2 + m_1^2} = \sqrt{0,04^2 + 0,09^2} = 0,10$

2. Сведения о характеристиках объекта недвижимости с кадастровым номером 56:41:0103065:2109

№ п/п	Наименование характеристики	Значение характеристики
1	2	3
1.	Вид объекта недвижимости	здание
2.	Ранее присвоенный государственный учетный номер (инвентарный) здания, сооружения, объекта незавершенного строительства	—
3.	Кадастровый номер земельного участка (земельных участков), в границах которого (которых) расположены здание, сооружение, объект незавершенного строительства	56:41:0103065:43
4.	Уникальный учетный номер кадастрового квартала, в границах которого расположены здание, сооружение, объект незавершенного строительства	56:41:0103065
5.	Адрес здания, сооружения, объекта незавершенного строительства	—
5.1.	Сведения о местоположении здания, сооружения, объекта незавершенного строительства (при отсутствии адреса) в структурированном в соответствии с федеральной информационной адресной системой виде	Оренбургская область, г Медногорск, ул Metallургов, д 13
5.2.	Дополнительные сведения о местоположении	—
6.	Иные сведения	Местоположение характерных точек границ объекта капитального строительства определено по результатам проведенной геодезической съемки, с учетом их фактического расположения на земельном участке. Ограничение прав и обременение объекта недвижимости не зарегистрировано.

3. Пояснения к сведениям об объекте недвижимости с кадастровым номером 56:41:0103065:2109 :

1.	—
----	---

КАРТА-ПЛАН ТЕРРИТОРИИ

Сведения о зданиях, сооружениях, объектах незавершенного строительства, необходимые для исправления реестровых ошибок в сведениях об описании их местоположения

1. Сведения о характерных точках контура _____ здание _____ с кадастровым номером 56:41:0103065:1778

вид объекта недвижимости (здание, сооружение, объект незавершенного строительства)

Система координат МСК-субъект 56

Зона № 3

Обозначение характерных точек контура	Содержатся в Едином государственном реестре недвижимости			Определены в ходе выполнения комплексных кадастровых работ			Метод определения координат	Формулы, примененные для расчета средней квадратической погрешности определения координат характерных точек границ (M _t), с подставленными в такие формулы значениями и итоговые (вычисленные) значения M _t , м
	Координаты, м		Радиус, м	Координаты, м		Радиус, м		
	X	Y	R	X	Y	R		
1	2	3	4	5	6	7	8	9
н266О	—	—	—	386944,33	3270196,7 9	—	Метод спутниковых геодезических измерений (определений)	$M_t = \sqrt{m_0^2 + m_1^2} = \sqrt{0,04^2 + 0,09^2} = 0,10$
н267О	—	—	—	386986,85	3270235,3 9	—	Метод спутниковых геодезических измерений (определений)	$M_t = \sqrt{m_0^2 + m_1^2} = \sqrt{0,04^2 + 0,09^2} = 0,10$
н268О	—	—	—	386979,03	3270244,0 1	—	Метод спутниковых геодезических измерений (определений)	$M_t = \sqrt{m_0^2 + m_1^2} = \sqrt{0,04^2 + 0,09^2} = 0,10$
н269О	—	—	—	386936,50	3270205,4 1	—	Метод спутниковых геодезических измерений (определений)	$M_t = \sqrt{m_0^2 + m_1^2} = \sqrt{0,04^2 + 0,09^2} = 0,10$
н266О	—	—	—	386944,33	3270196,7 9	—	Метод спутниковых геодезических измерений (определений)	$M_t = \sqrt{m_0^2 + m_1^2} = \sqrt{0,04^2 + 0,09^2} = 0,10$
5	386944,55	3270195,85	—	—	—	—	Метод спутниковых геодезических измерений (определений)	$M_t = \sqrt{m_0^2 + m_1^2} = \sqrt{0,04^2 + 0,09^2} = 0,10$
6	386986,96	3270234,66	—	—	—	—	Метод спутниковых геодезических измерений (определений)	$M_t = \sqrt{m_0^2 + m_1^2} = \sqrt{0,04^2 + 0,09^2} = 0,10$

КАРТА-ПЛАН ТЕРРИТОРИИ

Сведения о зданиях, сооружениях, объектах незавершенного строительства, необходимые для исправления реестровых ошибок в сведениях об описании их местоположения

							измерений (определений)	
7	386986,70	3270234,97	—	—	—	—	Метод спутниковых геодезических измерений (определений)	$M_t = \sqrt{m_0^2 + m_1^2} = \sqrt{0,04^2 + 0,09^2} = 0,10$
8	386990,40	3270238,33	—	—	—	—	Метод спутниковых геодезических измерений (определений)	$M_t = \sqrt{m_0^2 + m_1^2} = \sqrt{0,04^2 + 0,09^2} = 0,10$
9	386999,10	3270229,00	—	—	—	—	Метод спутниковых геодезических измерений (определений)	$M_t = \sqrt{m_0^2 + m_1^2} = \sqrt{0,04^2 + 0,09^2} = 0,10$
10	387013,72	3270242,26	—	—	—	—	Метод спутниковых геодезических измерений (определений)	$M_t = \sqrt{m_0^2 + m_1^2} = \sqrt{0,04^2 + 0,09^2} = 0,10$
11	387000,20	3270256,69	—	—	—	—	Метод спутниковых геодезических измерений (определений)	$M_t = \sqrt{m_0^2 + m_1^2} = \sqrt{0,04^2 + 0,09^2} = 0,10$
12	386982,16	3270240,37	—	—	—	—	Метод спутниковых геодезических измерений (определений)	$M_t = \sqrt{m_0^2 + m_1^2} = \sqrt{0,04^2 + 0,09^2} = 0,10$
13	386979,24	3270243,80	—	—	—	—	Метод спутниковых геодезических измерений (определений)	$M_t = \sqrt{m_0^2 + m_1^2} = \sqrt{0,04^2 + 0,09^2} = 0,10$
14	386936,83	3270204,96	—	—	—	—	Метод спутниковых геодезических измерений (определений)	$M_t = \sqrt{m_0^2 + m_1^2} = \sqrt{0,04^2 + 0,09^2} = 0,10$

КАРТА-ПЛАН ТЕРРИТОРИИ**Сведения о зданиях, сооружениях, объектах незавершенного строительства, необходимые для исправления реестровых ошибок в сведениях об описании их местоположения****2. Другие сведения об объекте недвижимости с кадастровым номером 56:41:0103065:1778**

1. Местоположение и площадь границ объекта капитального строительства уточнено для исправления реестровой ошибки, в соответствии с фактическим местоположением на местности, согласно требованиям статьи 42.8 Федерального закона от 24.07.2007 № 221-ФЗ «О кадастровой деятельности»

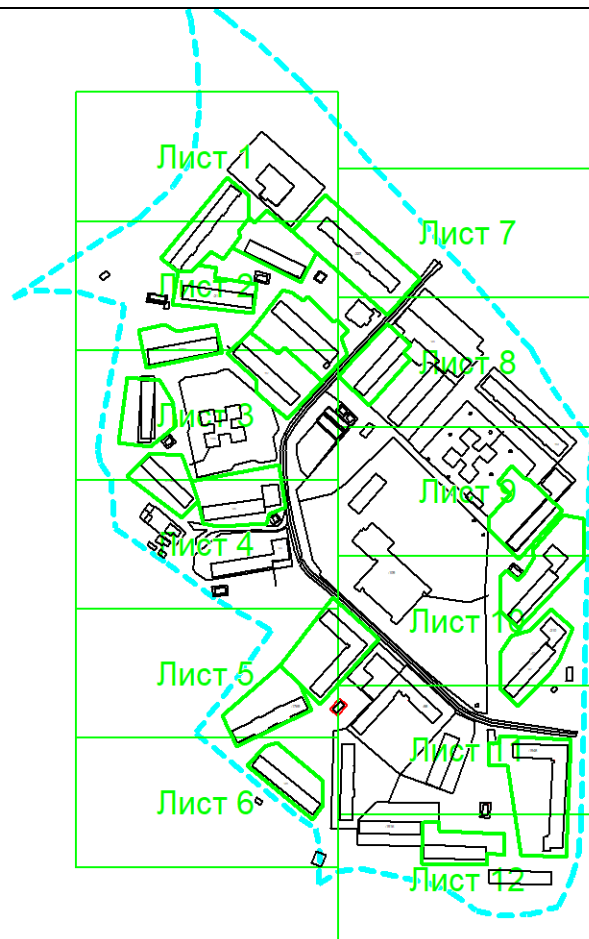
3. Пояснения к сведениям об объекте недвижимости с кадастровым номером 56:41:0103065:1778

1. —

КАРТА-ПЛАН ТЕРРИТОРИИ

Схема границ земельных участков

Основной лист



Масштаб 1: 6993

Условные обозначения:



– область выносного листа,

23

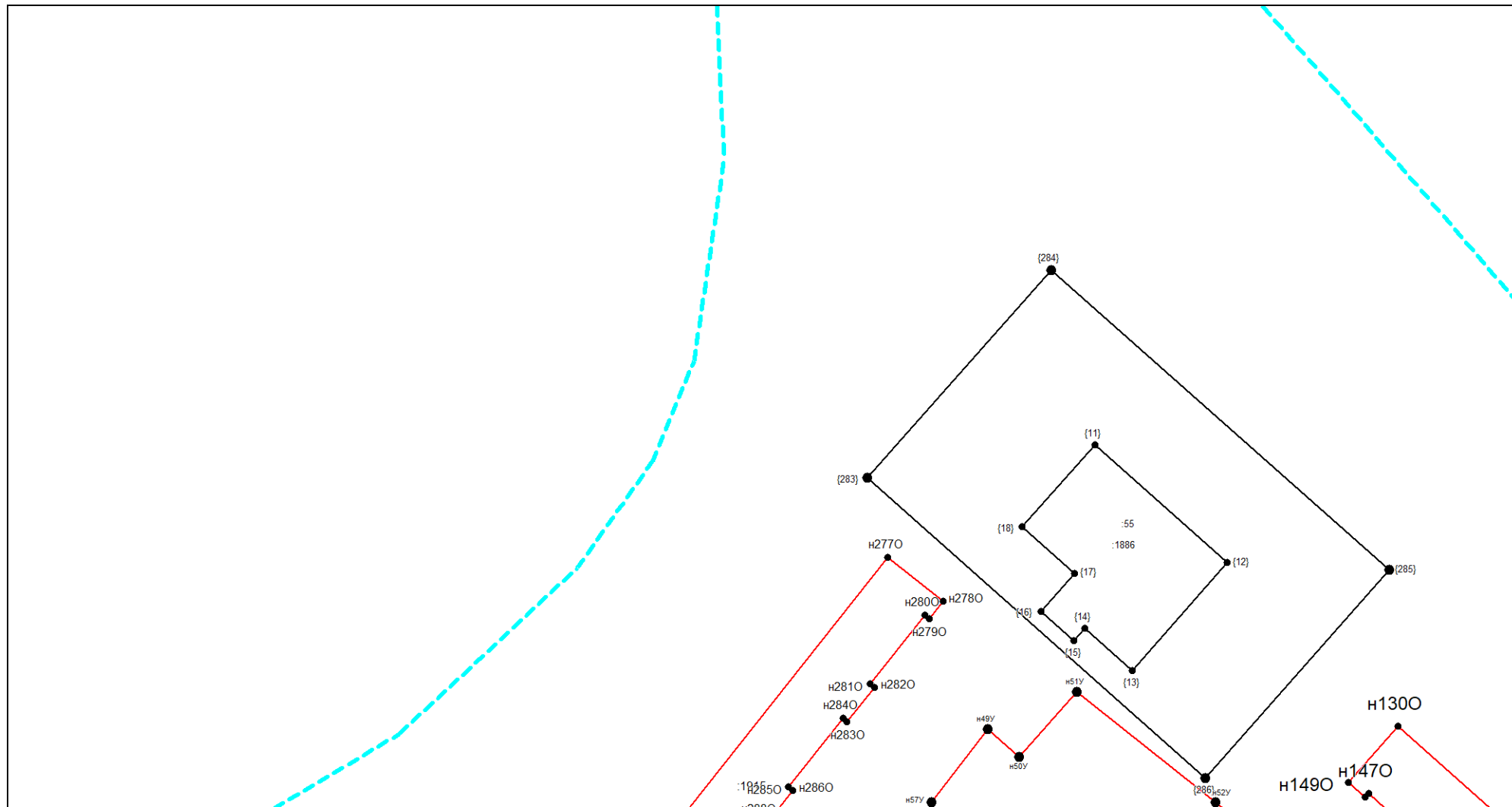
– номер выносного листа.

Остальные обозначения приведены на отдельной странице в конце раздела.

КАРТА-ПЛАН ТЕРРИТОРИИ

Схема границ земельных участков

Выносной лист №1



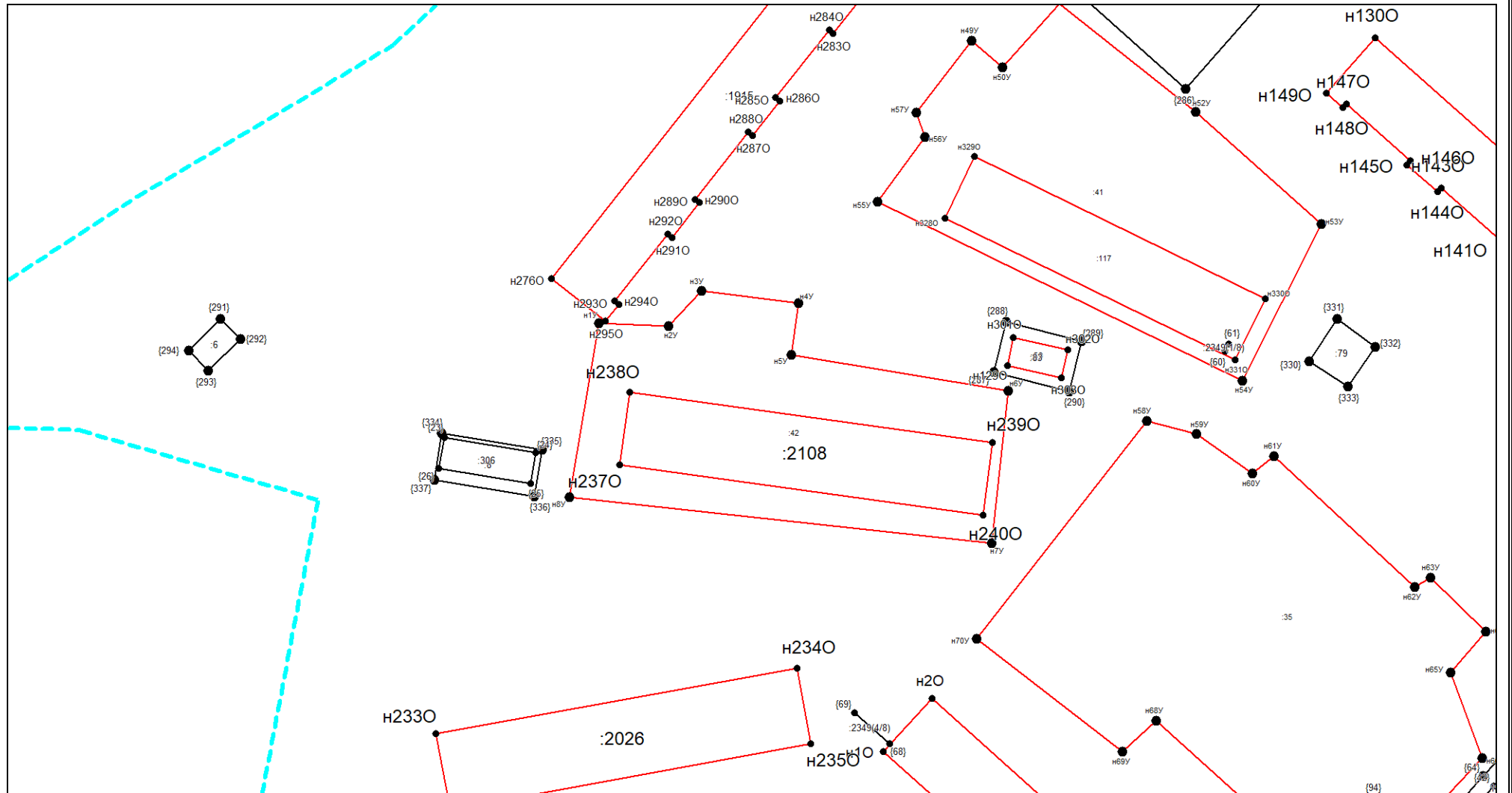
Масштаб 1:1000

Условные обозначения приведены на отдельной странице в конце раздела.

КАРТА-ПЛАН ТЕРРИТОРИИ

Схема границ земельных участков

Выносной лист №2



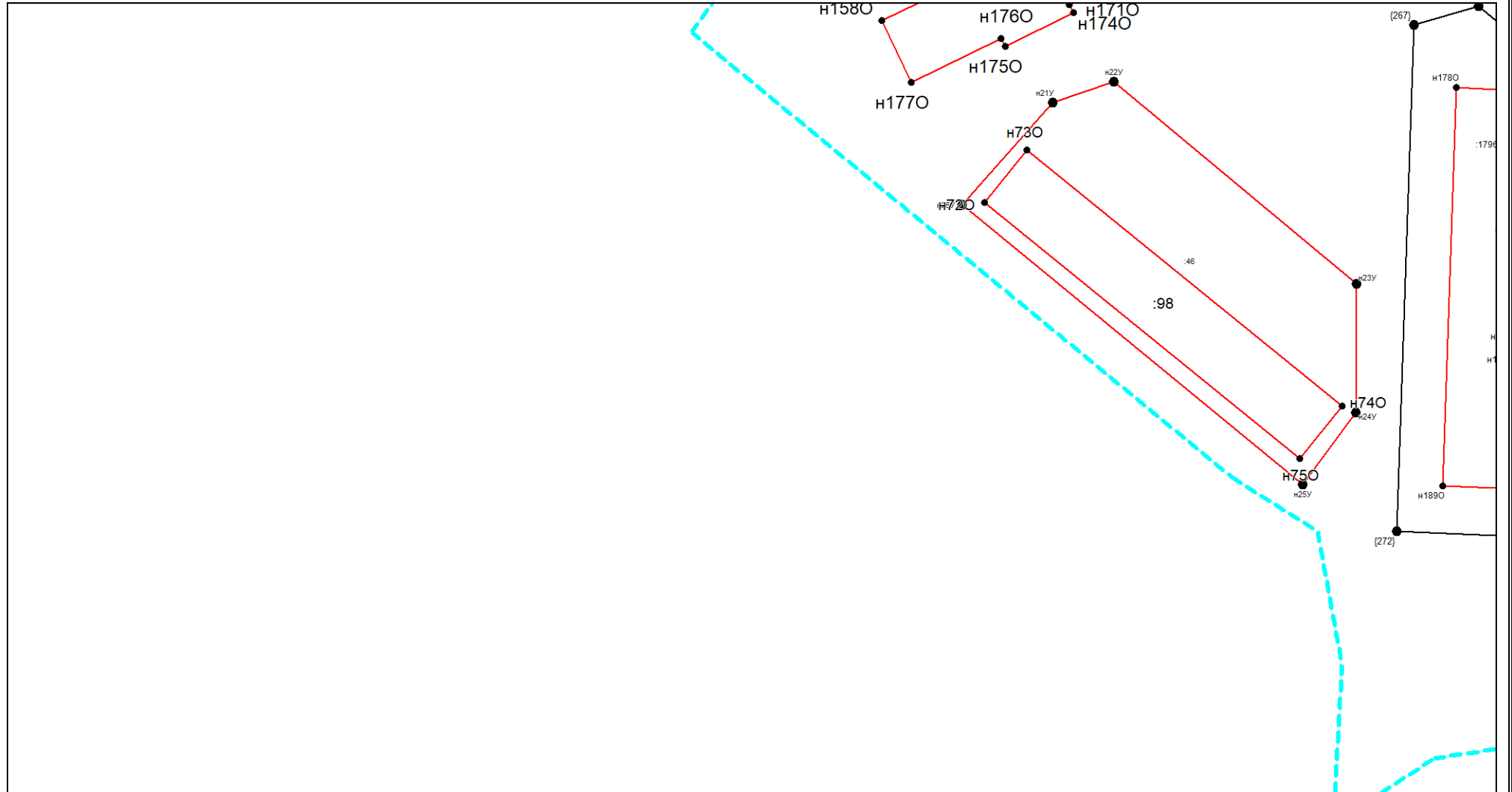
Масштаб 1:1000

Условные обозначения приведены на отдельной странице в конце раздела.

КАРТА-ПЛАН ТЕРРИТОРИИ

Схема границ земельных участков

Выносной лист №6



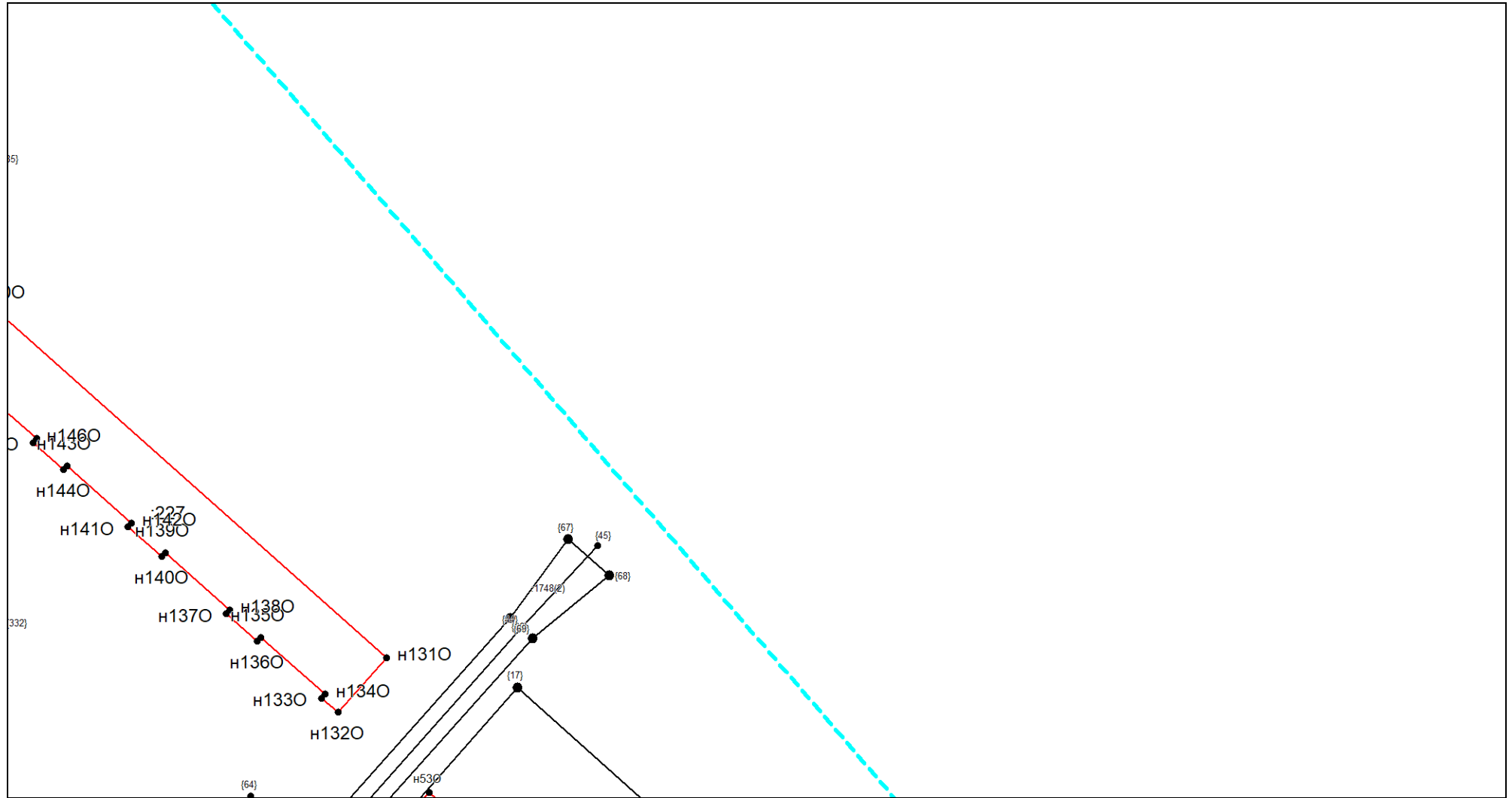
Масштаб 1:1000

Условные обозначения приведены на отдельной странице в конце раздела.

КАРТА-ПЛАН ТЕРРИТОРИИ

Схема границ земельных участков

Выносной лист №7



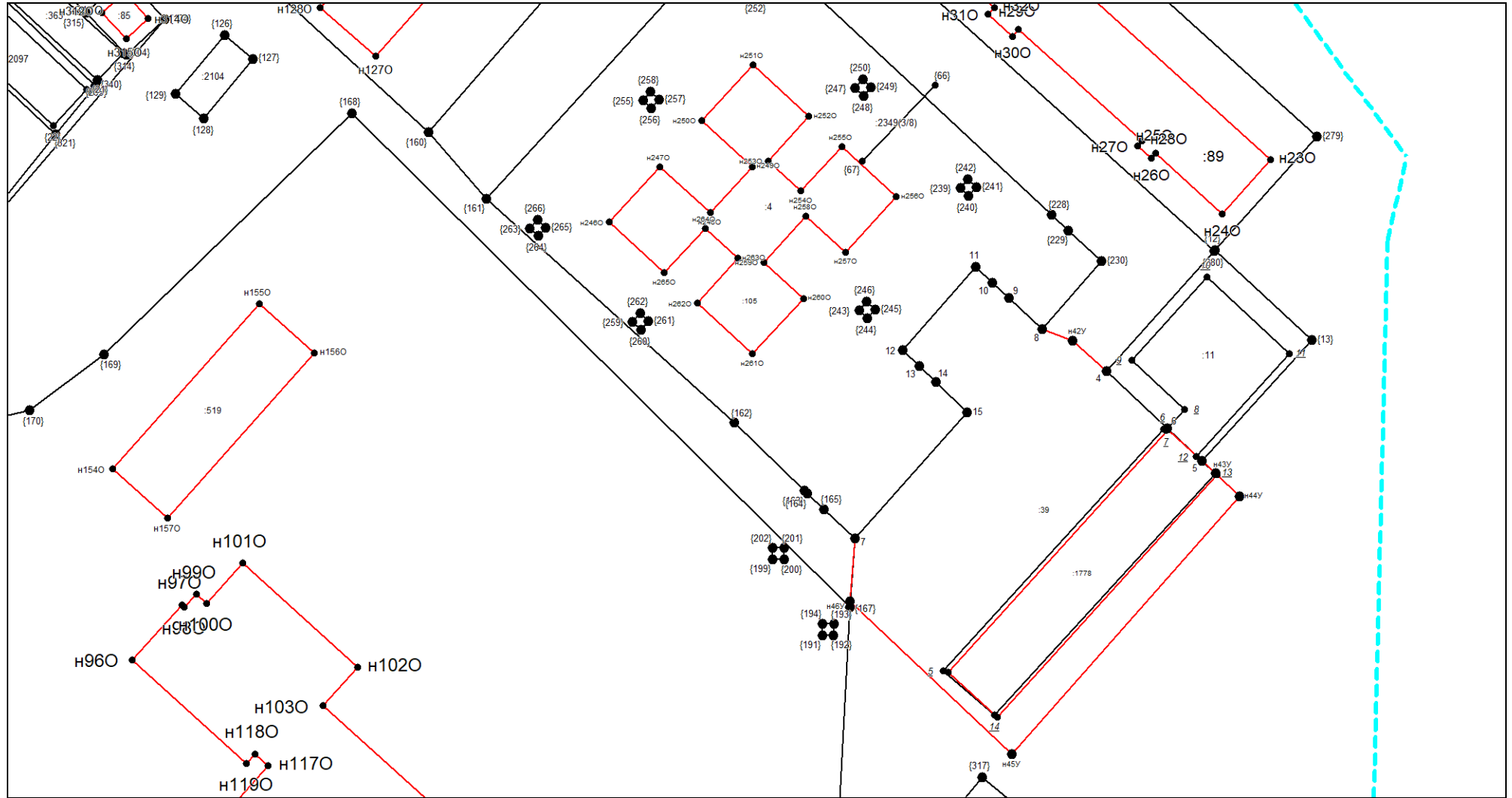
Масштаб 1:1000

Условные обозначения приведены на отдельной странице в конце раздела.

КАРТА-ПЛАН ТЕРРИТОРИИ

Схема границ земельных участков

Выносной лист №9



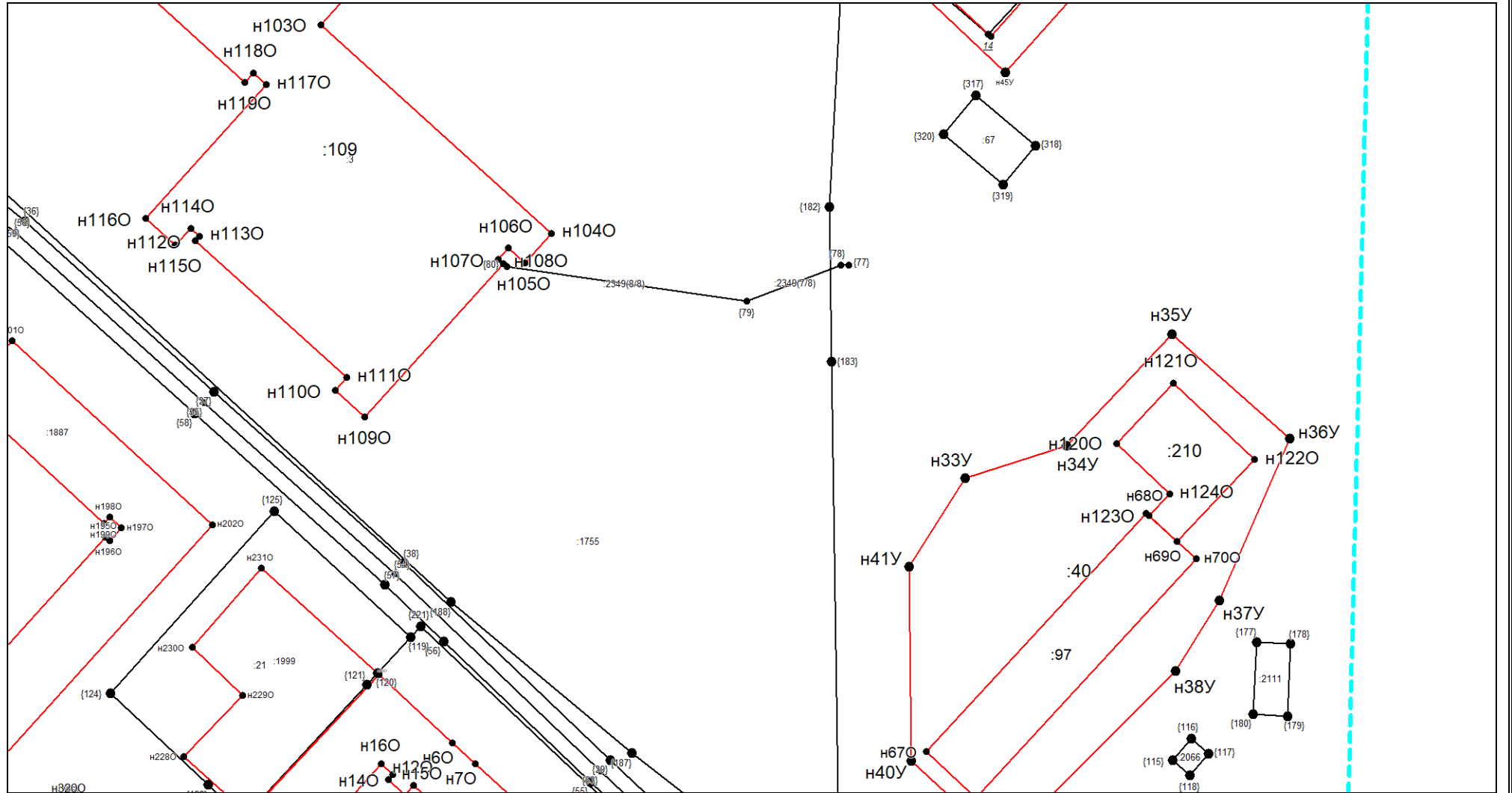
Масштаб 1:1000

Условные обозначения приведены на отдельной странице в конце раздела.

КАРТА-ПЛАН ТЕРРИТОРИИ

Схема границ земельных участков

Выносной лист №10



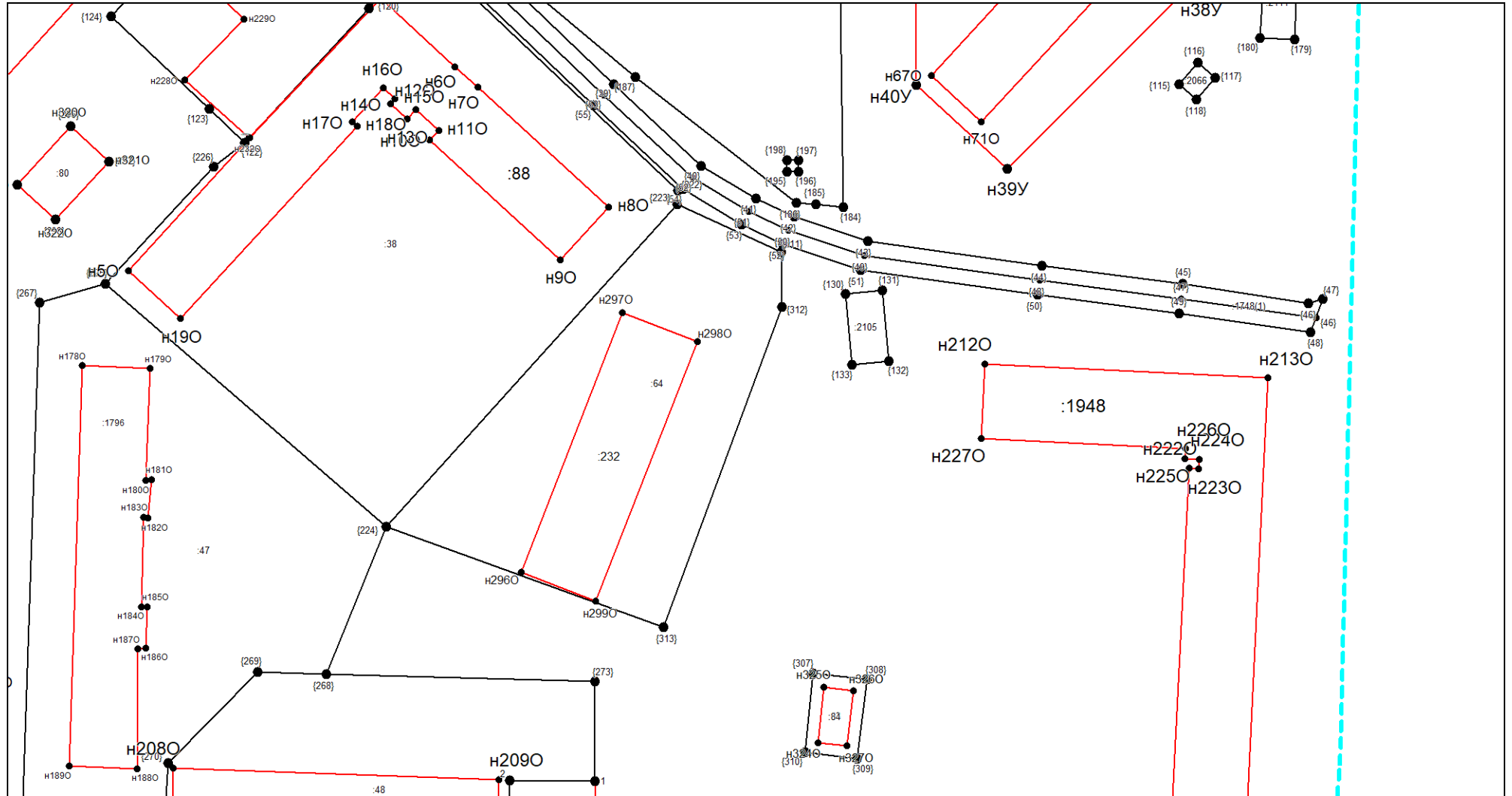
Масштаб 1:1000

Условные обозначения приведены на отдельной странице в конце раздела.

КАРТА-ПЛАН ТЕРРИТОРИИ

Схема границ земельных участков

Выносной лист №11



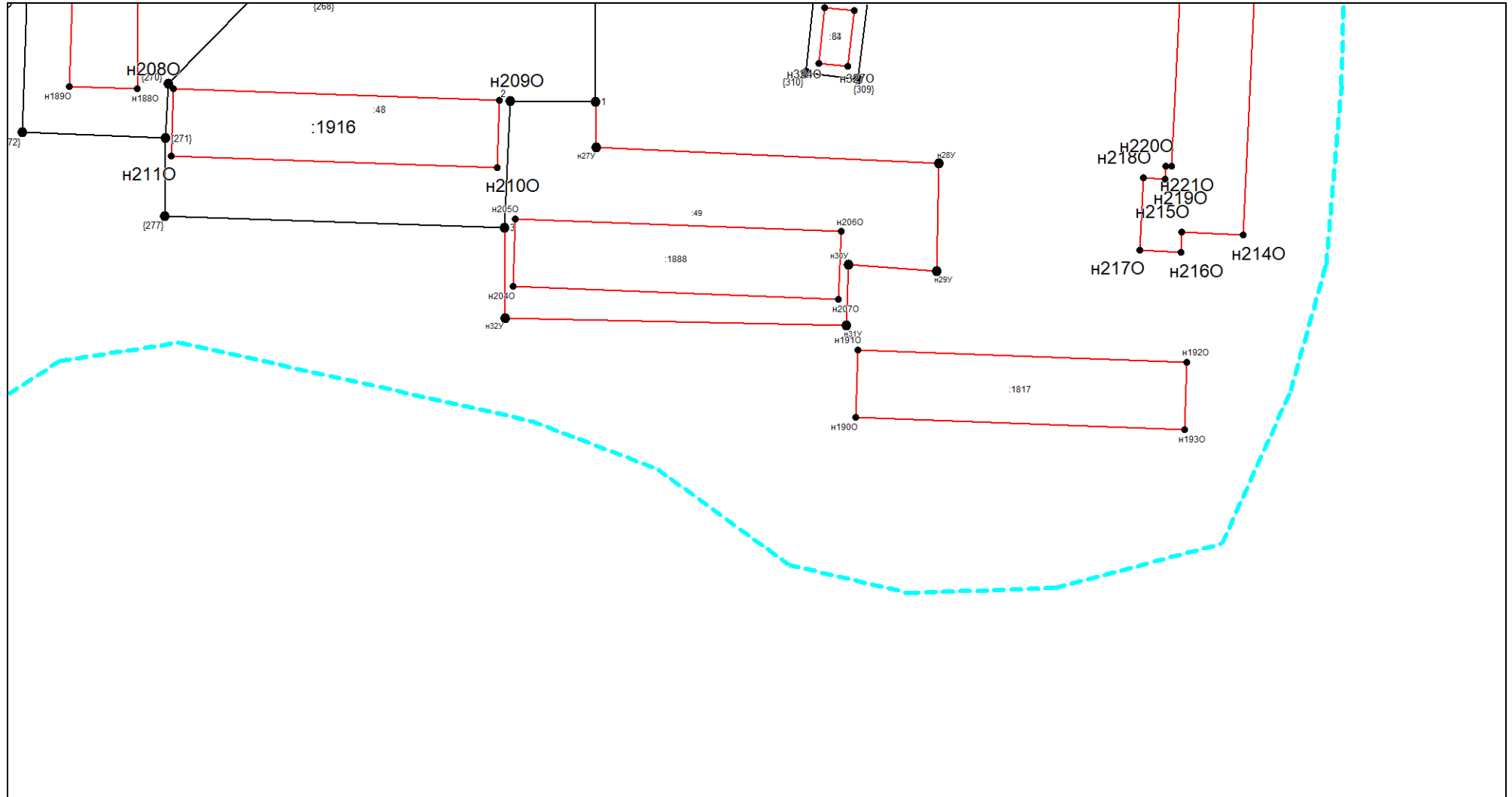
Масштаб 1:1000

Условные обозначения приведены на отдельной странице в конце раздела.

КАРТА-ПЛАН ТЕРРИТОРИИ

Схема границ земельных участков

Выносной лист №12



Масштаб 1:1000

Условные обозначения приведены на отдельной странице в конце раздела.

КАРТА-ПЛАН ТЕРРИТОРИИ

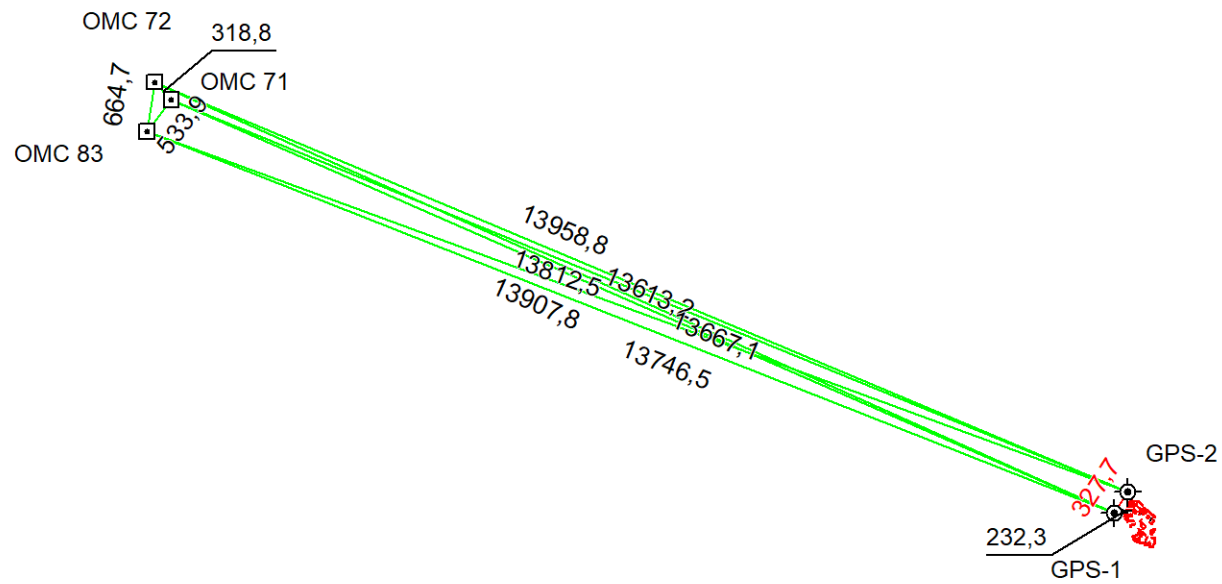
Схема границ земельных участков

Условные обозначения:

—	– существующая часть границы земельного участка,
—	– вновь образованная или уточненная часть границы земельного участка,
●	– характерная точка границы земельного участка,
—	– часть контура здания, сооружения, объекта незавершенного строительства, образованного проекцией существующего наземного конструктивного элемента здания, сооружения, объекта незавершенного строительства,
—	– часть контура здания, сооружения, объекта незавершенного строительства, образованного проекцией вновь образованного наземного конструктивного элемента здания, сооружения, объекта незавершенного строительства,
- - - - -	– часть контура здания, сооружения, объекта незавершенного строительства, образованного проекцией существующего надземного конструктивного элемента здания, сооружения, объекта незавершенного строительства,
- - - - -	– часть контура здания, сооружения, объекта незавершенного строительства, образованного проекцией вновь образованного надземного конструктивного элемента здания, сооружения, объекта незавершенного строительства,
- - - - -	– часть контура здания, сооружения, объекта незавершенного строительства, образованного проекцией существующего подземного конструктивного элемента здания, сооружения, объекта незавершенного строительства,
- - - - -	– часть контура здания, сооружения, объекта незавершенного строительства, образованного проекцией вновь образованного подземного конструктивного элемента здания, сооружения, объекта незавершенного строительства,
●	– характерная точка контура здания,

КАРТА-ПЛАН ТЕРРИТОРИИ

Схема геодезических построений







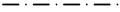

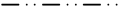









Условные обозначения приведены на отдельной странице в конце раздела.

КАРТА-ПЛАН ТЕРРИТОРИИ

Схема геодезических построений

Условные обозначения:

	– существующая часть границы земельного участка,		– вновь образованная или уточненная часть границы земельного участка,
	– характерная точка границы земельного участка,		– характерная точка контура здания,
	– часть контура здания, сооружения, объекта незавершенного строительства, образованного проекцией существующего наземного конструктивного элемента здания, сооружения, объекта незавершенного строительства,		– часть контура здания, сооружения, объекта незавершенного строительства, образованного проекцией вновь образованного наземного конструктивного элемента здания, сооружения, объекта незавершенного строительства,
	– часть контура здания, сооружения, объекта незавершенного строительства, образованного проекцией существующего надземного конструктивного элемента здания, сооружения, объекта незавершенного строительства,		– часть контура здания, сооружения, объекта незавершенного строительства, образованного проекцией вновь образованного надземного конструктивного элемента здания, сооружения, объекта незавершенного строительства,
	– часть контура здания, сооружения, объекта незавершенного строительства, образованного проекцией существующего подземного конструктивного элемента здания, сооружения, объекта незавершенного строительства,		– часть контура здания, сооружения, объекта незавершенного строительства, образованного проекцией вновь образованного подземного конструктивного элемента здания, сооружения, объекта незавершенного строительства,
	– пункт государственной геодезической сети,		– пункт опорной межевой сети,
	– направления геодезических построений при создании съемочного обоснования,		– направления геодезических построений при определении координат характерных точек границ земельного участка,
	контур здания, сооружения, объекта незавершенного строительства, размеры которого не могут быть переданы в масштабе графической части		контур сооружения, объекта незавершенного строительства, представляющий собой окружность, размеры которой не могут быть переданы в масштабе графической части

АКТ СОГЛАСОВАНИЯ местоположения границ земельных участков при выполнении комплексных кадастровых работ

Российская Федерация, Оренбургская область, г. Медногорск, 56:41:0103065

наименование субъекта Российской Федерации, муниципального образования, населенного пункта, уникальные учетные номера кадастровых кварталов, а также иные сведения, позволяющие определить местоположение территории, на которой выполняются комплексные кадастровые работы

№ п/п	Обозначение части (характерной точки) границы		Результат согласования (согласовано/ спорное)	Кадастровые номера или обозначения смежных земельных участков	Сведения о лице, представившем возражения	Реквизиты вступившего в законную силу судебного акта
	от т.	до т.				
1			3	4	5	6
1.	н58У	н58У	согласовано	56:41:0103065:35 —	— —	— —
2.	8	4	согласовано	56:41:0103065:39 —	— —	— —
3.	4	5	согласовано	56:41:0103065:39 56:41:0103065:11	— —	— —
4.	5	7	согласовано	56:41:0103065:39 —	— —	— —
5.	7	—	согласовано	56:41:0103065:39 56:41:0103065:2110	— —	— —
6.	7	8	согласовано	56:41:0103065:39 56:41:0103065:4	— —	— —
7.	н33У	н33У	согласовано	56:41:0103065:40 —	— —	— —
8.	н49У	н49У	согласовано	56:41:0103065:41 —	— —	— —
9.	н1У	н1У	согласовано	56:41:0103065:42 —	— —	— —
10.	н9У	н9У	согласовано	56:41:0103065:43 —	— —	— —
11.	н15У	н15У	согласовано	56:41:0103065:44 —	— —	— —
12.	н21У	н21У	согласовано	56:41:0103065:46 —	— —	— —
13.	1	3	согласовано	56:41:0103065:49 —	— —	— —
14.	3	1	согласовано	56:41:0103065:49 56:41:0103065:48	— —	— —

АКТ СОГЛАСОВАНИЯ
местоположения границ земельных участков при выполнении комплексных кадастровых работ
Российская Федерация, Оренбургская область, г. Медногорск, 56:41:0103065

наименование субъекта Российской Федерации, муниципального образования, населенного пункта, уникальные учетные номера кадастровых кварталов, а также иные сведения, позволяющие определить местоположение территории, на которой выполняются комплексные кадастровые работы

1			3	4	5	6
15.	19	—	согласовано	56:41:0103065:50	—	—
				56:41:0103065:1748(2)	—	—
16.	19	16	согласовано	56:41:0103065:50	—	—
				—	—	—
17.	16	—	согласовано	56:41:0103065:50	—	—
				56:41:0103065:1716	—	—
18.	16	18	согласовано	56:41:0103065:50	—	—
				—	—	—
19.	18	17	согласовано	56:41:0103065:50	—	—
				56:41:0103065:1716	—	—
20.	17	22	согласовано	56:41:0103065:50	—	—
				—	—	—
21.	22	21	согласовано	56:41:0103065:50	—	—
				56:41:0103065:52	—	—
22.	21	20	согласовано	56:41:0103065:50	—	—
				56:41:0103065:2110	—	—
23.	20	19	согласовано	56:41:0103065:50	—	—
				—	—	—

Председатель согласительной комиссии: _____
м.п. (подпись) (фамилия, инициалы)