

# **КАРТА-ПЛАН ТЕРРИТОРИИ**

## КАРТА-ПЛАН ТЕРРИТОРИИ

## Содержание

№ п/п	Разделы карта-плана территории	Номера листов
<b>1</b>	<b>2</b>	<b>3</b>
1	Пояснительная записка	2
2	Сведения о пунктах геодезической сети и средствах измерений	6
3	Сведения об уточняемых земельных участках	8
4	Сведения об уточняемых земельных участках необходимых для исправления реестровых ошибок	12
5	Описание местоположения строения на земельном участке	18
6	Схема границ земельных участков	63
7	Схема геодезических построений	91
8	Акт согласования местоположения границ земельных участков	
9	Приложение	
—	<i>Заявление о предоставлении в пользование документов государственного фонда данных, полученных в результате проведения землеустройства №318 от 17.11.2020</i>	—

## Пояснительная записка

**1. Сведения о территории выполнения комплексных кадастровых работ:** *Российская Федерация, Оренбургская область, г. Медногорск, 56:41:0102061*

(наименование субъекта Российской Федерации, муниципального образования, населенного пункта, уникальные учетные номера кадастровых кварталов, иные сведения, позволяющие определить местоположение территории, на которой выполняются комплексные кадастровые работы, например, наименование садоводческого или огороднического некоммерческого товарищества, гаражного кооператива, элемента планировочной структуры)

**2. Основания выполнения комплексных кадастровых работ:**

Наименование, дата и номер документа, на основании которого выполняются комплексные кадастровые работы:  
*Муниципальный контракт от 05.05.2023 №34/2023-16*

**3. Дата подготовки карты-плана территории** *28 июля 2023 г.***4. Сведения о заказчике(ах) комплексных кадастровых работ:**

В отношении юридического лица, органа местного самоуправления муниципального района, муниципального округа или городского округа либо уполномоченного исполнительного органа государственной власти субъекта Российской Федерации:

полное или сокращенное (в случае, если имеется) наименование: *Муниципальное учреждение Администрация г. Медногорска*  
основной государственный регистрационный номер: *1025600755058*  
идентификационный номер налогоплательщика: *5606001805*

В отношении физического лица или представителя физических или юридических лиц:

фамилия, имя, отчество (последнее - при наличии): —

**КАРТА-ПЛАН ТЕРРИТОРИИ**

страховой номер индивидуального лицевого счета в системе обязательного пенсионного страхования Российской Федерации (СНИЛС): —

Наименование и реквизиты документа, подтверждающие полномочия представителя заказчика(ов) комплексных кадастровых работ:

—

Адрес электронной почты (для направления уведомления о результатах внесения сведений в Единый государственный реестр недвижимости): —

**5. Сведения об исполнителе комплексных кадастровых работ:**

Полное или сокращенное (в случае, если имеется) наименование и адрес юридического лица, с которым заключен государственный или муниципальный контракт либо договор подряда на выполнение комплексных кадастровых работ: *ООО "НПО"Азимут", 460052, г. Оренбург, ул. Родимцева, д. 1, кв. 1*

Фамилия, имя, отчество кадастрового инженера (последнее - при наличии): *Решетова Елена Анатольевна* и основной государственный регистрационный номер кадастрового инженера индивидуального предпринимателя (ОГРНИП): —

Страховой номер индивидуального лицевого счета в системе обязательного пенсионного страхования Российской Федерации (СНИЛС) кадастрового инженера: *109-639-45686*

Уникальный реестровый номер кадастрового инженера в реестре саморегулируемой организации кадастровых инженеров и дата внесения сведений о физическом лице в такой реестр: *731 29 сентября 2016 г.*

Полное или (в случае, если имеется) сокращенное наименование саморегулируемой организации кадастровых инженеров, членом которой является кадастровый инженер: *Некоммерческая саморегулируемая организации Ассоциация "Гильдия кадастровых инженеров"*

Контактный телефон: *+79226248554*

Почтовый адрес и адрес электронной почты, по которым осуществляется связь с кадастровым инженером: *460052, г. Оренбург, ул. Родимцева, д. 1, кв. 1, azimuth56@list.ru*

**6. Перечень документов, использованных при подготовке карты-плана территории:**

№ п/п	Реквизиты документа				
	Вид	Дата	Номер	Наименование	Иные сведения
1	2	3	4	5	6
1	—	26.05.2023	КУВИ-001/2023-121633761	Кадастровый план территории	—
2	Заявление	17.11.2020	318	Заявление о предоставлении в пользование документов государственного фонда данных, полученных в результате проведения землеустройства	включен в приложение
3	Генеральный план	28.04.2022	ГГ-200-ГП-ПЗиЗ-изм	Генеральный план муниципального образования г. Медногорск	—

**КАРТА-ПЛАН ТЕРРИТОРИИ**

1	2	3	4	5	6
4	Правила землепользован ия и застройки	19.01.2023	б/н	Правила землепользования и застройки муниципального образования город Медногорск	—

## КАРТА-ПЛАН ТЕРРИТОРИИ

### 7. Пояснения к карте-плану территории:

#### 1. Пояснения к разделам

Карта-план территории подготовлен в результате выполнения комплексных кадастровых работ на территории кадастрового квартала 56:41:0102061 в соответствии с муниципальным контрактом № 34/2023-16 от 05.05.2023. Карта план территории подготовлен на основании кадастрового плана территории кадастрового квартала 56:41:0102061, выписок ЕГРН об объектах недвижимости.

По сведениям ЕГРН в кадастровом квартале 56:41:0102061 содержатся сведения о 69 земельных участках и 93 объектах капитального строительства.

#### 2. Сведения об уточняемых земельных участках

В результате выполнения комплексных работ проведена геодезическая съемка земельных участков и объектов капитального строительства, расположенных в границах вышеуказанного квартала. В результате анализа сведений ЕГРН был уточнен 1 ранее учтенный земельный участок, сведения о границах которого не внесены в ЕГРН в кадастровом квартале 56:41:0102061.

Согласно карте территориального зонирования, уточняемые земельные участки расположены в территориальной зоне Ж1 (Зона застройки индивидуальными жилыми домами). Согласно таблицы действующих правил для вида разрешенного использования - индивидуальное жилищное строительство, минимальный размер земельного участка - 600 кв.м., максимальный размер земельного участка – 2000 кв.м.

Сведения о виде разрешенного использования уточняемых земельных участков соответствуют сведениям ЕГРН.

При выполнении комплексных кадастровых работ, площади уточняемых земельных участков определялись с учетом требований действующего законодательства. В соответствии с положениями ч. 3 ст. 42.1 от 13.07.2015 № 218-ФЗ "О государственной регистрации недвижимости" площадь уточняемого земельного участка не должна быть:

- 1) меньше площади земельного участка, сведения о которой относительно этого земельного участка содержатся в ЕГРН, более чем на 10%;
- 2) больше площади земельного участка, сведения о которой относительно данного земельного участка содержатся в ЕГРН, более чем на величину превышающую предельного минимального размера земельного участка, установленного на территории МО;
- 3) больше площади земельного участка, сведения о которой относительно данного земельного участка содержатся в ЕГРН, более чем на 10%, если предельный минимальный размер земельного участка не установлен.

Ограничение прав и обременение объектов недвижимости не зарегистрировано.

В результате проведения комплексных кадастровых работ выявлены земельные участки, местоположение границ которых по сведениям ЕГРН не соответствуют их фактическому местоположению. В результате повторной геодезической съемки границы определены на местности и проведены работы по исправлению реестровых ошибок.

В результате исправления реестровой ошибки площади земельных участков изменены в пределах 10 % от сведений, содержащихся в ЕГРН или в пределах предельно минимальных размерах, установленных Правилами землепользования и застройки МО г. Медногорск Оренбургской области. Исправление реестровой ошибки в рамках кадастровых работ проведено в отношении 1 ЗУ.

Доказательством данных смещений являются наложения и нестыковки(чересполосица) между смежными земельными участками.

В соответствии со статьей 11.9 Земельного кодекса РФ недопустимо появление между земельными участками пересечений (наложений), вклинивания, вкрапливания, изломанности границ, чересполосицы. И в связи с тем, что при образовании земельных участков не подразумевалось образование пересечений (наложений), вклинивания, вкрапливания, изломанности границ, чересполосицы между ними, выявленные нестыковки и наложения можно квалифицировать как реестровые ошибки.

Местоположение 66 земельных участков определено в соответствии с нормами действующего законодательства и в отношении границ данных участков не выявлена реестровая ошибка.

ЗУ с КН 56:41:0102061:61 фактически располагается за пределами КК 56:41:0218001.

#### 3. Описание местоположения здания, сооружения, объекта незавершенного строительства на земельном участке

В карту (план) территории включены координаты характерных точек контуров зданий, которые представляют замкнутую линию, образуемую проекцией внешних границ

**КАРТА-ПЛАН ТЕРРИТОРИИ**

ограждающих конструкций такого здания на горизонтальную плоскость, проходящую на уровне примыкания такого здания к поверхности земли. В соответствии с п. 3 ч. 1 ст. 42.1 от 13.07.2015 № 218-ФЗ "О государственной регистрации недвижимости", объектами комплексных кадастровых работ являются здания, сооружения (за исключением линейных объектов), а также объектов незавершенного строительства, сведения о которых содержатся в ЕГРН. В соответствии с пп. 2 п. 2 ст. 42.1 от 24.07.2007 (с изменениями) № 221-ФЗ "О кадастровой деятельности", осуществляется установление или уточнение местоположения на земельных участках зданий, сооружений, объектов незавершенного строительства.

Ограничение прав и обременение объектов недвижимости не зарегистрировано.

В ходе выполнения кадастровых работ были проанализированы сведения ЕГРН и установлено согласно Приказа Министерства экономического развития Российской Федерации от 21.11.2016 г. № 734, здание, сооружение, объект незавершенного строительства может располагаться как на земельном участке (земельных участках) так и на землях.

В рамках исполнения муниципального контракта на выполнение комплексных кадастровых работ в границах квартала были проведены работы по уточнению описания местоположения 27 зданий (жилых домов) на земельных участках в КК 56:41:0102061, на которых они расположены, путем определения координат контура здания, образованного проекцией внешних границ здания на горизонтальную плоскость, проходящую на уровне примыкания такого здания к поверхности земли.

ОКС с КН 56:41:0102061:92, 556:41:0102061:156, 56:41:0102061:217 являются линейными сооружениями, в отношении данных объектов комплексные кадастровые работы не проводятся.

ОКС с КН 56:41:0102061:105, 56:41:0102061:109, 56:41:0102061:110, 56:41:0102061:116, 56:41:0102061:117, 56:41:0102061:135, 56:41:0102061:136 фактически располагаются в КК 56:41:0218001.

ОКС с КН 56:41:0102061:81, 56:41:0102061:127, 56:41:0102061:131, 56:41:0102061:212 фактически на местности отсутствуют, находятся в разрушенном состоянии.

При подготовке карта-плана картографическая основа не использовалась, так как границы земельных участков и объектов капитального строительства определялись методом спутниковых геодезических измерений, а исходными данными является Генеральный план МО г. Медногорск Оренбургской области.

В качестве исходных данных также использовались сведения пунктов ОМС, полученных из государственного фонда данных, по заявлению № 318 от 17.11.2020 года.

Карта план территории подготовлен кадастровым инженером - Решетовой Еленой Анатольевной. Номер регистрации в государственном реестре лиц, осуществляющих кадастровую деятельность - 12901; страховой номер индивидуального лицевого счета в системе обязательного пенсионного страхования Российской Федерации (СНИЛС) 109-639-456 86.

**1. Сведения о пунктах геодезической сети:**

№ п/п	Вид геодезической сети	Название пункта и тип знака геодезической сети	Система координат пункта геодезической сети	Координаты пункта, м		Дата обследования 1 июня 2023 г.		
						Сведения о состоянии		
				Х	У	наружного знака пункта	центра пункта	марки центра пункта
1	2	3	4	5	6	7	8	9
1	с.с	ОМС 71, 158	МСК-субъект 56	392547,22	3257247,37	сохранился	сохранился	сохранился
2	с.с	ОМС 72, 158	МСК-субъект 56	392778,00	3257027,40	сохранился	сохранился	сохранился
3	с.с	ОМС 83, 158	МСК-субъект 56	392121,15	3256925,68	сохранился	сохранился	сохранился

**КАРТА-ПЛАН ТЕРРИТОРИИ****Сведения о пунктах геодезической сети и средствах измерений****2. Сведения об использованных средствах измерений:**

<b>№ п/п</b>	<b>Наименование и обозначение типа средства измерений - прибора (инструмента, аппаратуры)</b>	<b>Заводской или серийный номер средства измерений</b>	<b>Реквизиты свидетельства о поверке прибора (инструмента, аппаратуры) и (или) срок действия поверки</b>
<b>1</b>	<b>2</b>	<b>3</b>	<b>4</b>
1	Аппаратура геодезическая спутниковая PrinCe i30	3390563	Свидетельство о поверке № С-ГСХ/17-11-2022/202367347 от 17.11.2022
2	Аппаратура геодезическая спутниковая PrinCe i30	3386920	Свидетельство о поверке № С-ГСХ/17-11-2022/202367348 от 17.11.2022
3	Аппаратура геодезическая спутниковая	3390131	Свидетельство о поверке № С-ГСХ/17-11-2022/202367346 от 17.11.2022

## КАРТА-ПЛАН ТЕРРИТОРИИ

## Сведения об уточняемых земельных участках

## 1. Сведения о характерных точках границы уточняемого земельного участка с кадастровым номером 56:41:0102061:6 :

Система координат МСК-субъект 56

Зона № 3

Обозначение характерных точек границ	Координаты, м				Метод определения координат	Формулы, примененные для расчета средней квадратической погрешности определения координат характерных точек границ ( $M_t$ ), с подставленными в такие формулы значениями и итоговые (вычисленные) значения $M_t$ , м	Описание закрепления точки
	содержатся в Едином государственном реестре недвижимости		определены в результате выполнения комплексных кадастровых работ				
	X	Y	X	Y			
1	2	3	4	5	6	7	8
н1У	—	—	387060,48	3270734,15	Метод спутниковых геодезических измерений (определений)	$M_t = \sqrt{m_0^2 + m_1^2} = \sqrt{0,04^2 + 0,09^2} = 0,10$	—
1	—	—	387061,36	3270734,24	Метод спутниковых геодезических измерений (определений)	$M_t = \sqrt{m_0^2 + m_1^2} = \sqrt{0,04^2 + 0,09^2} = 0,10$	—
н2У	—	—	387068,72	3270735,05	Метод спутниковых геодезических измерений (определений)	$M_t = \sqrt{m_0^2 + m_1^2} = \sqrt{0,04^2 + 0,09^2} = 0,10$	—
н3У	—	—	387081,25	3270737,18	Метод спутниковых геодезических измерений (определений)	$M_t = \sqrt{m_0^2 + m_1^2} = \sqrt{0,04^2 + 0,09^2} = 0,10$	—
н4У	—	—	387083,67	3270736,83	Метод спутниковых геодезических измерений (определений)	$M_t = \sqrt{m_0^2 + m_1^2} = \sqrt{0,04^2 + 0,09^2} = 0,10$	—
н5У	—	—	387097,75	3270738,16	Метод спутниковых геодезических измерений (определений)	$M_t = \sqrt{m_0^2 + m_1^2} = \sqrt{0,04^2 + 0,09^2} = 0,10$	—



## КАРТА-ПЛАН ТЕРРИТОРИИ

## Сведения об уточняемых земельных участках

н15У	—	—	387122,29	3270744,23	Метод спутниковых геодезических измерений (определений)	$M_t = \sqrt{m_0^2 + m_1^2} = \sqrt{0,04^2 + 0,09^2} = 0,10$	—
н16У	—	—	387119,95	3270757,10	Метод спутниковых геодезических измерений (определений)	$M_t = \sqrt{m_0^2 + m_1^2} = \sqrt{0,04^2 + 0,09^2} = 0,10$	—
н6У	—	—	387099,06	3270752,74	Метод спутниковых геодезических измерений (определений)	$M_t = \sqrt{m_0^2 + m_1^2} = \sqrt{0,04^2 + 0,09^2} = 0,10$	—
н7У	—	—	387089,42	3270752,03	Метод спутниковых геодезических измерений (определений)	$M_t = \sqrt{m_0^2 + m_1^2} = \sqrt{0,04^2 + 0,09^2} = 0,10$	—
н8У	—	—	387082,27	3270751,21	Метод спутниковых геодезических измерений (определений)	$M_t = \sqrt{m_0^2 + m_1^2} = \sqrt{0,04^2 + 0,09^2} = 0,10$	—
н9У	—	—	387077,97	3270750,11	Метод спутниковых геодезических измерений (определений)	$M_t = \sqrt{m_0^2 + m_1^2} = \sqrt{0,04^2 + 0,09^2} = 0,10$	—
н10У	—	—	387067,55	3270749,41	Метод спутниковых геодезических измерений (определений)	$M_t = \sqrt{m_0^2 + m_1^2} = \sqrt{0,04^2 + 0,09^2} = 0,10$	—
н11У	—	—	387066,84	3270750,58	Метод спутниковых геодезических измерений (определений)	$M_t = \sqrt{m_0^2 + m_1^2} = \sqrt{0,04^2 + 0,09^2} = 0,10$	—
н12У	—	—	387058,16	3270749,98	Метод спутниковых геодезических измерений (определений)	$M_t = \sqrt{m_0^2 + m_1^2} = \sqrt{0,04^2 + 0,09^2} = 0,10$	—
н13У	—	—	387058,68	3270743,67	Метод спутниковых геодезических измерений	$M_t = \sqrt{m_0^2 + m_1^2} = \sqrt{0,04^2 + 0,09^2} = 0,10$	—

## КАРТА-ПЛАН ТЕРРИТОРИИ

## Сведения об уточняемых земельных участках

						(определений)		
н14У	—	—	387060,39	3270743,76	Метод спутниковых геодезических измерений (определений)	$M_t = \sqrt{m_0^2 + m_1^2} = \sqrt{0,04^2 + 0,09^2} = 0,10$	—	
н1У	—	—	387060,48	3270734,15	Метод спутниковых геодезических измерений (определений)	$M_t = \sqrt{m_0^2 + m_1^2} = \sqrt{0,04^2 + 0,09^2} = 0,10$	—	

## 2. Сведения о частях границ уточняемого земельного участка с кадастровым номером 56:41:0102061:6 :

Обозначение части границ		Горизонтальное проложение (S), м	Описание прохождения части границ	Сведения о согласовании местоположения границ (согласовано/спорное)
от т.	до т.			
1	2	3	4	5
н1У	1	0,88	—	—
1	н2У	7,40	—	—
н2У	н3У	12,71	—	—
н3У	н4У	2,45	—	—
н4У	н5У	14,14	—	—
н5У	н15У	25,28	—	—
н15У	н16У	13,08	—	—
н16У	н6У	21,34	—	—
н6У	н7У	9,67	—	—
н7У	н8У	7,20	—	—
н8У	н9У	4,44	—	—
н9У	н10У	10,44	—	—
н10У	н11У	1,37	—	—
н11У	н12У	8,70	—	—
н12У	н13У	6,33	—	—
н13У	н14У	1,71	—	—
н14У	н1У	9,61	—	—

## 3. Сведения о характеристиках уточняемого земельного участка с кадастровым номером 56:41:0102061:6 :

№ п/п	Наименование характеристик земельного участка	Значение характеристики
1	2	3
1.	Адрес земельного участка	—
1.1.	Сведения о местоположении земельного участка (при отсутствии адреса) в структурированном в соответствии с федеральной информационной адресной системой виде	обл. Оренбургская, г. Медногорск, ул. Чапаева, д. 32

## КАРТА-ПЛАН ТЕРРИТОРИИ

## Сведения об уточняемых земельных участках

1	2	3
1.2.	Дополнительные сведения о местоположении земельного участка	—
2.	Площадь земельного участка $\pm$ величина погрешности определения (вычисления) площади ( $P \pm \Delta P$ ), м <sup>2</sup>	880 $\pm$ 6
3.	Формула, примененная для вычисления предельной погрешности определения площади земельного участка, с подставленными значениями и итоговые (вычисленные) значения ( $\Delta P$ ), м <sup>2</sup>	$\Delta P = 3,5 \cdot M_t \cdot \sqrt{P_{\text{док}}} = 3,5 \cdot 0,10 \cdot \sqrt{300} = 6$
4.	Площадь земельного участка согласно сведениям Единого государственного реестра недвижимости ( $P_{\text{кад}}$ ), м <sup>2</sup>	300
5.	Оценка расхождения $P$ и $P_{\text{кад}}$ ( $P - P_{\text{кад}}$ ), м <sup>2</sup>	580
6.	Предельный минимальный и максимальный размеры земельного участка ( $P_{\text{мин}}$ и $P_{\text{макс}}$ ), м <sup>2</sup>	$P_{\text{мин}}=600$ , $P_{\text{макс}}=2000$
7.	Вид (виды) разрешенного использования	Под жилую застройку Индивидуальную
7.1.	Дополнительные сведения об использовании земельного участка	—
8.	Кадастровый или иной государственный учетный номер (инвентарный) здания, сооружения, объекта незавершенного строительства, расположенного на земельном участке	56:41:0102061:84
9.	Сведения о земельных участках (землях общего пользования, территории общего пользования), посредством которых обеспечивается доступ	—
10.	Иные сведения	Местоположение характерных точек границ земельного участка определено по результатам проведенной геодезической съемки, с учетом их фактического расположения на местности, с применением Правил землепользования и застройки МО г. Медногорск Оренбургской области. Ограничение прав и обременение объекта недвижимости не зарегистрировано.
<b>4. Пояснения к сведениям об уточняемом земельном участке с кадастровым номером 56:41:0102061:6 :</b>		
1.	—	

## КАРТА-ПЛАН ТЕРРИТОРИИ

Сведения об уточняемых земельных участках, необходимые для исправления реестровых ошибок  
в сведениях о местоположении их границ

## 1. Сведения о характерных точках границ уточняемого земельного участка с кадастровым номером 56:41:0102061:5

Система координат МСК-субъект 56

Зона № 3

Обозначение характерных точек границ	Координаты, м				Метод определения координат	Формулы, примененные для расчета средней квадратической погрешности определения координат характерных точек границ ( $M_t$ ), с подставленными в такие формулы значениями и итоговые (вычисленные) значения $M_t$ , м	Описание закрепления точки
	содержатся в Едином государственном реестре недвижимости		определены в результате выполнения комплексных кадастровых работ				
	X	Y	X	Y			
1	2	3	4	5	6	7	8
н17У	—	—	387124,49	3270728,15	Метод спутниковых геодезических измерений (определений)	$M_t = \sqrt{m_0^2 + m_1^2} = \sqrt{0,04^2 + 0,09^2} = 0,10$	—
н18У	—	—	387147,54	3270735,48	Метод спутниковых геодезических измерений (определений)	$M_t = \sqrt{m_0^2 + m_1^2} = \sqrt{0,04^2 + 0,09^2} = 0,10$	—
н19У	—	—	387144,80	3270749,85	Метод спутниковых геодезических измерений (определений)	$M_t = \sqrt{m_0^2 + m_1^2} = \sqrt{0,04^2 + 0,09^2} = 0,10$	—
н20У	—	—	387132,17	3270746,14	Метод спутниковых геодезических измерений (определений)	$M_t = \sqrt{m_0^2 + m_1^2} = \sqrt{0,04^2 + 0,09^2} = 0,10$	—
н15У	—	—	387122,29	3270744,23	Метод спутниковых геодезических измерений (определений)	$M_t = \sqrt{m_0^2 + m_1^2} = \sqrt{0,04^2 + 0,09^2} = 0,10$	—
н5У	—	—	387097,75	3270738,16	Метод спутниковых геодезических измерений (определений)	$M_t = \sqrt{m_0^2 + m_1^2} = \sqrt{0,04^2 + 0,09^2} = 0,10$	—
н4У	—	—	387083,67	3270736,83	Метод спутниковых геодезических	$M_t = \sqrt{m_0^2 + m_1^2} = \sqrt{0,04^2 + 0,09^2} = 0,10$	—

## КАРТА-ПЛАН ТЕРРИТОРИИ

Сведения об уточняемых земельных участках, необходимые для исправления реестровых ошибок  
в сведениях о местоположении их границ

					измерений (определений)		
н3У	—	—	387081,25	3270737,18	Метод спутниковых геодезических измерений (определений)	$M_t = \sqrt{m_0^2 + m_1^2} = \sqrt{0,04^2 + 0,09^2} = 0,10$	—
н2У	—	—	387068,72	3270735,05	Метод спутниковых геодезических измерений (определений)	$M_t = \sqrt{m_0^2 + m_1^2} = \sqrt{0,04^2 + 0,09^2} = 0,10$	—
1	387061,36	3270734,24	387061,36	3270734,24	Метод спутниковых геодезических измерений (определений)	$M_t = \sqrt{m_0^2 + m_1^2} = \sqrt{0,04^2 + 0,09^2} = 0,10$	—
8	387060,48	3270734,15	—	—	Метод спутниковых геодезических измерений (определений)	$M_t = \sqrt{m_0^2 + m_1^2} = \sqrt{0,04^2 + 0,09^2} = 0,10$	—
7	387063,82	3270714,72	—	—	Метод спутниковых геодезических измерений (определений)	$M_t = \sqrt{m_0^2 + m_1^2} = \sqrt{0,04^2 + 0,09^2} = 0,10$	—
6	387065,95	3270714,79	—	—	Метод спутниковых геодезических измерений (определений)	$M_t = \sqrt{m_0^2 + m_1^2} = \sqrt{0,04^2 + 0,09^2} = 0,10$	—
5	387090,16	3270718,65	—	—	Метод спутниковых геодезических измерений (определений)	$M_t = \sqrt{m_0^2 + m_1^2} = \sqrt{0,04^2 + 0,09^2} = 0,10$	—
4	387094,49	3270719,57	—	—	Метод спутниковых геодезических измерений (определений)	$M_t = \sqrt{m_0^2 + m_1^2} = \sqrt{0,04^2 + 0,09^2} = 0,10$	—
3	387124,49	3270728,15	—	—	Метод спутниковых геодезических измерений (определений)	$M_t = \sqrt{m_0^2 + m_1^2} = \sqrt{0,04^2 + 0,09^2} = 0,10$	—

## КАРТА-ПЛАН ТЕРРИТОРИИ

Сведения об уточняемых земельных участках, необходимые для исправления реестровых ошибок  
в сведениях о местоположении их границ

2	387147,54	3270735,48	—	—	Метод спутниковых геодезических измерений (определений)	$M_t = \sqrt{m_0^2 + m_1^2} = \sqrt{0,04^2 + 0,09^2} = 0,10$	—
15	387144,80	3270749,85	—	—	Метод спутниковых геодезических измерений (определений)	$M_t = \sqrt{m_0^2 + m_1^2} = \sqrt{0,04^2 + 0,09^2} = 0,10$	—
14	387132,17	3270746,14	—	—	Метод спутниковых геодезических измерений (определений)	$M_t = \sqrt{m_0^2 + m_1^2} = \sqrt{0,04^2 + 0,09^2} = 0,10$	—
13	387111,49	3270741,44	—	—	Метод спутниковых геодезических измерений (определений)	$M_t = \sqrt{m_0^2 + m_1^2} = \sqrt{0,04^2 + 0,09^2} = 0,10$	—
12	387097,75	3270738,16	—	—	Метод спутниковых геодезических измерений (определений)	$M_t = \sqrt{m_0^2 + m_1^2} = \sqrt{0,04^2 + 0,09^2} = 0,10$	—
11	387083,67	3270736,83	—	—	Метод спутниковых геодезических измерений (определений)	$M_t = \sqrt{m_0^2 + m_1^2} = \sqrt{0,04^2 + 0,09^2} = 0,10$	—
10	387081,25	3270737,18	—	—	Метод спутниковых геодезических измерений (определений)	$M_t = \sqrt{m_0^2 + m_1^2} = \sqrt{0,04^2 + 0,09^2} = 0,10$	—
9	387068,72	3270735,05	—	—	Метод спутниковых геодезических измерений (определений)	$M_t = \sqrt{m_0^2 + m_1^2} = \sqrt{0,04^2 + 0,09^2} = 0,10$	—
н1У	—	—	387060,48	3270734,15	Метод спутниковых геодезических измерений (определений)	$M_t = \sqrt{m_0^2 + m_1^2} = \sqrt{0,04^2 + 0,09^2} = 0,10$	—
н21У	—	—	387063,82	3270714,72	Метод спутниковых геодезических измерений (определений)	$M_t = \sqrt{m_0^2 + m_1^2} = \sqrt{0,04^2 + 0,09^2} = 0,10$	—

## КАРТА-ПЛАН ТЕРРИТОРИИ

Сведения об уточняемых земельных участках, необходимые для исправления реестровых ошибок  
в сведениях о местоположении их границ

					измерений (определений)		
н22У	—	—	387065,95	3270714,79	Метод спутниковых геодезических измерений (определений)	$M_t = \sqrt{m_0^2 + m_1^2} = \sqrt{0,04^2 + 0,09^2} = 0,10$	—
н23У	—	—	387090,16	3270718,65	Метод спутниковых геодезических измерений (определений)	$M_t = \sqrt{m_0^2 + m_1^2} = \sqrt{0,04^2 + 0,09^2} = 0,10$	—
н24У	—	—	387094,49	3270719,57	Метод спутниковых геодезических измерений (определений)	$M_t = \sqrt{m_0^2 + m_1^2} = \sqrt{0,04^2 + 0,09^2} = 0,10$	—
н17У	—	—	387124,49	3270728,15	Метод спутниковых геодезических измерений (определений)	$M_t = \sqrt{m_0^2 + m_1^2} = \sqrt{0,04^2 + 0,09^2} = 0,10$	—

## 2. Сведения о частях границ уточняемого земельного участка с кадастровым номером 56:41:0102061:5

Обозначение части границ		Горизонтальное проложение (S), м	Описание прохождения части границ	Сведения о согласовании местоположения границ(согласовано/спорное)
от т.	до т.			
1	2	3	4	5
н17У	н18У	24,19	—	—
н18У	н19У	14,63	—	—
н19У	н20У	13,16	—	—
н20У	н15У	10,06	—	—
н15У	н5У	25,28	—	—
н5У	н4У	14,14	—	—
н4У	н3У	2,45	—	—
н3У	н2У	12,71	—	—
н2У	1	7,40	—	—
1	н1У	0,88	—	—
н1У	н21У	19,71	—	—
н21У	н22У	2,13	—	—
н22У	н23У	24,52	—	—
н23У	н24У	4,43	—	—

## КАРТА-ПЛАН ТЕРРИТОРИИ

Сведения об уточняемых земельных участках, необходимые для исправления реестровых ошибок  
в сведениях о местоположении их границ

н24У

н17У

31,20

—

—

## 3. Характеристики уточняемого земельного участка с кадастровым номером 56:41:0102061:5

№ п/п	Наименование характеристик земельного участка	Значение характеристики
1	2	3
1.	Адрес земельного участка	—
1.1.	Сведения о местоположении земельного участка (при отсутствии адреса) в структурированном в соответствии с федеральной информационной адресной системой виде	обл. Оренбургская, г. Медногорск, ул. Чапаева, на земельном участке расположен индивидуальный жилой дом № 31
1.2.	Дополнительные сведения о местоположении земельного участка	—
2.	Площадь земельного участка ± величина погрешности определения (вычисления) площади ( $P \pm \Delta P$ ), м <sup>2</sup>	1486±13
3.	Формула, примененная для вычисления предельной погрешности определения площади земельного участка, с подставленными значениями и итоговые (вычисленные) значения ( $\Delta P$ ), м <sup>2</sup>	$\Delta P = 3,5 \cdot M_t \cdot \sqrt{P_{\text{док}}} = 3,5 \cdot 0,10 \cdot \sqrt{1481} = 13$
4.	Площадь земельного участка согласно сведениям Единого государственного реестра недвижимости ( $P_{\text{кад}}$ ), м <sup>2</sup>	1481
5.	Оценка расхождения $P$ и $P_{\text{кад}}$ ( $P - P_{\text{кад}}$ ), м <sup>2</sup>	5
6.	Предельный минимальный и максимальный размеры земельного участка ( $P_{\text{мин}}$ и $P_{\text{макс}}$ ), м <sup>2</sup>	$P_{\text{мин}}=600$ , $P_{\text{макс}}=2000$
7.	Кадастровый или иной государственный учетный номер (инвентарный) здания, сооружения, объекта незавершенного строительства, расположенного на земельном участке	56:41:0102061:176
8.	Вид (виды) разрешенного использования	индивидуальное жилищное строительство
8.1.	Дополнительные сведения об использовании земельного участка	—
9.	Сведения о земельных участках (землях общего пользования, территории общего пользования), посредством которых обеспечивается доступ	—
10.	Иные сведения	Местоположение и площадь границ земельного участка уточнено для исправления реестровой ошибки, в соответствии с фактическим местоположением на местности, согласно требованиям статьи 42.8 Федерального закона от 24.07.2007 № 221-ФЗ «О кадастровой деятельности», согласно которой при уточнении местоположения границ существующих земельных участков, сведения о которых содержатся в ЕГРН, и являющихся объектами комплексных кадастровых работ. Площадь границ земельного участка исправлена в соответствии с Федеральным законом от 13.07.2015 № 218-ФЗ «О государственной регистрации недвижимости» требований, не должна быть: 1) меньше площади земельного участка, сведения о которой относительно



**КАРТА-ПЛАН ТЕРРИТОРИИ****Сведения об уточняемых земельных участках, необходимые для исправления реестровых ошибок  
в сведениях о местоположении их границ**

1	2	3
		<p>этого земельного участка содержаться в ЕГРН, более чем на десять процентов;</p> <p>2) больше площади земельного участка, сведения о которой относительно этого земельного участка содержаться в ЕГРН, более чем на величину предельного минимального размера земельного участка, установленного в соответствии с Федеральным законом для земель соответствующих целевого назначения и разрешенного использования, соблюдены.</p> <p>В соответствии со статьей 11.9 Земельного кодекса РФ недопустимо появление между земельными участками пересечений (наложений), вклинивания, вкрапливания, изломанности границ, чересполосицы. И в связи с тем, что при образовании земельных участков не подразумевалось образование пересечений (наложений), вклинивания, вкрапливания, изломанности границ, чересполосицы между ними, выявленные нестыковки и наложения можно квалифицировать как реестровые ошибки.</p>
<b>4. Пояснения к сведениям об уточняемом земельном участке с кадастровым номером 56:41:0102061:5 :</b>		
1.	—	

## КАРТА-ПЛАН ТЕРРИТОРИИ

## Описание местоположения зданий, сооружений, объектов незавершенного строительства на земельном участке

## 1. Сведения о характерных точках контура объекта недвижимости с кадастровым номером 56:41:0102061:77

Система координат МСК-субъект 56

Зона № 3

Обозначение характерных точек контура	Содержатся в Едином государственном реестре недвижимости			Определены в ходе выполнения комплексных кадастровых работ			Метод определения координат	Формулы, примененные для расчета средней квадратической погрешности определения координат характерных точек границ ( $M_t$ ), с подставленными в такие формулы значениями и итоговые (вычисленные) значения $M_t$ , м
	Координаты, м		Радиус, м	Координаты, м		Радиус, м		
	X	Y	R	X	Y	R		
1	2	3	4	5	6	7	8	9
н1130	—	—	—	387257,00	3270335,99	—	Метод спутниковых геодезических измерений (определений)	$M_t = \sqrt{m_0^2 + m_1^2} = \sqrt{0,04^2 + 0,09^2} = 0,10$
н1140	—	—	—	387266,37	3270344,79	—	Метод спутниковых геодезических измерений (определений)	$M_t = \sqrt{m_0^2 + m_1^2} = \sqrt{0,04^2 + 0,09^2} = 0,10$
н1150	—	—	—	387261,46	3270350,02	—	Метод спутниковых геодезических измерений (определений)	$M_t = \sqrt{m_0^2 + m_1^2} = \sqrt{0,04^2 + 0,09^2} = 0,10$
н1160	—	—	—	387257,73	3270346,51	—	Метод спутниковых геодезических измерений (определений)	$M_t = \sqrt{m_0^2 + m_1^2} = \sqrt{0,04^2 + 0,09^2} = 0,10$
н1170	—	—	—	387258,34	3270345,86	—	Метод спутниковых геодезических измерений (определений)	$M_t = \sqrt{m_0^2 + m_1^2} = \sqrt{0,04^2 + 0,09^2} = 0,10$
н1180	—	—	—	387252,76	3270340,48	—	Метод спутниковых геодезических измерений	$M_t = \sqrt{m_0^2 + m_1^2} = \sqrt{0,04^2 + 0,09^2} = 0,10$



## КАРТА-ПЛАН ТЕРРИТОРИИ

## Описание местоположения зданий, сооружений, объектов незавершенного строительства на земельном участке

1	2	3	4	5	6	7	8	9
н109О	—	—	—	387249,39	3270345,70	—	Метод спутниковых геодезических измерений (определений)	$M_t = \sqrt{m_0^2 + m_1^2} = \sqrt{0,04^2 + 0,09^2} = 0,10$
н110О	—	—	—	387258,22	3270354,11	—	Метод спутниковых геодезических измерений (определений)	$M_t = \sqrt{m_0^2 + m_1^2} = \sqrt{0,04^2 + 0,09^2} = 0,10$
н111О	—	—	—	387255,15	3270357,34	—	Метод спутниковых геодезических измерений (определений)	$M_t = \sqrt{m_0^2 + m_1^2} = \sqrt{0,04^2 + 0,09^2} = 0,10$
н112О	—	—	—	387246,32	3270348,92	—	Метод спутниковых геодезических измерений (определений)	$M_t = \sqrt{m_0^2 + m_1^2} = \sqrt{0,04^2 + 0,09^2} = 0,10$
н109О	—	—	—	387249,39	3270345,70	—	Метод спутниковых геодезических измерений (определений)	$M_t = \sqrt{m_0^2 + m_1^2} = \sqrt{0,04^2 + 0,09^2} = 0,10$

## 2. Сведения о характеристиках объекта недвижимости с кадастровым номером 56:41:0102061:78

№ п/п	Наименование характеристики	Значение характеристики
1	2	3
1.	Вид объекта недвижимости	здание
2.	Ранее присвоенный государственный учетный номер (инвентарный) здания, сооружения, объекта незавершенного строительства	—
3.	Кадастровый номер земельного участка (земельных участков), в границах которого (которых) расположены здание, сооружение, объект незавершенного строительства	56:41:0102061:74
4.	Уникальный учетный номер кадастрового квартала, в границах которого расположены здание, сооружение, объект незавершенного строительства	56:41:0102061
5.	Адрес здания, сооружения, объекта незавершенного строительства	—

## КАРТА-ПЛАН ТЕРРИТОРИИ

## Описание местоположения зданий, сооружений, объектов незавершенного строительства на земельном участке

1	2	3
5.1.	Сведения о местоположении здания, сооружения, объекта незавершенного строительства (при отсутствии адреса) в структурированном в соответствии с федеральной информационной адресной системой виде	Оренбургская область, г Медногорск, ул Чапаева, д 5
5.2.	Дополнительные сведения о местоположении	—
6.	Иные сведения	Местоположение характерных точек границ объекта капитального строительства определено по результатам проведенной геодезической съемки, с учетом их фактического расположения на земельном участке. Ограничение прав и обременение объекта недвижимости не зарегистрировано.

## 3. Пояснения к сведениям об объекте недвижимости с кадастровым номером 56:41:0102061:78 :

1.	—
----	---

## 1. Сведения о характерных точках контура объекта недвижимости с кадастровым номером 56:41:0102061:80

## Система координат МСК-субъект 56

Зона № 3

Обозначение характерных точек контура	Содержатся в Едином государственном реестре недвижимости			Определены в ходе выполнения комплексных кадастровых работ			Метод определения координат	Формулы, примененные для расчета средней квадратической погрешности определения координат характерных точек границ (M <sub>t</sub> ), с подставленными в такие формулы значениями и итоговые (вычисленные) значения M <sub>t</sub> , м
	Координаты, м		Радиус, м	Координаты, м		Радиус, м		
	X	Y	R	X	Y	R		
1	2	3	4	5	6	7	8	9
н1010	—	—	—	387214,70	3270382,41	—	Метод спутниковых геодезических измерений (определений)	$M_t = \sqrt{m_0^2 + m_1^2} = \sqrt{0,04^2 + 0,09^2} = 0,10$
н1020	—	—	—	387220,50	3270386,77	—	Метод спутниковых геодезических измерений (определений)	$M_t = \sqrt{m_0^2 + m_1^2} = \sqrt{0,04^2 + 0,09^2} = 0,10$
н1030	—	—	—	387217,05	3270391,36	—	Метод спутниковых геодезических измерений (определений)	$M_t = \sqrt{m_0^2 + m_1^2} = \sqrt{0,04^2 + 0,09^2} = 0,10$
н1040	—	—	—	387211,25	3270387,00	—	Метод спутниковых	$M_t = \sqrt{m_0^2 + m_1^2} = \sqrt{0,04^2 + 0,09^2} = 0,10$

## КАРТА-ПЛАН ТЕРРИТОРИИ

## Описание местоположения зданий, сооружений, объектов незавершенного строительства на земельном участке

							геодезических измерений (определений)	
n1010	—	—	—	387214,70	3270382,41	—	Метод спутниковых геодезических измерений (определений)	$M_t = \sqrt{m_0^2 + m_1^2} = \sqrt{0,04^2 + 0,09^2} = 0,10$

## 2. Сведения о характеристиках объекта недвижимости с кадастровым номером 56:41:0102061:80

№ п/п	Наименование характеристики	Значение характеристики
1	2	3
1.	Вид объекта недвижимости	здание
2.	Ранее присвоенный государственный учетный номер (инвентарный) здания, сооружения, объекта незавершенного строительства	—
3.	Кадастровый номер земельного участка (земельных участков), в границах которого (которых) расположены здание, сооружение, объект незавершенного строительства	56:41:0102061:43
4.	Уникальный учетный номер кадастрового квартала, в границах которого расположены здание, сооружение, объект незавершенного строительства	56:41:0102061
5.	Адрес здания, сооружения, объекта незавершенного строительства	—
5.1.	Сведения о местоположении здания, сооружения, объекта незавершенного строительства (при отсутствии адреса) в структурированном в соответствии с федеральной информационной адресной системой виде	Оренбургская область, г Медногорск, ул Чапаева, д 9
5.2.	Дополнительные сведения о местоположении	—
6.	Иные сведения	Местоположение характерных точек границ объекта капитального строительства определено по результатам проведенной геодезической съемки, с учетом их фактического расположения на земельном участке. Ограничение прав и обременение объекта недвижимости не зарегистрировано.

## 3. Пояснения к сведениям об объекте недвижимости с кадастровым номером 56:41:0102061:80 :

1.	—
----	---

## 1. Сведения о характерных точках контура объекта недвижимости с кадастровым номером 56:41:0102061:82

Система координат МСК-субъект 56	Зона № 3
----------------------------------	----------

## КАРТА-ПЛАН ТЕРРИТОРИИ

## Описание местоположения зданий, сооружений, объектов незавершенного строительства на земельном участке

Обозначение характерных точек контура	Содержатся в Едином государственном реестре недвижимости			Определены в ходе выполнения комплексных кадастровых работ			Метод определения координат	Формулы, примененные для расчета средней квадратической погрешности определения координат характерных точек границ (M <sub>t</sub> ), с подставленными в такие формулы значениями и итоговые (вычисленные) значения M <sub>t</sub> , м
	Координаты, м		Радиус, м	Координаты, м		Радиус, м		
	X	Y	R	X	Y	R		
1	2	3	4	5	6	7	8	9
н790	—	—	—	387109,30	3270521,52	—	Метод спутниковых геодезических измерений (определений)	$M_t = \sqrt{m_0^2 + m_1^2} = \sqrt{0,04^2 + 0,09^2} = 0,10$
н800	—	—	—	387109,55	3270528,09	—	Метод спутниковых геодезических измерений (определений)	$M_t = \sqrt{m_0^2 + m_1^2} = \sqrt{0,04^2 + 0,09^2} = 0,10$
н810	—	—	—	387097,79	3270528,54	—	Метод спутниковых геодезических измерений (определений)	$M_t = \sqrt{m_0^2 + m_1^2} = \sqrt{0,04^2 + 0,09^2} = 0,10$
н820	—	—	—	387097,52	3270521,98	—	Метод спутниковых геодезических измерений (определений)	$M_t = \sqrt{m_0^2 + m_1^2} = \sqrt{0,04^2 + 0,09^2} = 0,10$
н790	—	—	—	387109,30	3270521,52	—	Метод спутниковых геодезических измерений (определений)	$M_t = \sqrt{m_0^2 + m_1^2} = \sqrt{0,04^2 + 0,09^2} = 0,10$

## 2. Сведения о характеристиках объекта недвижимости с кадастровым номером 56:41:0102061:82

№ п/п	Наименование характеристики	Значение характеристики
1	2	3
1.	Вид объекта недвижимости	здание
2.	Ранее присвоенный государственный учетный номер (инвентарный) здания, сооружения, объекта незавершенного строительства	—

## КАРТА-ПЛАН ТЕРРИТОРИИ

## Описание местоположения зданий, сооружений, объектов незавершенного строительства на земельном участке

1	2	3
3.	Кадастровый номер земельного участка (земельных участков), в границах которого (которых) расположены здание, сооружение, объект незавершенного строительства	—
4.	Уникальный учетный номер кадастрового квартала, в границах которого расположены здание, сооружение, объект незавершенного строительства	56:41:0102061
5.	Адрес здания, сооружения, объекта незавершенного строительства	—
5.1.	Сведения о местоположении здания, сооружения, объекта незавершенного строительства (при отсутствии адреса) в структурированном в соответствии с федеральной информационной адресной системой виде	Оренбургская область, г Медногорск, ул Чапаева, д 18
5.2.	Дополнительные сведения о местоположении	—
6.	Иные сведения	Местоположение характерных точек границ объекта капитального строительства определено по результатам проведенной геодезической съемки, с учетом их фактического расположения на земельном участке. Ограничение прав и обременение объекта недвижимости не зарегистрировано.

## 3. Пояснения к сведениям об объекте недвижимости с кадастровым номером 56:41:0102061:82 :

1.	—
----	---

## 1. Сведения о характерных точках контура объекта недвижимости с кадастровым номером 56:41:0102061:84

Система координат МСК-субъект 56 Зона № 3

Обозначение характерных точек контура	Содержатся в Едином государственном реестре недвижимости			Определены в ходе выполнения комплексных кадастровых работ			Метод определения координат	Формулы, примененные для расчета средней квадратической погрешности определения координат характерных точек границ ( $M_t$ ), с подставленными в такие формулы значениями и итоговые (вычисленные) значения $M_t$ , м
	Координаты, м		Радиус, м	Координаты, м		Радиус, м		
	X	Y	R	X	Y	R		
1	2	3	4	5	6	7	8	9
н470	—	—	—	387071,08	3270740,74	—	Метод спутниковых геодезических измерений (определений)	$M_t = \sqrt{m_0^2 + m_1^2} = \sqrt{0,04^2 + 0,09^2} = 0,10$
н480	—	—	—	387078,68	3270741,33	—	Метод спутниковых геодезических измерений (определений)	$M_t = \sqrt{m_0^2 + m_1^2} = \sqrt{0,04^2 + 0,09^2} = 0,10$



## КАРТА-ПЛАН ТЕРРИТОРИИ

## Описание местоположения зданий, сооружений, объектов незавершенного строительства на земельном участке

н490	—	—	—	387077,97	3270750,11	—	Метод спутниковых геодезических измерений (определений)	$M_t = \sqrt{m_0^2 + m_1^2} = \sqrt{0,04^2 + 0,09^2} = 0,10$
н500	—	—	—	387067,55	3270749,41	—	Метод спутниковых геодезических измерений (определений)	$M_t = \sqrt{m_0^2 + m_1^2} = \sqrt{0,04^2 + 0,09^2} = 0,10$
н510	—	—	—	387067,98	3270743,08	—	Метод спутниковых геодезических измерений (определений)	$M_t = \sqrt{m_0^2 + m_1^2} = \sqrt{0,04^2 + 0,09^2} = 0,10$
н520	—	—	—	387070,90	3270743,32	—	Метод спутниковых геодезических измерений (определений)	$M_t = \sqrt{m_0^2 + m_1^2} = \sqrt{0,04^2 + 0,09^2} = 0,10$
н470	—	—	—	387071,08	3270740,74	—	Метод спутниковых геодезических измерений (определений)	$M_t = \sqrt{m_0^2 + m_1^2} = \sqrt{0,04^2 + 0,09^2} = 0,10$

## 2. Сведения о характеристиках объекта недвижимости с кадастровым номером 56:41:0102061:84

№ п/п	Наименование характеристики	Значение характеристики
1	2	3
1.	Вид объекта недвижимости	здание
2.	Ранее присвоенный государственный учетный номер (инвентарный) здания, сооружения, объекта незавершенного строительства	—
3.	Кадастровый номер земельного участка (земельных участков), в границах которого (которых) расположены здание, сооружение, объект незавершенного строительства	56:41:0102061:6
4.	Уникальный учетный номер кадастрового квартала, в границах которого расположены здание, сооружение, объект незавершенного строительства	56:41:0102061
5.	Адрес здания, сооружения, объекта незавершенного строительства	—
5.1.	Сведения о местоположении здания, сооружения, объекта незавершенного	Оренбургская область, г Медногорск, ул Чапаева, д 32

## КАРТА-ПЛАН ТЕРРИТОРИИ

## Описание местоположения зданий, сооружений, объектов незавершенного строительства на земельном участке

1	2	3
	строительства (при отсутствии адреса) в структурированном в соответствии с федеральной информационной адресной системой виде	
5.2.	Дополнительные сведения о местоположении	—
6.	Иные сведения	Местоположение характерных точек границ объекта капитального строительства определено по результатам проведенной геодезической съемки, с учетом их фактического расположения на земельном участке. Ограничение прав и обременение объекта недвижимости не зарегистрировано.

## 3. Пояснения к сведениям об объекте недвижимости с кадастровым номером 56:41:0102061:84 :

1.	—
----	---

## 1. Сведения о характерных точках контура объекта недвижимости с кадастровым номером 56:41:0102061:85

## Система координат МСК-субъект 56

## Зона № 3

Обозначение характерных точек контура	Содержатся в Едином государственном реестре недвижимости			Определены в ходе выполнения комплексных кадастровых работ			Метод определения координат	Формулы, примененные для расчета средней квадратической погрешности определения координат характерных точек границ ( $M_t$ ), с подставленными в такие формулы значениями и итоговые (вычисленные) значения $M_t$ , м
	Координаты, м		Радиус, м	Координаты, м		Радиус, м		
	X	Y	R	X	Y	R		
1	2	3	4	5	6	7	8	9
н330	—	—	—	387063,94	3270806,40	—	Метод спутниковых геодезических измерений (определений)	$M_t = \sqrt{m_0^2 + m_1^2} = \sqrt{0,04^2 + 0,09^2} = 0,10$
н340	—	—	—	387077,24	3270807,29	—	Метод спутниковых геодезических измерений (определений)	$M_t = \sqrt{m_0^2 + m_1^2} = \sqrt{0,04^2 + 0,09^2} = 0,10$
н350	—	—	—	387076,79	3270813,98	—	Метод спутниковых геодезических измерений (определений)	$M_t = \sqrt{m_0^2 + m_1^2} = \sqrt{0,04^2 + 0,09^2} = 0,10$
н360	—	—	—	387063,49	3270813,09	—	Метод спутниковых геодезических измерений (определений)	$M_t = \sqrt{m_0^2 + m_1^2} = \sqrt{0,04^2 + 0,09^2} = 0,10$

## КАРТА-ПЛАН ТЕРРИТОРИИ

## Описание местоположения зданий, сооружений, объектов незавершенного строительства на земельном участке

							измерений (определений)	
н33О	—	—	—	387063,94	3270806,40	—	Метод спутниковых геодезических измерений (определений)	$M_t = \sqrt{m_0^2 + m_1^2} = \sqrt{0,04^2 + 0,09^2} = 0,10$

## 2. Сведения о характеристиках объекта недвижимости с кадастровым номером 56:41:0102061:85

№ п/п	Наименование характеристики	Значение характеристики
1	2	3
1.	Вид объекта недвижимости	здание
2.	Ранее присвоенный государственный учетный номер (инвентарный) здания, сооружения, объекта незавершенного строительства	—
3.	Кадастровый номер земельного участка (земельных участков), в границах которого (которых) расположены здание, сооружение, объект незавершенного строительства	—
4.	Уникальный учетный номер кадастрового квартала, в границах которого расположены здание, сооружение, объект незавершенного строительства	56:41:0102061
5.	Адрес здания, сооружения, объекта незавершенного строительства	—
5.1.	Сведения о местоположении здания, сооружения, объекта незавершенного строительства (при отсутствии адреса) в структурированном в соответствии с федеральной информационной адресной системой виде	Оренбургская область, г Медногорск, ул Чапаева, д 36
5.2.	Дополнительные сведения о местоположении	—
6.	Иные сведения	Местоположение характерных точек границ объекта капитального строительства определено по результатам проведенной геодезической съемки, с учетом их фактического расположения на земельном участке. Ограничение прав и обременение объекта недвижимости не зарегистрировано.

## 3. Пояснения к сведениям об объекте недвижимости с кадастровым номером 56:41:0102061:85 :

1.	—
----	---

## 1. Сведения о характерных точках контура объекта недвижимости с кадастровым номером 56:41:0102061:86

Система координат МСК-субъект 56	Зона № 3
----------------------------------	----------

## КАРТА-ПЛАН ТЕРРИТОРИИ

## Описание местоположения зданий, сооружений, объектов незавершенного строительства на земельном участке

Обозначение характерных точек контура	Содержатся в Едином государственном реестре недвижимости			Определены в ходе выполнения комплексных кадастровых работ			Метод определения координат	Формулы, примененные для расчета средней квадратической погрешности определения координат характерных точек границ (M <sub>t</sub> ), с подставленными в такие формулы значениями и итоговые (вычисленные) значения M <sub>t</sub> , м
	Координаты, м		Радиус, м	Координаты, м		Радиус, м		
	X	Y	R	X	Y	R		
1	2	3	4	5	6	7	8	9
н21О	—	—	—	387064,37	3270842,05	—	Метод спутниковых геодезических измерений (определений)	$M_t = \sqrt{m_0^2 + m_1^2} = \sqrt{0,04^2 + 0,09^2} = 0,10$
н22О	—	—	—	387074,37	3270842,83	—	Метод спутниковых геодезических измерений (определений)	$M_t = \sqrt{m_0^2 + m_1^2} = \sqrt{0,04^2 + 0,09^2} = 0,10$
н23О	—	—	—	387073,65	3270852,08	—	Метод спутниковых геодезических измерений (определений)	$M_t = \sqrt{m_0^2 + m_1^2} = \sqrt{0,04^2 + 0,09^2} = 0,10$
н24О	—	—	—	387061,19	3270851,11	—	Метод спутниковых геодезических измерений (определений)	$M_t = \sqrt{m_0^2 + m_1^2} = \sqrt{0,04^2 + 0,09^2} = 0,10$
н25О	—	—	—	387061,68	3270844,81	—	Метод спутниковых геодезических измерений (определений)	$M_t = \sqrt{m_0^2 + m_1^2} = \sqrt{0,04^2 + 0,09^2} = 0,10$
н26О	—	—	—	387064,20	3270844,95	—	Метод спутниковых геодезических измерений (определений)	$M_t = \sqrt{m_0^2 + m_1^2} = \sqrt{0,04^2 + 0,09^2} = 0,10$
н21О	—	—	—	387064,37	3270842,05	—	Метод спутниковых	$M_t = \sqrt{m_0^2 + m_1^2} = \sqrt{0,04^2 + 0,09^2} = 0,10$

## КАРТА-ПЛАН ТЕРРИТОРИИ

## Описание местоположения зданий, сооружений, объектов незавершенного строительства на земельном участке

							геодезических измерений (определений)	
--	--	--	--	--	--	--	---------------------------------------	--

## 2. Сведения о характеристиках объекта недвижимости с кадастровым номером 56:41:0102061:86

№ п/п	Наименование характеристики	Значение характеристики
1	2	3
1.	Вид объекта недвижимости	здание
2.	Ранее присвоенный государственный учетный номер (инвентарный) здания, сооружения, объекта незавершенного строительства	—
3.	Кадастровый номер земельного участка (земельных участков), в границах которого (которых) расположены здание, сооружение, объект незавершенного строительства	—
4.	Уникальный учетный номер кадастрового квартала, в границах которого расположены здание, сооружение, объект незавершенного строительства	56:41:0102061
5.	Адрес здания, сооружения, объекта незавершенного строительства	—
5.1.	Сведения о местоположении здания, сооружения, объекта незавершенного строительства (при отсутствии адреса) в структурированном в соответствии с федеральной информационной адресной системой виде	Оренбургская область, г Медногорск, ул Чапаева, д 38
5.2.	Дополнительные сведения о местоположении	—
6.	Иные сведения	Местоположение характерных точек границ объекта капитального строительства определено по результатам проведенной геодезической съемки, с учетом их фактического расположения на земельном участке. Ограничение прав и обременение объекта недвижимости не зарегистрировано.

## 3. Пояснения к сведениям об объекте недвижимости с кадастровым номером 56:41:0102061:86 :

1.	—
----	---

## 1. Сведения о характерных точках контура объекта недвижимости с кадастровым номером 56:41:0102061:87

Обозначение характерных точек контура	Содержатся в Едином государственном реестре недвижимости			Определены в ходе выполнения комплексных кадастровых работ			Метод определения координат	Формулы, примененные для расчета средней квадратической погрешности определения координат характерных точек границ (M <sub>t</sub> ), с подставленными в такие формулы значениями и итоговые (вычисленные) значения M <sub>t</sub> , м
	Координаты, м		Радиус, м	Координаты, м		Радиус, м		
	X	Y	R	X	Y	R		
1	2	3	4	5	6	7	8	9
н1050	—	—	—	387222,25	3270373,71	—	Метод спутниковых	$M_t = \sqrt{m_0^2 + m_1^2} = \sqrt{0,04^2 + 0,09^2} = 0,10$

## КАРТА-ПЛАН ТЕРРИТОРИИ

## Описание местоположения зданий, сооружений, объектов незавершенного строительства на земельном участке

							геодезических измерений (определений)	
н106О	—	—	—	387231,30	3270382,47	—	Метод спутниковых геодезических измерений (определений)	$M_t = \sqrt{m_0^2 + m_1^2} = \sqrt{0,04^2 + 0,09^2} = 0,10$
н107О	—	—	—	387226,82	3270387,10	—	Метод спутниковых геодезических измерений (определений)	$M_t = \sqrt{m_0^2 + m_1^2} = \sqrt{0,04^2 + 0,09^2} = 0,10$
н108О	—	—	—	387217,77	3270378,34	—	Метод спутниковых геодезических измерений (определений)	$M_t = \sqrt{m_0^2 + m_1^2} = \sqrt{0,04^2 + 0,09^2} = 0,10$
н105О	—	—	—	387222,25	3270373,71	—	Метод спутниковых геодезических измерений (определений)	$M_t = \sqrt{m_0^2 + m_1^2} = \sqrt{0,04^2 + 0,09^2} = 0,10$

## 2. Сведения о характеристиках объекта недвижимости с кадастровым номером 56:41:0102061:87

№ п/п	Наименование характеристики	Значение характеристики
1	2	3
1.	Вид объекта недвижимости	здание
2.	Ранее присвоенный государственный учетный номер (инвентарный) здания, сооружения, объекта незавершенного строительства	—
3.	Кадастровый номер земельного участка (земельных участков), в границах которого (которых) расположены здание, сооружение, объект незавершенного строительства	56:41:0102061:19
4.	Уникальный учетный номер кадастрового квартала, в границах которого расположены здание, сооружение, объект незавершенного строительства	56:41:0102061
5.	Адрес здания, сооружения, объекта незавершенного строительства	—
5.1.	Сведения о местоположении здания, сооружения, объекта незавершенного строительства (при отсутствии адреса) в структурированном в соответствии с федеральной информационной адресной системой виде	Оренбургская область, г. Медногорск, ул. Чапаева, д. 8

## КАРТА-ПЛАН ТЕРРИТОРИИ

## Описание местоположения зданий, сооружений, объектов незавершенного строительства на земельном участке

1	2	3
5.2.	Дополнительные сведения о местоположении	—
6.	Иные сведения	Местоположение характерных точек границ объекта капитального строительства определено по результатам проведенной геодезической съемки, с учетом их фактического расположения на земельном участке. Ограничение прав и обременение объекта недвижимости не зарегистрировано.

## 3. Пояснения к сведениям об объекте недвижимости с кадастровым номером 56:41:0102061:87 :

1.	—
----	---

## 1. Сведения о характерных точках контура объекта недвижимости с кадастровым номером 56:41:0102061:107

## Система координат МСК-субъект 56

## Зона № 3

Обозначение характерных точек контура	Содержатся в Едином государственном реестре недвижимости			Определены в ходе выполнения комплексных кадастровых работ			Метод определения координат	Формулы, примененные для расчета средней квадратической погрешности определения координат характерных точек границ ( $M_t$ ), с подставленными в такие формулы значениями и итоговые (вычисленные) значения $M_t$ , м
	Координаты, м		Радиус, м	Координаты, м		Радиус, м		
	X	Y	R	X	Y	R		
1	2	3	4	5	6	7	8	9
н1190	—	—	—	387388,74	3270150,17	—	Метод спутниковых геодезических измерений (определений)	$M_t = \sqrt{m_0^2 + m_1^2} = \sqrt{0,04^2 + 0,09^2} = 0,10$
н1200	—	—	—	387403,90	3270159,83	—	Метод спутниковых геодезических измерений (определений)	$M_t = \sqrt{m_0^2 + m_1^2} = \sqrt{0,04^2 + 0,09^2} = 0,10$
н1210	—	—	—	387378,27	3270200,08	—	Метод спутниковых геодезических измерений (определений)	$M_t = \sqrt{m_0^2 + m_1^2} = \sqrt{0,04^2 + 0,09^2} = 0,10$
н1220	—	—	—	387363,11	3270190,42	—	Метод спутниковых геодезических измерений (определений)	$M_t = \sqrt{m_0^2 + m_1^2} = \sqrt{0,04^2 + 0,09^2} = 0,10$





## КАРТА-ПЛАН ТЕРРИТОРИИ

## Описание местоположения зданий, сооружений, объектов незавершенного строительства на земельном участке

н750	—	—	—	387105,59	3270572,81	—	Метод спутниковых геодезических измерений (определений)	$M_t = \sqrt{m_0^2 + m_1^2} = \sqrt{0,04^2 + 0,09^2} = 0,10$
н760	—	—	—	387115,78	3270573,31	—	Метод спутниковых геодезических измерений (определений)	$M_t = \sqrt{m_0^2 + m_1^2} = \sqrt{0,04^2 + 0,09^2} = 0,10$
н770	—	—	—	387115,47	3270579,78	—	Метод спутниковых геодезических измерений (определений)	$M_t = \sqrt{m_0^2 + m_1^2} = \sqrt{0,04^2 + 0,09^2} = 0,10$
н780	—	—	—	387105,27	3270579,28	—	Метод спутниковых геодезических измерений (определений)	$M_t = \sqrt{m_0^2 + m_1^2} = \sqrt{0,04^2 + 0,09^2} = 0,10$
н750	—	—	—	387105,59	3270572,81	—	Метод спутниковых геодезических измерений (определений)	$M_t = \sqrt{m_0^2 + m_1^2} = \sqrt{0,04^2 + 0,09^2} = 0,10$

## 2. Сведения о характеристиках объекта недвижимости с кадастровым номером 56:41:0102061:108

№ п/п	Наименование характеристики	Значение характеристики
1	2	3
1.	Вид объекта недвижимости	здание
2.	Ранее присвоенный государственный учетный номер (инвентарный) здания, сооружения, объекта незавершенного строительства	—
3.	Кадастровый номер земельного участка (земельных участков), в границах которого (которых) расположены здание, сооружение, объект незавершенного строительства	56:41:0102061:229
4.	Уникальный учетный номер кадастрового квартала, в границах которого расположены здание, сооружение, объект незавершенного строительства	56:41:0102061
5.	Адрес здания, сооружения, объекта незавершенного строительства	—
5.1.	Сведения о местоположении здания, сооружения, объекта незавершенного	Оренбургская область, г Медногорск, ул Чапаева, д 22

## КАРТА-ПЛАН ТЕРРИТОРИИ

## Описание местоположения зданий, сооружений, объектов незавершенного строительства на земельном участке

1	2	3
	строительства (при отсутствии адреса) в структурированном в соответствии с федеральной информационной адресной системой виде	
5.2.	Дополнительные сведения о местоположении	—
6.	Иные сведения	Местоположение характерных точек границ объекта капитального строительства определено по результатам проведенной геодезической съемки, с учетом их фактического расположения на земельном участке. Ограничение прав и обременение объекта недвижимости не зарегистрировано.

## 3. Пояснения к сведениям об объекте недвижимости с кадастровым номером 56:41:0102061:108 :

1.	—
----	---

## 1. Сведения о характерных точках контура объекта недвижимости с кадастровым номером 56:41:0102061:111

## Система координат МСК-субъект 56

Зона № 3

Обозначение характерных точек контура	Содержатся в Едином государственном реестре недвижимости			Определены в ходе выполнения комплексных кадастровых работ			Метод определения координат	Формулы, примененные для расчета средней квадратической погрешности определения координат характерных точек границ ( $M_t$ ), с подставленными в такие формулы значениями и итоговые (вычисленные) значения $M_t$ , м
	Координаты, м		Радиус, м	Координаты, м		Радиус, м		
	X	Y	R	X	Y	R		
1	2	3	4	5	6	7	8	9
н50	—	—	—	387070,47	3270923,65	—	Метод спутниковых геодезических измерений (определений)	$M_t = \sqrt{m_0^2 + m_1^2} = \sqrt{0,04^2 + 0,09^2} = 0,10$
н60	—	—	—	387079,23	3270926,18	—	Метод спутниковых геодезических измерений (определений)	$M_t = \sqrt{m_0^2 + m_1^2} = \sqrt{0,04^2 + 0,09^2} = 0,10$
н70	—	—	—	387077,37	3270932,61	—	Метод спутниковых геодезических измерений (определений)	$M_t = \sqrt{m_0^2 + m_1^2} = \sqrt{0,04^2 + 0,09^2} = 0,10$
н80	—	—	—	387068,61	3270930,07	—	Метод спутниковых геодезических измерений (определений)	$M_t = \sqrt{m_0^2 + m_1^2} = \sqrt{0,04^2 + 0,09^2} = 0,10$

## КАРТА-ПЛАН ТЕРРИТОРИИ

## Описание местоположения зданий, сооружений, объектов незавершенного строительства на земельном участке

							измерений (определений)	
н50	—	—	—	387070,47	3270923,65	—	Метод спутниковых геодезических измерений (определений)	$M_t = \sqrt{m_0^2 + m_1^2} = \sqrt{0,04^2 + 0,09^2} = 0,10$

## 2. Сведения о характеристиках объекта недвижимости с кадастровым номером 56:41:0102061:111

№ п/п	Наименование характеристики	Значение характеристики
1	2	3
1.	Вид объекта недвижимости	здание
2.	Ранее присвоенный государственный учетный номер (инвентарный) здания, сооружения, объекта незавершенного строительства	—
3.	Кадастровый номер земельного участка (земельных участков), в границах которого (которых) расположены здание, сооружение, объект незавершенного строительства	56:41:0102061:169
4.	Уникальный учетный номер кадастрового квартала, в границах которого расположены здание, сооружение, объект незавершенного строительства	56:41:0102061
5.	Адрес здания, сооружения, объекта незавершенного строительства	—
5.1.	Сведения о местоположении здания, сооружения, объекта незавершенного строительства (при отсутствии адреса) в структурированном в соответствии с федеральной информационной адресной системой виде	Оренбургская область, г Медногорск, ул Чапаева, д 43
5.2.	Дополнительные сведения о местоположении	—
6.	Иные сведения	Местоположение характерных точек границ объекта капитального строительства определено по результатам проведенной геодезической съемки, с учетом их фактического расположения на земельном участке. Ограничение прав и обременение объекта недвижимости не зарегистрировано.

## 3. Пояснения к сведениям об объекте недвижимости с кадастровым номером 56:41:0102061:111 :

1.	—
----	---

## 1. Сведения о характерных точках контура объекта недвижимости с кадастровым номером 56:41:0102061:114

Система координат МСК-субъект 56	Зона № 3
----------------------------------	----------

## КАРТА-ПЛАН ТЕРРИТОРИИ

## Описание местоположения зданий, сооружений, объектов незавершенного строительства на земельном участке

Обозначение характерных точек контура	Содержатся в Едином государственном реестре недвижимости			Определены в ходе выполнения комплексных кадастровых работ			Метод определения координат	Формулы, примененные для расчета средней квадратической погрешности определения координат характерных точек границ (M <sub>t</sub> ), с подставленными в такие формулы значениями и итоговые (вычисленные) значения M <sub>t</sub> , м
	Координаты, м		Радиус, м	Координаты, м		Радиус, м		
	X	Y	R	X	Y	R		
1	2	3	4	5	6	7	8	9
н270	—	—	—	387068,34	3270818,78	—	Метод спутниковых геодезических измерений (определений)	$M_t = \sqrt{m_0^2 + m_1^2} = \sqrt{0,04^2 + 0,09^2} = 0,10$
н280	—	—	—	387075,46	3270819,28	—	Метод спутниковых геодезических измерений (определений)	$M_t = \sqrt{m_0^2 + m_1^2} = \sqrt{0,04^2 + 0,09^2} = 0,10$
н290	—	—	—	387074,70	3270829,98	—	Метод спутниковых геодезических измерений (определений)	$M_t = \sqrt{m_0^2 + m_1^2} = \sqrt{0,04^2 + 0,09^2} = 0,10$
н300	—	—	—	387062,21	3270829,10	—	Метод спутниковых геодезических измерений (определений)	$M_t = \sqrt{m_0^2 + m_1^2} = \sqrt{0,04^2 + 0,09^2} = 0,10$
н310	—	—	—	387062,69	3270822,24	—	Метод спутниковых геодезических измерений (определений)	$M_t = \sqrt{m_0^2 + m_1^2} = \sqrt{0,04^2 + 0,09^2} = 0,10$
н320	—	—	—	387068,08	3270822,63	—	Метод спутниковых геодезических измерений (определений)	$M_t = \sqrt{m_0^2 + m_1^2} = \sqrt{0,04^2 + 0,09^2} = 0,10$
н270	—	—	—	387068,34	3270818,78	—	Метод спутниковых	$M_t = \sqrt{m_0^2 + m_1^2} = \sqrt{0,04^2 + 0,09^2} = 0,10$

## КАРТА-ПЛАН ТЕРРИТОРИИ

## Описание местоположения зданий, сооружений, объектов незавершенного строительства на земельном участке

							геодезических измерений (определений)	
--	--	--	--	--	--	--	---------------------------------------	--

## 2. Сведения о характеристиках объекта недвижимости с кадастровым номером 56:41:0102061:114

№ п/п	Наименование характеристики	Значение характеристики
1	2	3
1.	Вид объекта недвижимости	здание
2.	Ранее присвоенный государственный учетный номер (инвентарный) здания, сооружения, объекта незавершенного строительства	—
3.	Кадастровый номер земельного участка (земельных участков), в границах которого (которых) расположены здание, сооружение, объект незавершенного строительства	—
4.	Уникальный учетный номер кадастрового квартала, в границах которого расположены здание, сооружение, объект незавершенного строительства	56:41:0102061
5.	Адрес здания, сооружения, объекта незавершенного строительства	—
5.1.	Сведения о местоположении здания, сооружения, объекта незавершенного строительства (при отсутствии адреса) в структурированном в соответствии с федеральной информационной адресной системой виде	Оренбургская область, г Медногорск, ул Чапаева, д 37
5.2.	Дополнительные сведения о местоположении	—
6.	Иные сведения	Местоположение характерных точек границ объекта капитального строительства определено по результатам проведенной геодезической съемки, с учетом их фактического расположения на земельном участке. Ограничение прав и обременение объекта недвижимости не зарегистрировано.

## 3. Пояснения к сведениям об объекте недвижимости с кадастровым номером 56:41:0102061:114 :

1.	—
----	---

## 1. Сведения о характерных точках контура объекта недвижимости с кадастровым номером 56:41:0102061:115

Обозначение характерных точек контура	Содержатся в Едином государственном реестре недвижимости			Определены в ходе выполнения комплексных кадастровых работ			Метод определения координат	Формулы, примененные для расчета средней квадратической погрешности определения координат характерных точек границ (M <sub>t</sub> ), с подставленными в такие формулы значениями и итоговые (вычисленные) значения M <sub>t</sub> , м
	Координаты, м		Радиус, м	Координаты, м		Радиус, м		
	X	Y	R	X	Y	R		
1	2	3	4	5	6	7	8	9
n1O	—	—	—	387053,55	3270939,36	—	Метод спутниковых	$M_t = \sqrt{m_0^2 + m_1^2} = \sqrt{0,04^2 + 0,09^2} = 0,10$

## КАРТА-ПЛАН ТЕРРИТОРИИ

## Описание местоположения зданий, сооружений, объектов незавершенного строительства на земельном участке

							геодезических измерений (определений)	
н2О	—	—	—	387066,60	3270940,97	—	Метод спутниковых геодезических измерений (определений)	$M_t = \sqrt{m_0^2 + m_1^2} = \sqrt{0,04^2 + 0,09^2} = 0,10$
н3О	—	—	—	387065,83	3270947,22	—	Метод спутниковых геодезических измерений (определений)	$M_t = \sqrt{m_0^2 + m_1^2} = \sqrt{0,04^2 + 0,09^2} = 0,10$
н4О	—	—	—	387052,78	3270945,61	—	Метод спутниковых геодезических измерений (определений)	$M_t = \sqrt{m_0^2 + m_1^2} = \sqrt{0,04^2 + 0,09^2} = 0,10$
н1О	—	—	—	387053,55	3270939,36	—	Метод спутниковых геодезических измерений (определений)	$M_t = \sqrt{m_0^2 + m_1^2} = \sqrt{0,04^2 + 0,09^2} = 0,10$

## 2. Сведения о характеристиках объекта недвижимости с кадастровым номером 56:41:0102061:115

№ п/п	Наименование характеристики	Значение характеристики
1	2	3
1.	Вид объекта недвижимости	здание
2.	Ранее присвоенный государственный учетный номер (инвентарный) здания, сооружения, объекта незавершенного строительства	—
3.	Кадастровый номер земельного участка (земельных участков), в границах которого (которых) расположены здание, сооружение, объект незавершенного строительства	56:41:0102061:8
4.	Уникальный учетный номер кадастрового квартала, в границах которого расположены здание, сооружение, объект незавершенного строительства	56:41:0102061
5.	Адрес здания, сооружения, объекта незавершенного строительства	—
5.1.	Сведения о местоположении здания, сооружения, объекта незавершенного строительства (при отсутствии адреса) в структурированном в соответствии с федеральной информационной адресной системой виде	Оренбургская область, г Медногорск, ул Чапаева, д 44

## КАРТА-ПЛАН ТЕРРИТОРИИ

## Описание местоположения зданий, сооружений, объектов незавершенного строительства на земельном участке

1	2	3
5.2.	Дополнительные сведения о местоположении	—
6.	Иные сведения	Местоположение характерных точек границ объекта капитального строительства определено по результатам проведенной геодезической съемки, с учетом их фактического расположения на земельном участке. Ограничение прав и обременение объекта недвижимости не зарегистрировано.

## 3. Пояснения к сведениям об объекте недвижимости с кадастровым номером 56:41:0102061:115 :

1.	—
----	---

## 1. Сведения о характерных точках контура объекта недвижимости с кадастровым номером 56:41:0102061:125

## Система координат МСК-субъект 56

Зона № 3

Обозначение характерных точек контура	Содержатся в Едином государственном реестре недвижимости			Определены в ходе выполнения комплексных кадастровых работ			Метод определения координат	Формулы, примененные для расчета средней квадратической погрешности определения координат характерных точек границ ( $M_t$ ), с подставленными в такие формулы значениями и итоговые (вычисленные) значения $M_t$ , м
	Координаты, м		Радиус, м	Координаты, м		Радиус, м		
	X	Y	R	X	Y	R		
1	2	3	4	5	6	7	8	9
н870	—	—	—	387185,45	3270422,99	—	Метод спутниковых геодезических измерений (определений)	$M_t = \sqrt{m_0^2 + m_1^2} = \sqrt{0,04^2 + 0,09^2} = 0,10$
н880	—	—	—	387198,42	3270432,65	—	Метод спутниковых геодезических измерений (определений)	$M_t = \sqrt{m_0^2 + m_1^2} = \sqrt{0,04^2 + 0,09^2} = 0,10$
н890	—	—	—	387193,14	3270439,74	—	Метод спутниковых геодезических измерений (определений)	$M_t = \sqrt{m_0^2 + m_1^2} = \sqrt{0,04^2 + 0,09^2} = 0,10$
н900	—	—	—	387184,41	3270433,24	—	Метод спутниковых геодезических измерений (определений)	$M_t = \sqrt{m_0^2 + m_1^2} = \sqrt{0,04^2 + 0,09^2} = 0,10$

## КАРТА-ПЛАН ТЕРРИТОРИИ

## Описание местоположения зданий, сооружений, объектов незавершенного строительства на земельном участке

н910	—	—	—	387185,87	3270431,25	—	Метод спутниковых геодезических измерений (определений)	$M_t = \sqrt{m_0^2 + m_1^2} = \sqrt{0,04^2 + 0,09^2} = 0,10$
н920	—	—	—	387181,74	3270427,97	—	Метод спутниковых геодезических измерений (определений)	$M_t = \sqrt{m_0^2 + m_1^2} = \sqrt{0,04^2 + 0,09^2} = 0,10$
н870	—	—	—	387185,45	3270422,99	—	Метод спутниковых геодезических измерений (определений)	$M_t = \sqrt{m_0^2 + m_1^2} = \sqrt{0,04^2 + 0,09^2} = 0,10$

## 2. Сведения о характеристиках объекта недвижимости с кадастровым номером 56:41:0102061:125

№ п/п	Наименование характеристики	Значение характеристики
1	2	3
1.	Вид объекта недвижимости	здание
2.	Ранее присвоенный государственный учетный номер (инвентарный) здания, сооружения, объекта незавершенного строительства	—
3.	Кадастровый номер земельного участка (земельных участков), в границах которого (которых) расположены здание, сооружение, объект незавершенного строительства	—
4.	Уникальный учетный номер кадастрового квартала, в границах которого расположены здание, сооружение, объект незавершенного строительства	56:41:0102061
5.	Адрес здания, сооружения, объекта незавершенного строительства	—
5.1.	Сведения о местоположении здания, сооружения, объекта незавершенного строительства (при отсутствии адреса) в структурированном в соответствии с федеральной информационной адресной системой виде	Оренбургская область, г Медногорск, ул Чапаева, д 13
5.2.	Дополнительные сведения о местоположении	—
6.	Иные сведения	Местоположение характерных точек границ объекта капитального строительства определено по результатам проведенной геодезической съемки, с учетом их фактического расположения на земельном участке. Ограничение прав и обременение объекта недвижимости не зарегистрировано.

## 3. Пояснения к сведениям об объекте недвижимости с кадастровым номером 56:41:0102061:125 :

1.	—
----	---



## КАРТА-ПЛАН ТЕРРИТОРИИ

## Описание местоположения зданий, сооружений, объектов незавершенного строительства на земельном участке

## 1. Сведения о характерных точках контура объекта недвижимости с кадастровым номером 56:41:0102061:128

Система координат МСК-субъект 56

Зона № 3

Обозначение характерных точек контура	Содержатся в Едином государственном реестре недвижимости			Определены в ходе выполнения комплексных кадастровых работ			Метод определения координат	Формулы, примененные для расчета средней квадратической погрешности определения координат характерных точек границ (M <sub>t</sub> ), с подставленными в такие формулы значениями и итоговые (вычисленные) значения M <sub>t</sub> , м
	Координаты, м		Радиус, м	Координаты, м		Радиус, м		
	X	Y	R	X	Y	R		
1	2	3	4	5	6	7	8	9
н69О	—	—	—	387104,53	3270581,69	—	Метод спутниковых геодезических измерений (определений)	$M_t = \sqrt{m_0^2 + m_1^2} = \sqrt{0,04^2 + 0,09^2} = 0,10$
н70О	—	—	—	387117,20	3270584,30	—	Метод спутниковых геодезических измерений (определений)	$M_t = \sqrt{m_0^2 + m_1^2} = \sqrt{0,04^2 + 0,09^2} = 0,10$
н71О	—	—	—	387115,58	3270592,17	—	Метод спутниковых геодезических измерений (определений)	$M_t = \sqrt{m_0^2 + m_1^2} = \sqrt{0,04^2 + 0,09^2} = 0,10$
н72О	—	—	—	387108,60	3270590,73	—	Метод спутниковых геодезических измерений (определений)	$M_t = \sqrt{m_0^2 + m_1^2} = \sqrt{0,04^2 + 0,09^2} = 0,10$
н73О	—	—	—	387109,08	3270587,81	—	Метод спутниковых геодезических измерений (определений)	$M_t = \sqrt{m_0^2 + m_1^2} = \sqrt{0,04^2 + 0,09^2} = 0,10$
н74О	—	—	—	387103,50	3270586,73	—	Метод спутниковых геодезических измерений	$M_t = \sqrt{m_0^2 + m_1^2} = \sqrt{0,04^2 + 0,09^2} = 0,10$



## КАРТА-ПЛАН ТЕРРИТОРИИ

## Описание местоположения зданий, сооружений, объектов незавершенного строительства на земельном участке

1	2	3	4	5	6	7	8	9
н650	—	—	—	387079,83	3270648,62	—	Метод спутниковых геодезических измерений (определений)	$M_t = \sqrt{m_0^2 + m_1^2} = \sqrt{0,04^2 + 0,09^2} = 0,10$
н660	—	—	—	387088,88	3270650,06	—	Метод спутниковых геодезических измерений (определений)	$M_t = \sqrt{m_0^2 + m_1^2} = \sqrt{0,04^2 + 0,09^2} = 0,10$
н670	—	—	—	387087,33	3270659,67	—	Метод спутниковых геодезических измерений (определений)	$M_t = \sqrt{m_0^2 + m_1^2} = \sqrt{0,04^2 + 0,09^2} = 0,10$
н680	—	—	—	387078,31	3270658,24	—	Метод спутниковых геодезических измерений (определений)	$M_t = \sqrt{m_0^2 + m_1^2} = \sqrt{0,04^2 + 0,09^2} = 0,10$
н650	—	—	—	387079,83	3270648,62	—	Метод спутниковых геодезических измерений (определений)	$M_t = \sqrt{m_0^2 + m_1^2} = \sqrt{0,04^2 + 0,09^2} = 0,10$

## 2. Сведения о характеристиках объекта недвижимости с кадастровым номером 56:41:0102061:130

№ п/п	Наименование характеристики	Значение характеристики
1	2	3
1.	Вид объекта недвижимости	здание
2.	Ранее присвоенный государственный учетный номер (инвентарный) здания, сооружения, объекта незавершенного строительства	—
3.	Кадастровый номер земельного участка (земельных участков), в границах которого (которых) расположены здание, сооружение, объект незавершенного строительства	56:41:0102061:73
4.	Уникальный учетный номер кадастрового квартала, в границах которого расположены здание, сооружение, объект незавершенного строительства	56:41:0102061
5.	Адрес здания, сооружения, объекта незавершенного строительства	—

## КАРТА-ПЛАН ТЕРРИТОРИИ

## Описание местоположения зданий, сооружений, объектов незавершенного строительства на земельном участке

1	2	3
5.1.	Сведения о местоположении здания, сооружения, объекта незавершенного строительства (при отсутствии адреса) в структурированном в соответствии с федеральной информационной адресной системой виде	Оренбургская область, г Медногорск, ул Чапаева, д 26
5.2.	Дополнительные сведения о местоположении	—
6.	Иные сведения	Местоположение характерных точек границ объекта капитального строительства определено по результатам проведенной геодезической съемки, с учетом их фактического расположения на земельном участке. Ограничение прав и обременение объекта недвижимости не зарегистрировано.

## 3. Пояснения к сведениям об объекте недвижимости с кадастровым номером 56:41:0102061:130 :

1. —

## 1. Сведения о характерных точках контура объекта недвижимости с кадастровым номером 56:41:0102061:132

## Система координат МСК-субъект 56

Зона № 3

Обозначение характерных точек контура	Содержатся в Едином государственном реестре недвижимости			Определены в ходе выполнения комплексных кадастровых работ			Метод определения координат	Формулы, примененные для расчета средней квадратической погрешности определения координат характерных точек границ (M <sub>t</sub> ), с подставленными в такие формулы значениями и итоговые (вычисленные) значения M <sub>t</sub> , м
	Координаты, м		Радиус, м	Координаты, м		Радиус, м		
	X	Y	R	X	Y	R		
1	2	3	4	5	6	7	8	9
н1230	—	—	—	387076,59	3270787,78	—	Метод спутниковых геодезических измерений (определений)	$M_t = \sqrt{m_0^2 + m_1^2} = \sqrt{0,04^2 + 0,09^2} = 0,10$
н1240	—	—	—	387075,81	3270797,33	—	Метод спутниковых геодезических измерений (определений)	$M_t = \sqrt{m_0^2 + m_1^2} = \sqrt{0,04^2 + 0,09^2} = 0,10$
н1250	—	—	—	387070,61	3270797,01	—	Метод спутниковых геодезических измерений (определений)	$M_t = \sqrt{m_0^2 + m_1^2} = \sqrt{0,04^2 + 0,09^2} = 0,10$
н1260	—	—	—	387071,39	3270787,19	—	Метод спутниковых	$M_t = \sqrt{m_0^2 + m_1^2} = \sqrt{0,04^2 + 0,09^2} = 0,10$

## КАРТА-ПЛАН ТЕРРИТОРИИ

## Описание местоположения зданий, сооружений, объектов незавершенного строительства на земельном участке

							геодезических измерений (определений)	
n123O	—	—	—	387076,59	3270787,78	—	Метод спутниковых геодезических измерений (определений)	$M_t = \sqrt{m_0^2 + m_1^2} = \sqrt{0,04^2 + 0,09^2} = 0,10$

## 2. Сведения о характеристиках объекта недвижимости с кадастровым номером 56:41:0102061:132

№ п/п	Наименование характеристики	Значение характеристики
1	2	3
1.	Вид объекта недвижимости	здание
2.	Ранее присвоенный государственный учетный номер (инвентарный) здания, сооружения, объекта незавершенного строительства	—
3.	Кадастровый номер земельного участка (земельных участков), в границах которого (которых) расположены здание, сооружение, объект незавершенного строительства	56:41:0102061:45
4.	Уникальный учетный номер кадастрового квартала, в границах которого расположены здание, сооружение, объект незавершенного строительства	56:41:0102061
5.	Адрес здания, сооружения, объекта незавершенного строительства	—
5.1.	Сведения о местоположении здания, сооружения, объекта незавершенного строительства (при отсутствии адреса) в структурированном в соответствии с федеральной информационной адресной системой виде	Оренбургская область, г Медногорск, ул Чапаева, д 35
5.2.	Дополнительные сведения о местоположении	—
6.	Иные сведения	Местоположение характерных точек границ объекта капитального строительства определено по результатам проведенной геодезической съемки, с учетом их фактического расположения на земельном участке. Ограничение прав и обременение объекта недвижимости не зарегистрировано.

## 3. Пояснения к сведениям об объекте недвижимости с кадастровым номером 56:41:0102061:132 :

1.	—
----	---

## 1. Сведения о характерных точках контура объекта недвижимости с кадастровым номером 56:41:0102061:133

Система координат МСК-субъект 56	Зона № 3
----------------------------------	----------

## КАРТА-ПЛАН ТЕРРИТОРИИ

## Описание местоположения зданий, сооружений, объектов незавершенного строительства на земельном участке

Обозначение характерных точек контура	Содержатся в Едином государственном реестре недвижимости			Определены в ходе выполнения комплексных кадастровых работ			Метод определения координат	Формулы, примененные для расчета средней квадратической погрешности определения координат характерных точек границ (M <sub>t</sub> ), с подставленными в такие формулы значениями и итоговые (вычисленные) значения M <sub>t</sub> , м
	Координаты, м		Радиус, м	Координаты, м		Радиус, м		
	X	Y	R	X	Y	R		
1	2	3	4	5	6	7	8	9
н170	—	—	—	387060,18	3270859,72	—	Метод спутниковых геодезических измерений (определений)	$M_t = \sqrt{m_0^2 + m_1^2} = \sqrt{0,04^2 + 0,09^2} = 0,10$
н180	—	—	—	387071,55	3270860,66	—	Метод спутниковых геодезических измерений (определений)	$M_t = \sqrt{m_0^2 + m_1^2} = \sqrt{0,04^2 + 0,09^2} = 0,10$
н190	—	—	—	387071,01	3270867,15	—	Метод спутниковых геодезических измерений (определений)	$M_t = \sqrt{m_0^2 + m_1^2} = \sqrt{0,04^2 + 0,09^2} = 0,10$
н200	—	—	—	387059,64	3270866,20	—	Метод спутниковых геодезических измерений (определений)	$M_t = \sqrt{m_0^2 + m_1^2} = \sqrt{0,04^2 + 0,09^2} = 0,10$
н170	—	—	—	387060,18	3270859,72	—	Метод спутниковых геодезических измерений (определений)	$M_t = \sqrt{m_0^2 + m_1^2} = \sqrt{0,04^2 + 0,09^2} = 0,10$

## 2. Сведения о характеристиках объекта недвижимости с кадастровым номером 56:41:0102061:133

№ п/п	Наименование характеристики	Значение характеристики
1	2	3
1.	Вид объекта недвижимости	здание
2.	Ранее присвоенный государственный учетный номер (инвентарный) здания, сооружения, объекта незавершенного строительства	—

## КАРТА-ПЛАН ТЕРРИТОРИИ

## Описание местоположения зданий, сооружений, объектов незавершенного строительства на земельном участке

1	2	3
3.	Кадастровый номер земельного участка (земельных участков), в границах которого (которых) расположены здание, сооружение, объект незавершенного строительства	56:41:0102061:60
4.	Уникальный учетный номер кадастрового квартала, в границах которого расположены здание, сооружение, объект незавершенного строительства	56:41:0102061
5.	Адрес здания, сооружения, объекта незавершенного строительства	—
5.1.	Сведения о местоположении здания, сооружения, объекта незавершенного строительства (при отсутствии адреса) в структурированном в соответствии с федеральной информационной адресной системой виде	Оренбургская область, г Медногорск, ул Чапаева, д 39
5.2.	Дополнительные сведения о местоположении	—
6.	Иные сведения	Местоположение характерных точек границ объекта капитального строительства определено по результатам проведенной геодезической съемки, с учетом их фактического расположения на земельном участке. Ограничение прав и обременение объекта недвижимости не зарегистрировано.

## 3. Пояснения к сведениям об объекте недвижимости с кадастровым номером 56:41:0102061:133 :

1.	—
----	---

## 1. Сведения о характерных точках контура объекта недвижимости с кадастровым номером 56:41:0102061:134

Система координат МСК-субъект 56							Зона № 3	
Обозначение характерных точек контура	Содержатся в Едином государственном реестре недвижимости			Определены в ходе выполнения комплексных кадастровых работ			Метод определения координат	Формулы, примененные для расчета средней квадратической погрешности определения координат характерных точек границ ( $M_t$ ), с подставленными в такие формулы значениями и итоговые (вычисленные) значения $M_t$ , м
	Координаты, м		Радиус, м	Координаты, м		Радиус, м		
	X	Y	R	X	Y	R		
1	2	3	4	5	6	7	8	9
н590	—	—	—	387088,58	3270700,04	—	Метод спутниковых геодезических измерений (определений)	$M_t = \sqrt{m_0^2 + m_1^2} = \sqrt{0,04^2 + 0,09^2} = 0,10$
н600	—	—	—	387088,09	3270709,11	—	Метод спутниковых геодезических измерений (определений)	$M_t = \sqrt{m_0^2 + m_1^2} = \sqrt{0,04^2 + 0,09^2} = 0,10$

## КАРТА-ПЛАН ТЕРРИТОРИИ

## Описание местоположения зданий, сооружений, объектов незавершенного строительства на земельном участке

н61О	—	—	—	387075,58	3270708,43	—	Метод спутниковых геодезических измерений (определений)	$M_t = \sqrt{m_0^2 + m_1^2} = \sqrt{0,04^2 + 0,09^2} = 0,10$
н62О	—	—	—	387075,95	3270701,73	—	Метод спутниковых геодезических измерений (определений)	$M_t = \sqrt{m_0^2 + m_1^2} = \sqrt{0,04^2 + 0,09^2} = 0,10$
н63О	—	—	—	387083,80	3270702,14	—	Метод спутниковых геодезических измерений (определений)	$M_t = \sqrt{m_0^2 + m_1^2} = \sqrt{0,04^2 + 0,09^2} = 0,10$
н64О	—	—	—	387083,92	3270699,79	—	Метод спутниковых геодезических измерений (определений)	$M_t = \sqrt{m_0^2 + m_1^2} = \sqrt{0,04^2 + 0,09^2} = 0,10$
н59О	—	—	—	387088,58	3270700,04	—	Метод спутниковых геодезических измерений (определений)	$M_t = \sqrt{m_0^2 + m_1^2} = \sqrt{0,04^2 + 0,09^2} = 0,10$

## 2. Сведения о характеристиках объекта недвижимости с кадастровым номером 56:41:0102061:134

№ п/п	Наименование характеристики	Значение характеристики
1	2	3
1.	Вид объекта недвижимости	здание
2.	Ранее присвоенный государственный учетный номер (инвентарный) здания, сооружения, объекта незавершенного строительства	—
3.	Кадастровый номер земельного участка (земельных участков), в границах которого (которых) расположены здание, сооружение, объект незавершенного строительства	56:41:0102061:4
4.	Уникальный учетный номер кадастрового квартала, в границах которого расположены здание, сооружение, объект незавершенного строительства	56:41:0102061
5.	Адрес здания, сооружения, объекта незавершенного строительства	—
5.1.	Сведения о местоположении здания, сооружения, объекта незавершенного	Оренбургская область, г Медногорск, ул Чапаева, д 30



## КАРТА-ПЛАН ТЕРРИТОРИИ

## Описание местоположения зданий, сооружений, объектов незавершенного строительства на земельном участке

1	2	3
	строительства (при отсутствии адреса) в структурированном в соответствии с федеральной информационной адресной системой виде	
5.2.	Дополнительные сведения о местоположении	—
6.	Иные сведения	Местоположение характерных точек границ объекта капитального строительства определено по результатам проведенной геодезической съемки, с учетом их фактического расположения на земельном участке. Ограничение прав и обременение объекта недвижимости не зарегистрировано.

## 3. Пояснения к сведениям об объекте недвижимости с кадастровым номером 56:41:0102061:134 :

1.	—
----	---

## 1. Сведения о характерных точках контура объекта недвижимости с кадастровым номером 56:41:0102061:137

## Система координат МСК-субъект 56

Зона № 3

Обозначение характерных точек контура	Содержатся в Едином государственном реестре недвижимости			Определены в ходе выполнения комплексных кадастровых работ			Метод определения координат	Формулы, примененные для расчета средней квадратической погрешности определения координат характерных точек границ ( $M_t$ ), с подставленными в такие формулы значениями и итоговые (вычисленные) значения $M_t$ , м
	Координаты, м		Радиус, м	Координаты, м		Радиус, м		
	X	Y	R	X	Y	R		
1	2	3	4	5	6	7	8	9
н970	—	—	—	387217,75	3270396,18	—	Метод спутниковых геодезических измерений (определений)	$M_t = \sqrt{m_0^2 + m_1^2} = \sqrt{0,04^2 + 0,09^2} = 0,10$
н980	—	—	—	387224,63	3270401,35	—	Метод спутниковых геодезических измерений (определений)	$M_t = \sqrt{m_0^2 + m_1^2} = \sqrt{0,04^2 + 0,09^2} = 0,10$
н990	—	—	—	387221,07	3270406,08	—	Метод спутниковых геодезических измерений (определений)	$M_t = \sqrt{m_0^2 + m_1^2} = \sqrt{0,04^2 + 0,09^2} = 0,10$
н1000	—	—	—	387214,19	3270400,91	—	Метод спутниковых геодезических измерений (определений)	$M_t = \sqrt{m_0^2 + m_1^2} = \sqrt{0,04^2 + 0,09^2} = 0,10$

## КАРТА-ПЛАН ТЕРРИТОРИИ

## Описание местоположения зданий, сооружений, объектов незавершенного строительства на земельном участке

							измерений (определений)	
н970	—	—	—	387217,75	3270396,18	—	Метод спутниковых геодезических измерений (определений)	$M_t = \sqrt{m_0^2 + m_1^2} = \sqrt{0,04^2 + 0,09^2} = 0,10$

## 2. Сведения о характеристиках объекта недвижимости с кадастровым номером 56:41:0102061:137

№ п/п	Наименование характеристики	Значение характеристики
1	2	3
1.	Вид объекта недвижимости	здание
2.	Ранее присвоенный государственный учетный номер (инвентарный) здания, сооружения, объекта незавершенного строительства	—
3.	Кадастровый номер земельного участка (земельных участков), в границах которого (которых) расположены здание, сооружение, объект незавершенного строительства	56:41:0102061:204
4.	Уникальный учетный номер кадастрового квартала, в границах которого расположены здание, сооружение, объект незавершенного строительства	56:41:0102061
5.	Адрес здания, сооружения, объекта незавершенного строительства	—
5.1.	Сведения о местоположении здания, сооружения, объекта незавершенного строительства (при отсутствии адреса) в структурированном в соответствии с федеральной информационной адресной системой виде	Оренбургская область, г Медногорск, ул Чапаева, д 10
5.2.	Дополнительные сведения о местоположении	—
6.	Иные сведения	Местоположение характерных точек границ объекта капитального строительства определено по результатам проведенной геодезической съемки, с учетом их фактического расположения на земельном участке. Ограничение прав и обременение объекта недвижимости не зарегистрировано.

## 3. Пояснения к сведениям об объекте недвижимости с кадастровым номером 56:41:0102061:137 :

1.	—
----	---

## 1. Сведения о характерных точках контура объекта недвижимости с кадастровым номером 56:41:0102061:140

Система координат МСК-субъект 56	Зона № 3
----------------------------------	----------

## КАРТА-ПЛАН ТЕРРИТОРИИ

## Описание местоположения зданий, сооружений, объектов незавершенного строительства на земельном участке

Обозначение характерных точек контура	Содержатся в Едином государственном реестре недвижимости			Определены в ходе выполнения комплексных кадастровых работ			Метод определения координат	Формулы, примененные для расчета средней квадратической погрешности определения координат характерных точек границ (M <sub>t</sub> ), с подставленными в такие формулы значениями и итоговые (вычисленные) значения M <sub>t</sub> , м
	Координаты, м		Радиус, м	Координаты, м		Радиус, м		
	X	Y	R	X	Y	R		
1	2	3	4	5	6	7	8	9
н370	—	—	—	387070,00	3270770,89	—	Метод спутниковых геодезических измерений (определений)	$M_t = \sqrt{m_0^2 + m_1^2} = \sqrt{0,04^2 + 0,09^2} = 0,10$
н380	—	—	—	387078,78	3270771,55	—	Метод спутниковых геодезических измерений (определений)	$M_t = \sqrt{m_0^2 + m_1^2} = \sqrt{0,04^2 + 0,09^2} = 0,10$
н390	—	—	—	387078,06	3270781,04	—	Метод спутниковых геодезических измерений (определений)	$M_t = \sqrt{m_0^2 + m_1^2} = \sqrt{0,04^2 + 0,09^2} = 0,10$
н400	—	—	—	387065,81	3270780,11	—	Метод спутниковых геодезических измерений (определений)	$M_t = \sqrt{m_0^2 + m_1^2} = \sqrt{0,04^2 + 0,09^2} = 0,10$
н410	—	—	—	387066,33	3270773,28	—	Метод спутниковых геодезических измерений (определений)	$M_t = \sqrt{m_0^2 + m_1^2} = \sqrt{0,04^2 + 0,09^2} = 0,10$
н420	—	—	—	387069,83	3270773,50	—	Метод спутниковых геодезических измерений (определений)	$M_t = \sqrt{m_0^2 + m_1^2} = \sqrt{0,04^2 + 0,09^2} = 0,10$
н370	—	—	—	387070,00	3270770,89	—	Метод спутниковых	$M_t = \sqrt{m_0^2 + m_1^2} = \sqrt{0,04^2 + 0,09^2} = 0,10$

## КАРТА-ПЛАН ТЕРРИТОРИИ

## Описание местоположения зданий, сооружений, объектов незавершенного строительства на земельном участке

							геодезических измерений (определений)	
--	--	--	--	--	--	--	---------------------------------------	--

## 2. Сведения о характеристиках объекта недвижимости с кадастровым номером 56:41:0102061:140

№ п/п	Наименование характеристики	Значение характеристики
1	2	3
1.	Вид объекта недвижимости	здание
2.	Ранее присвоенный государственный учетный номер (инвентарный) здания, сооружения, объекта незавершенного строительства	—
3.	Кадастровый номер земельного участка (земельных участков), в границах которого (которых) расположены здание, сооружение, объект незавершенного строительства	56:41:0102061:47
4.	Уникальный учетный номер кадастрового квартала, в границах которого расположены здание, сооружение, объект незавершенного строительства	56:41:0102061
5.	Адрес здания, сооружения, объекта незавершенного строительства	—
5.1.	Сведения о местоположении здания, сооружения, объекта незавершенного строительства (при отсутствии адреса) в структурированном в соответствии с федеральной информационной адресной системой виде	Оренбургская область, г Медногорск, ул Чапаева, д 34
5.2.	Дополнительные сведения о местоположении	—
6.	Иные сведения	Местоположение характерных точек границ объекта капитального строительства определено по результатам проведенной геодезической съемки, с учетом их фактического расположения на земельном участке. Ограничение прав и обременение объекта недвижимости не зарегистрировано.

## 3. Пояснения к сведениям об объекте недвижимости с кадастровым номером 56:41:0102061:140 :

1.	—
----	---

## 1. Сведения о характерных точках контура объекта недвижимости с кадастровым номером 56:41:0102061:141

Система координат МСК-субъект 56							Зона № 3	
Обозначение характерных точек контура	Содержатся в Едином государственном реестре недвижимости			Определены в ходе выполнения комплексных кадастровых работ			Метод определения координат	Формулы, примененные для расчета средней квадратической погрешности определения координат характерных точек границ (M <sub>t</sub> ), с подставленными в такие формулы значениями и итоговые (вычисленные) значения M <sub>t</sub> , м
	Координаты, м		Радиус, м	Координаты, м		Радиус, м		
	X	Y	R	X	Y	R		
1	2	3	4	5	6	7	8	9
н430	—	—	—	387067,14	3270757,99	—	Метод спутниковых	$M_t = \sqrt{m_0^2 + m_1^2} = \sqrt{0,04^2 + 0,09^2} = 0,10$

## КАРТА-ПЛАН ТЕРРИТОРИИ

## Описание местоположения зданий, сооружений, объектов незавершенного строительства на земельном участке

							геодезических измерений (определений)	
н440	—	—	—	387078,34	3270758,73	—	Метод спутниковых геодезических измерений (определений)	$M_t = \sqrt{m_0^2 + m_1^2} = \sqrt{0,04^2 + 0,09^2} = 0,10$
н450	—	—	—	387077,91	3270765,22	—	Метод спутниковых геодезических измерений (определений)	$M_t = \sqrt{m_0^2 + m_1^2} = \sqrt{0,04^2 + 0,09^2} = 0,10$
н460	—	—	—	387066,71	3270764,48	—	Метод спутниковых геодезических измерений (определений)	$M_t = \sqrt{m_0^2 + m_1^2} = \sqrt{0,04^2 + 0,09^2} = 0,10$
н430	—	—	—	387067,14	3270757,99	—	Метод спутниковых геодезических измерений (определений)	$M_t = \sqrt{m_0^2 + m_1^2} = \sqrt{0,04^2 + 0,09^2} = 0,10$

## 2. Сведения о характеристиках объекта недвижимости с кадастровым номером 56:41:0102061:141

№ п/п	Наименование характеристики	Значение характеристики
1	2	3
1.	Вид объекта недвижимости	здание
2.	Ранее присвоенный государственный учетный номер (инвентарный) здания, сооружения, объекта незавершенного строительства	—
3.	Кадастровый номер земельного участка (земельных участков), в границах которого (которых) расположены здание, сооружение, объект незавершенного строительства	—
4.	Уникальный учетный номер кадастрового квартала, в границах которого расположены здание, сооружение, объект незавершенного строительства	56:41:0102061
5.	Адрес здания, сооружения, объекта незавершенного строительства	—
5.1.	Сведения о местоположении здания, сооружения, объекта незавершенного строительства (при отсутствии адреса) в структурированном в соответствии с федеральной информационной адресной системой виде	Оренбургская область, г Медногорск, ул Чапаева, д 33

## КАРТА-ПЛАН ТЕРРИТОРИИ

## Описание местоположения зданий, сооружений, объектов незавершенного строительства на земельном участке

1	2	3
5.2.	Дополнительные сведения о местоположении	—
6.	Иные сведения	Местоположение характерных точек границ объекта капитального строительства определено по результатам проведенной геодезической съемки, с учетом их фактического расположения на земельном участке. Ограничение прав и обременение объекта недвижимости не зарегистрировано.

## 3. Пояснения к сведениям об объекте недвижимости с кадастровым номером 56:41:0102061:141 :

1.	—
----	---

## 1. Сведения о характерных точках контура объекта недвижимости с кадастровым номером 56:41:0102061:142

## Система координат МСК-субъект 56

Зона № 3

Обозначение характерных точек контура	Содержатся в Едином государственном реестре недвижимости			Определены в ходе выполнения комплексных кадастровых работ			Метод определения координат	Формулы, примененные для расчета средней квадратической погрешности определения координат характерных точек границ ( $M_t$ ), с подставленными в такие формулы значениями и итоговые (вычисленные) значения $M_t$ , м
	Координаты, м		Радиус, м	Координаты, м		Радиус, м		
	X	Y	R	X	Y	R		
1	2	3	4	5	6	7	8	9
н930	—	—	—	387195,61	3270407,33	—	Метод спутниковых геодезических измерений (определений)	$M_t = \sqrt{m_0^2 + m_1^2} = \sqrt{0,04^2 + 0,09^2} = 0,10$
н940	—	—	—	387203,99	3270412,82	—	Метод спутниковых геодезических измерений (определений)	$M_t = \sqrt{m_0^2 + m_1^2} = \sqrt{0,04^2 + 0,09^2} = 0,10$
н950	—	—	—	387201,02	3270417,34	—	Метод спутниковых геодезических измерений (определений)	$M_t = \sqrt{m_0^2 + m_1^2} = \sqrt{0,04^2 + 0,09^2} = 0,10$
н960	—	—	—	387192,65	3270411,85	—	Метод спутниковых геодезических измерений (определений)	$M_t = \sqrt{m_0^2 + m_1^2} = \sqrt{0,04^2 + 0,09^2} = 0,10$



## КАРТА-ПЛАН ТЕРРИТОРИИ

## Описание местоположения зданий, сооружений, объектов незавершенного строительства на земельном участке

н830	—	—	—	387198,41	3270460,69	—	Метод спутниковых геодезических измерений (определений)	$M_t = \sqrt{m_0^2 + m_1^2} = \sqrt{0,04^2 + 0,09^2} = 0,10$
н840	—	—	—	387212,95	3270471,34	—	Метод спутниковых геодезических измерений (определений)	$M_t = \sqrt{m_0^2 + m_1^2} = \sqrt{0,04^2 + 0,09^2} = 0,10$
н850	—	—	—	387208,03	3270478,97	—	Метод спутниковых геодезических измерений (определений)	$M_t = \sqrt{m_0^2 + m_1^2} = \sqrt{0,04^2 + 0,09^2} = 0,10$
н860	—	—	—	387192,85	3270468,12	—	Метод спутниковых геодезических измерений (определений)	$M_t = \sqrt{m_0^2 + m_1^2} = \sqrt{0,04^2 + 0,09^2} = 0,10$
н830	—	—	—	387198,41	3270460,69	—	Метод спутниковых геодезических измерений (определений)	$M_t = \sqrt{m_0^2 + m_1^2} = \sqrt{0,04^2 + 0,09^2} = 0,10$

## 2. Сведения о характеристиках объекта недвижимости с кадастровым номером 56:41:0102061:143

№ п/п	Наименование характеристики	Значение характеристики
1	2	3
1.	Вид объекта недвижимости	здание
2.	Ранее присвоенный государственный учетный номер (инвентарный) здания, сооружения, объекта незавершенного строительства	—
3.	Кадастровый номер земельного участка (земельных участков), в границах которого (которых) расположены здание, сооружение, объект незавершенного строительства	56:41:0102061:55
4.	Уникальный учетный номер кадастрового квартала, в границах которого расположены здание, сооружение, объект незавершенного строительства	56:41:0102061
5.	Адрес здания, сооружения, объекта незавершенного строительства	—
5.1.	Сведения о местоположении здания, сооружения, объекта незавершенного	Оренбургская область, г Медногорск, ул Чапаева, д 14



## КАРТА-ПЛАН ТЕРРИТОРИИ

## Описание местоположения зданий, сооружений, объектов незавершенного строительства на земельном участке

1	2	3
	строительства (при отсутствии адреса) в структурированном в соответствии с федеральной информационной адресной системой виде	
5.2.	Дополнительные сведения о местоположении	—
6.	Иные сведения	Местоположение характерных точек границ объекта капитального строительства определено по результатам проведенной геодезической съемки, с учетом их фактического расположения на земельном участке. Ограничение прав и обременение объекта недвижимости не зарегистрировано.

## 3. Пояснения к сведениям об объекте недвижимости с кадастровым номером 56:41:0102061:143 :

1.	—
----	---

## 1. Сведения о характерных точках контура объекта недвижимости с кадастровым номером 56:41:0102061:173

## Система координат МСК-субъект 56

## Зона № 3

Обозначение характерных точек контура	Содержатся в Едином государственном реестре недвижимости			Определены в ходе выполнения комплексных кадастровых работ			Метод определения координат	Формулы, примененные для расчета средней квадратической погрешности определения координат характерных точек границ ( $M_t$ ), с подставленными в такие формулы значениями и итоговые (вычисленные) значения $M_t$ , м
	Координаты, м		Радиус, м	Координаты, м		Радиус, м		
	X	Y	R	X	Y	R		
1	2	3	4	5	6	7	8	9
n130	—	—	—	387058,86	3270875,52	—	Метод спутниковых геодезических измерений (определений)	$M_t = \sqrt{m_0^2 + m_1^2} = \sqrt{0,04^2 + 0,09^2} = 0,10$
n140	—	—	—	387070,10	3270876,45	—	Метод спутниковых геодезических измерений (определений)	$M_t = \sqrt{m_0^2 + m_1^2} = \sqrt{0,04^2 + 0,09^2} = 0,10$
n150	—	—	—	387069,56	3270883,02	—	Метод спутниковых геодезических измерений (определений)	$M_t = \sqrt{m_0^2 + m_1^2} = \sqrt{0,04^2 + 0,09^2} = 0,10$
n160	—	—	—	387058,32	3270882,09	—	Метод спутниковых геодезических измерений (определений)	$M_t = \sqrt{m_0^2 + m_1^2} = \sqrt{0,04^2 + 0,09^2} = 0,10$

## КАРТА-ПЛАН ТЕРРИТОРИИ

## Описание местоположения зданий, сооружений, объектов незавершенного строительства на земельном участке

							измерений (определений)	
n130	—	—	—	387058,86	3270875,52	—	Метод спутниковых геодезических измерений (определений)	$M_t = \sqrt{m_0^2 + m_1^2} = \sqrt{0,04^2 + 0,09^2} = 0,10$

## 2. Сведения о характеристиках объекта недвижимости с кадастровым номером 56:41:0102061:173

№ п/п	Наименование характеристики	Значение характеристики
1	2	3
1.	Вид объекта недвижимости	здание
2.	Ранее присвоенный государственный учетный номер (инвентарный) здания, сооружения, объекта незавершенного строительства	—
3.	Кадастровый номер земельного участка (земельных участков), в границах которого (которых) расположены здание, сооружение, объект незавершенного строительства	56:41:0102061:49
4.	Уникальный учетный номер кадастрового квартала, в границах которого расположены здание, сооружение, объект незавершенного строительства	56:41:0102061
5.	Адрес здания, сооружения, объекта незавершенного строительства	—
5.1.	Сведения о местоположении здания, сооружения, объекта незавершенного строительства (при отсутствии адреса) в структурированном в соответствии с федеральной информационной адресной системой виде	Оренбургская область, г. Медногорск, ул. Чапаева, дом № 40
5.2.	Дополнительные сведения о местоположении	—
6.	Иные сведения	Местоположение характерных точек границ объекта капитального строительства определено по результатам проведенной геодезической съемки, с учетом их фактического расположения на земельном участке. Ограничение прав и обременение объекта недвижимости не зарегистрировано.

## 3. Пояснения к сведениям об объекте недвижимости с кадастровым номером 56:41:0102061:173 :

1.	—
----	---

## 1. Сведения о характерных точках контура объекта недвижимости с кадастровым номером 56:41:0102061:175

Система координат МСК-субъект 56	Зона № 3
----------------------------------	----------

## КАРТА-ПЛАН ТЕРРИТОРИИ

## Описание местоположения зданий, сооружений, объектов незавершенного строительства на земельном участке

Обозначение характерных точек контура	Содержатся в Едином государственном реестре недвижимости			Определены в ходе выполнения комплексных кадастровых работ			Метод определения координат	Формулы, примененные для расчета средней квадратической погрешности определения координат характерных точек границ (M <sub>t</sub> ), с подставленными в такие формулы значениями и итоговые (вычисленные) значения M <sub>t</sub> , м
	Координаты, м		Радиус, м	Координаты, м		Радиус, м		
	X	Y	R	X	Y	R		
1	2	3	4	5	6	7	8	9
н90	—	—	—	387058,54	3270907,40	—	Метод спутниковых геодезических измерений (определений)	$M_t = \sqrt{m_0^2 + m_1^2} = \sqrt{0,04^2 + 0,09^2} = 0,10$
н100	—	—	—	387068,36	3270908,53	—	Метод спутниковых геодезических измерений (определений)	$M_t = \sqrt{m_0^2 + m_1^2} = \sqrt{0,04^2 + 0,09^2} = 0,10$
н110	—	—	—	387067,72	3270914,08	—	Метод спутниковых геодезических измерений (определений)	$M_t = \sqrt{m_0^2 + m_1^2} = \sqrt{0,04^2 + 0,09^2} = 0,10$
н120	—	—	—	387057,90	3270912,95	—	Метод спутниковых геодезических измерений (определений)	$M_t = \sqrt{m_0^2 + m_1^2} = \sqrt{0,04^2 + 0,09^2} = 0,10$
н90	—	—	—	387058,54	3270907,40	—	Метод спутниковых геодезических измерений (определений)	$M_t = \sqrt{m_0^2 + m_1^2} = \sqrt{0,04^2 + 0,09^2} = 0,10$

## 2. Сведения о характеристиках объекта недвижимости с кадастровым номером 56:41:0102061:175

№ п/п	Наименование характеристики	Значение характеристики
1	2	3
1.	Вид объекта недвижимости	здание
2.	Ранее присвоенный государственный учетный номер (инвентарный) здания, сооружения, объекта незавершенного строительства	—

## КАРТА-ПЛАН ТЕРРИТОРИИ

## Описание местоположения зданий, сооружений, объектов незавершенного строительства на земельном участке

1	2	3
3.	Кадастровый номер земельного участка (земельных участков), в границах которого (которых) расположены здание, сооружение, объект незавершенного строительства	56:41:0102061:38
4.	Уникальный учетный номер кадастрового квартала, в границах которого расположены здание, сооружение, объект незавершенного строительства	56:41:0102061
5.	Адрес здания, сооружения, объекта незавершенного строительства	—
5.1.	Сведения о местоположении здания, сооружения, объекта незавершенного строительства (при отсутствии адреса) в структурированном в соответствии с федеральной информационной адресной системой виде	Оренбургская область, г. Медногорск, ул. Чапаева, дом № 42
5.2.	Дополнительные сведения о местоположении	—
6.	Иные сведения	Местоположение характерных точек границ объекта капитального строительства определено по результатам проведенной геодезической съемки, с учетом их фактического расположения на земельном участке. Ограничение прав и обременение объекта недвижимости не зарегистрировано.

## 3. Пояснения к сведениям об объекте недвижимости с кадастровым номером 56:41:0102061:175 :

1.	—
----	---

## 1. Сведения о характерных точках контура объекта недвижимости с кадастровым номером 56:41:0102061:176

Система координат МСК-субъект 56							Зона № 3	
Обозначение характерных точек контура	Содержатся в Едином государственном реестре недвижимости			Определены в ходе выполнения комплексных кадастровых работ			Метод определения координат	Формулы, примененные для расчета средней квадратической погрешности определения координат характерных точек границ ( $M_t$ ), с подставленными в такие формулы значениями и итоговые (вычисленные) значения $M_t$ , м
	Координаты, м		Радиус, м	Координаты, м		Радиус, м		
	X	Y	R	X	Y	R		
1	2	3	4	5	6	7	8	9
н530	—	—	—	387087,32	3270726,94	—	Метод спутниковых геодезических измерений (определений)	$M_t = \sqrt{m_0^2 + m_1^2} = \sqrt{0,04^2 + 0,09^2} = 0,10$
н540	—	—	—	387085,62	3270737,01	—	Метод спутниковых геодезических измерений (определений)	$M_t = \sqrt{m_0^2 + m_1^2} = \sqrt{0,04^2 + 0,09^2} = 0,10$

## КАРТА-ПЛАН ТЕРРИТОРИИ

## Описание местоположения зданий, сооружений, объектов незавершенного строительства на земельном участке

н550	—	—	—	387068,42	3270733,89	—	Метод спутниковых геодезических измерений (определений)	$M_t = \sqrt{m_0^2 + m_1^2} = \sqrt{0,04^2 + 0,09^2} = 0,10$
н560	—	—	—	387069,61	3270726,99	—	Метод спутниковых геодезических измерений (определений)	$M_t = \sqrt{m_0^2 + m_1^2} = \sqrt{0,04^2 + 0,09^2} = 0,10$
н570	—	—	—	387075,39	3270728,14	—	Метод спутниковых геодезических измерений (определений)	$M_t = \sqrt{m_0^2 + m_1^2} = \sqrt{0,04^2 + 0,09^2} = 0,10$
н580	—	—	—	387076,03	3270724,82	—	Метод спутниковых геодезических измерений (определений)	$M_t = \sqrt{m_0^2 + m_1^2} = \sqrt{0,04^2 + 0,09^2} = 0,10$
н530	—	—	—	387087,32	3270726,94	—	Метод спутниковых геодезических измерений (определений)	$M_t = \sqrt{m_0^2 + m_1^2} = \sqrt{0,04^2 + 0,09^2} = 0,10$

## 2. Сведения о характеристиках объекта недвижимости с кадастровым номером 56:41:0102061:176

№ п/п	Наименование характеристики	Значение характеристики
1	2	3
1.	Вид объекта недвижимости	здание
2.	Ранее присвоенный государственный учетный номер (инвентарный) здания, сооружения, объекта незавершенного строительства	—
3.	Кадастровый номер земельного участка (земельных участков), в границах которого (которых) расположены здание, сооружение, объект незавершенного строительства	56:41:0102061:5
4.	Уникальный учетный номер кадастрового квартала, в границах которого расположены здание, сооружение, объект незавершенного строительства	56:41:0102061
5.	Адрес здания, сооружения, объекта незавершенного строительства	—
5.1.	Сведения о местоположении здания, сооружения, объекта незавершенного	Оренбургская область, г. Медногорск, ул. Чапаева, дом № 31

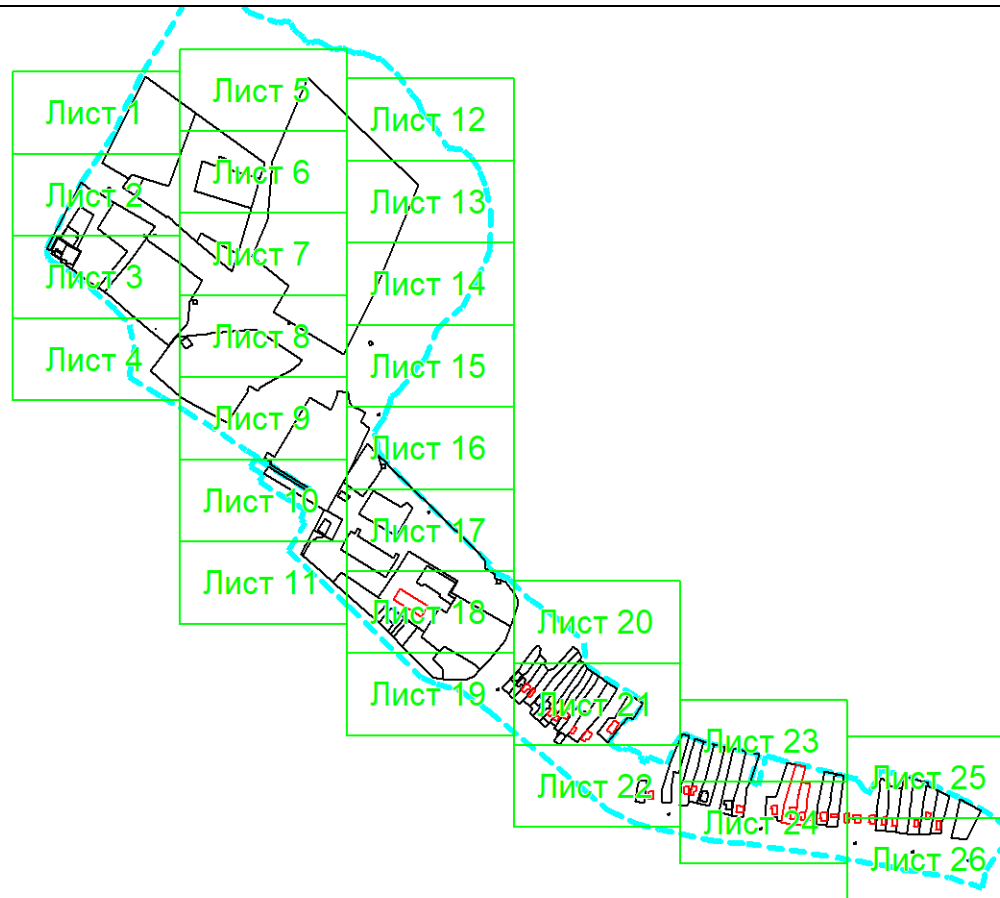
**КАРТА-ПЛАН ТЕРРИТОРИИ****Описание местоположения зданий, сооружений, объектов незавершенного строительства на земельном участке**

1	2	3
	строительства (при отсутствии адреса) в структурированном в соответствии с федеральной информационной адресной системой виде	
5.2.	Дополнительные сведения о местоположении	—
6.	Иные сведения	Местоположение характерных точек границ объекта капитального строительства определено по результатам проведенной геодезической съемки, с учетом их фактического расположения на земельном участке. Ограничение прав и обременение объекта недвижимости не зарегистрировано.
<b>3. Пояснения к сведениям об объекте недвижимости с кадастровым номером 56:41:0102061:176 :</b>		
1.	—	

# КАРТА-ПЛАН ТЕРРИТОРИИ

## Схема границ земельных участков

Основной лист



Масштаб 1: 11006

Условные обозначения:



– область выносного листа,


23

– номер выносного листа.

Остальные обозначения приведены на отдельной странице в конце раздела.

**КАРТА-ПЛАН ТЕРРИТОРИИ**  
**Схема границ земельных участков**

Выносной лист №1



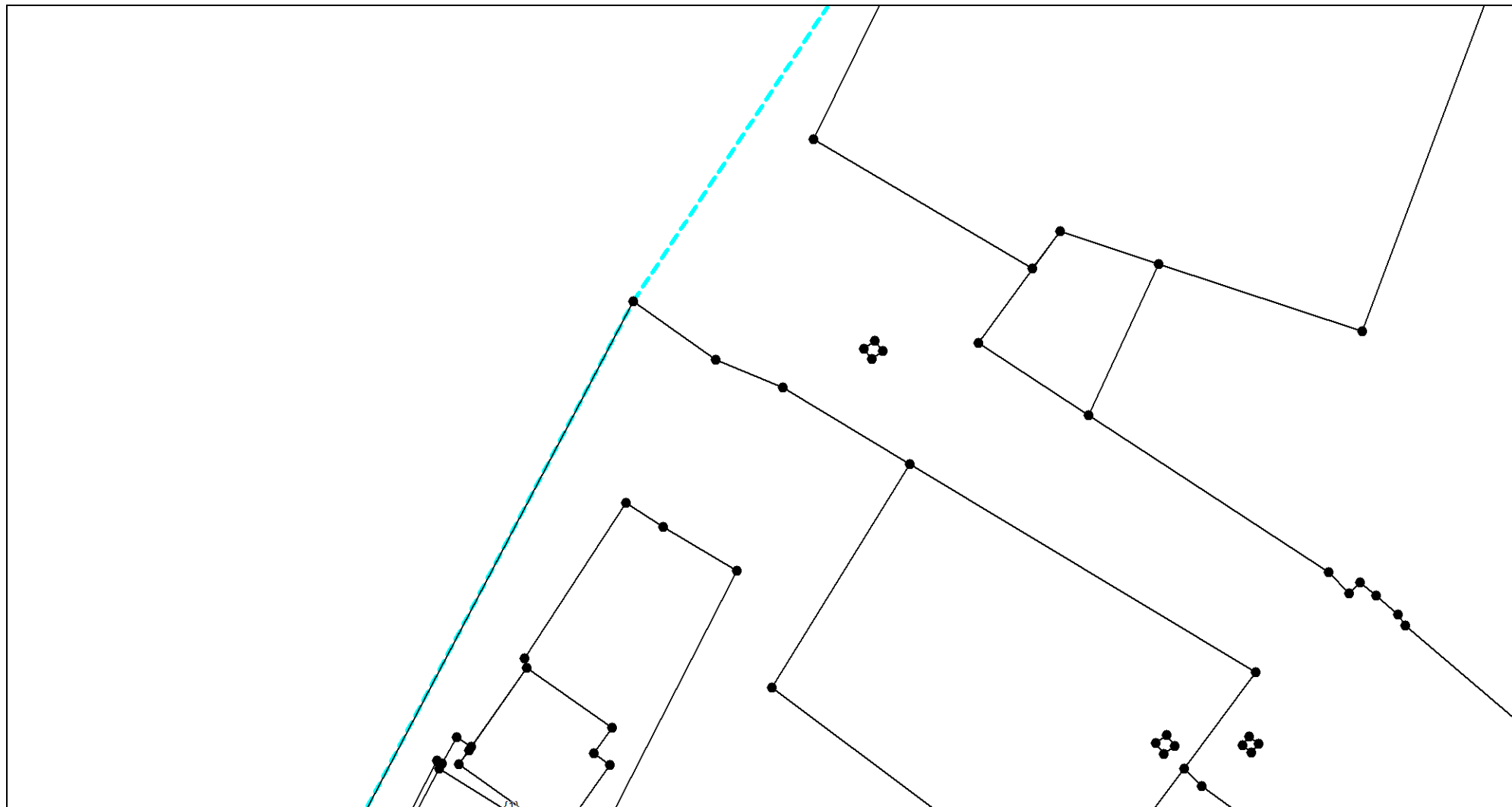
Масштаб 1:1000

Условные обозначения приведены на отдельной странице в конце раздела.



**КАРТА-ПЛАН ТЕРРИТОРИИ**  
**Схема границ земельных участков**

Выносной лист №2

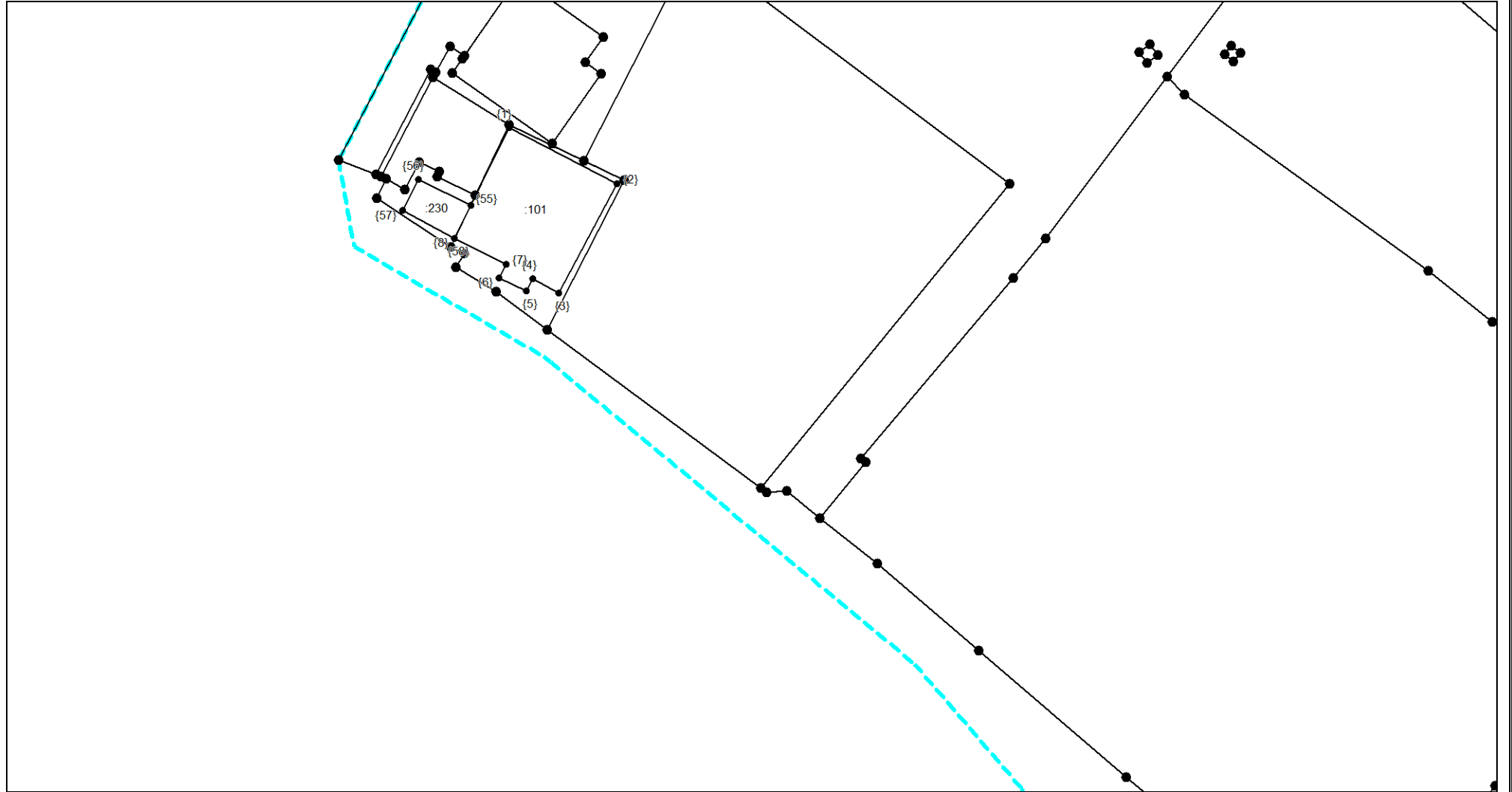


Масштаб 1:1000

Условные обозначения приведены на отдельной странице в конце раздела.

**КАРТА-ПЛАН ТЕРРИТОРИИ**  
**Схема границ земельных участков**

Выносной лист №3

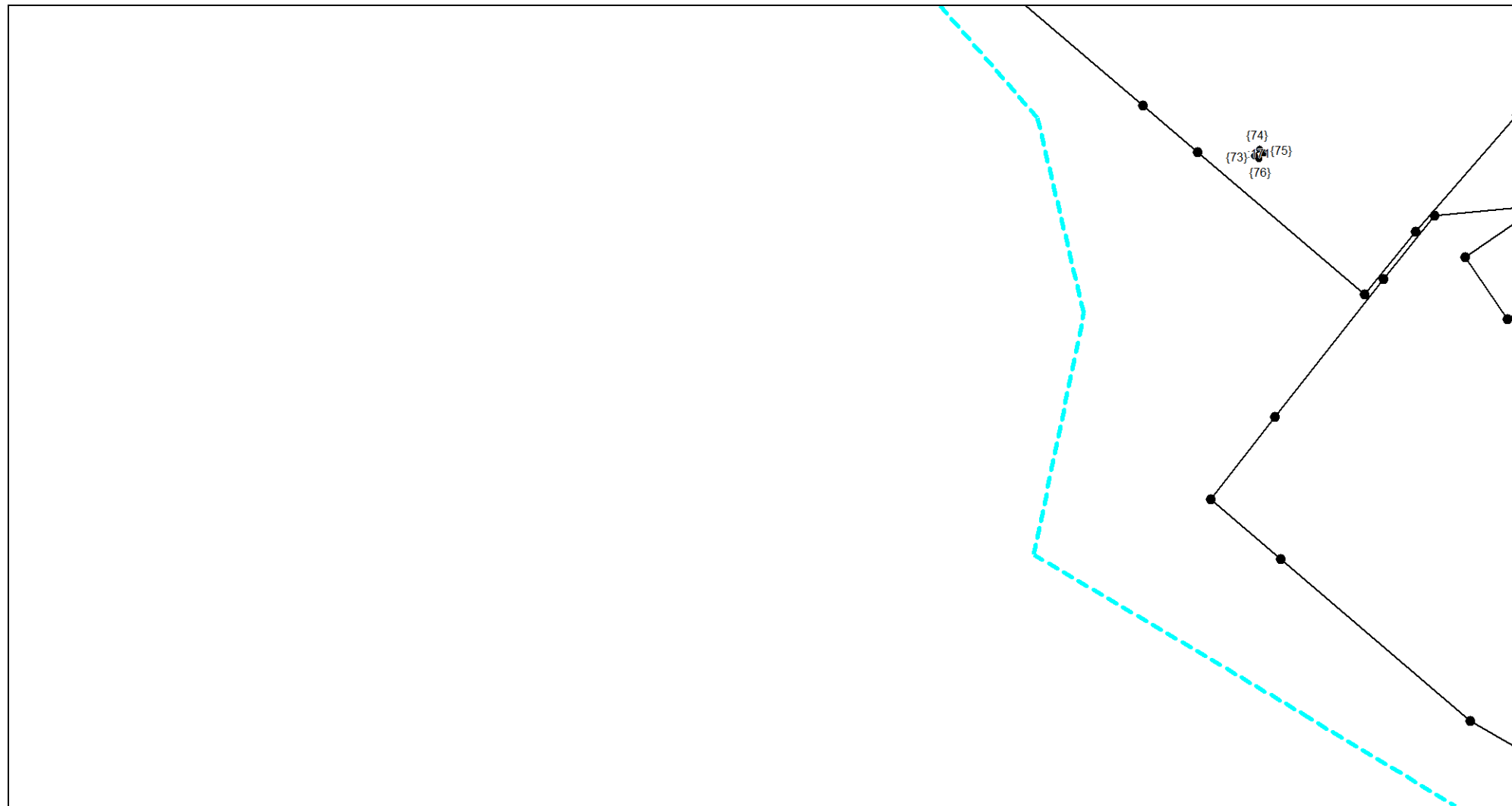


Масштаб 1:1000

Условные обозначения приведены на отдельной странице в конце раздела.

**КАРТА-ПЛАН ТЕРРИТОРИИ**  
**Схема границ земельных участков**

Выносной лист №4

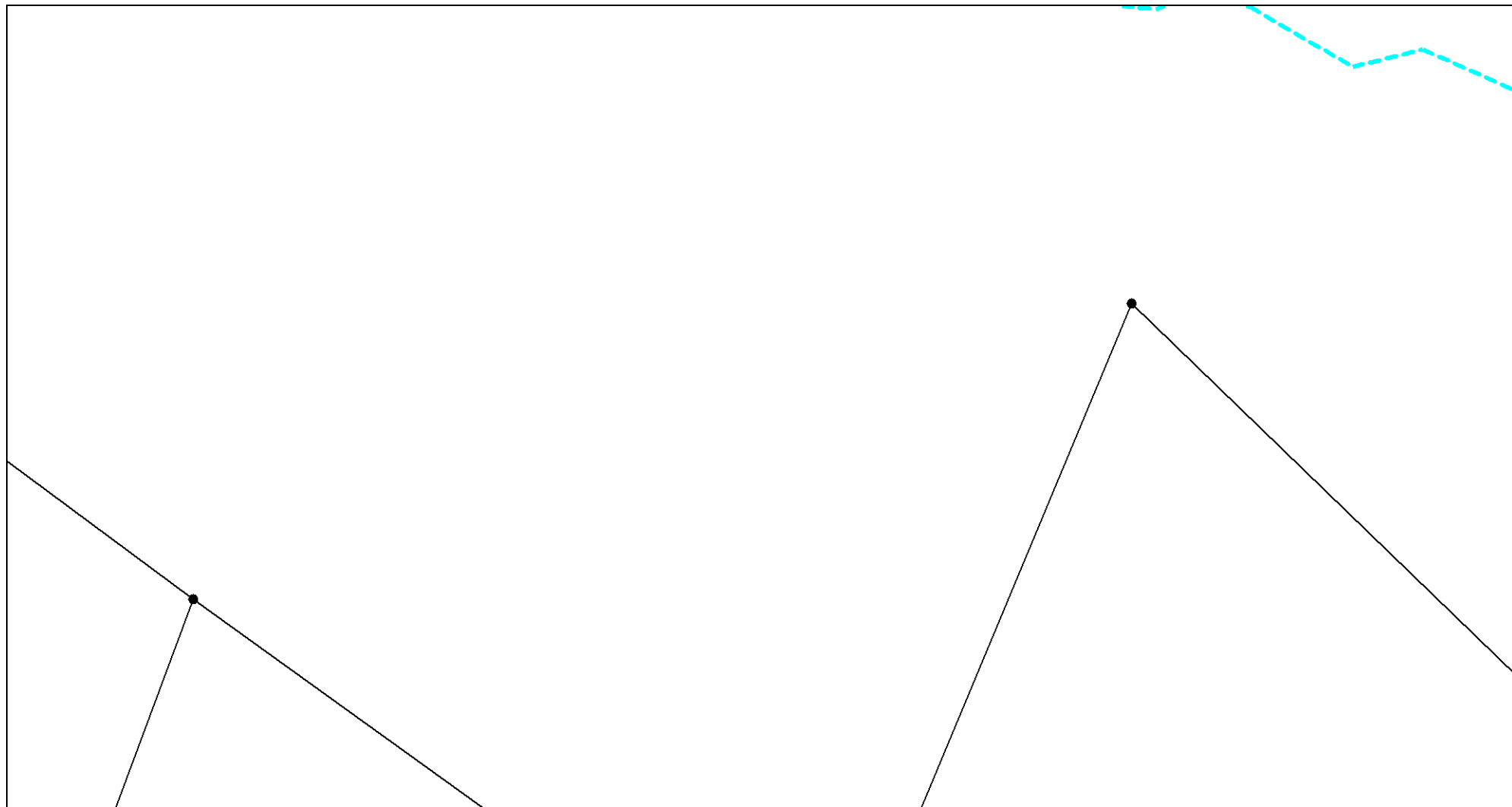


Масштаб 1:1000

Условные обозначения приведены на отдельной странице в конце раздела.

**КАРТА-ПЛАН ТЕРРИТОРИИ**  
**Схема границ земельных участков**

Выносной лист №5

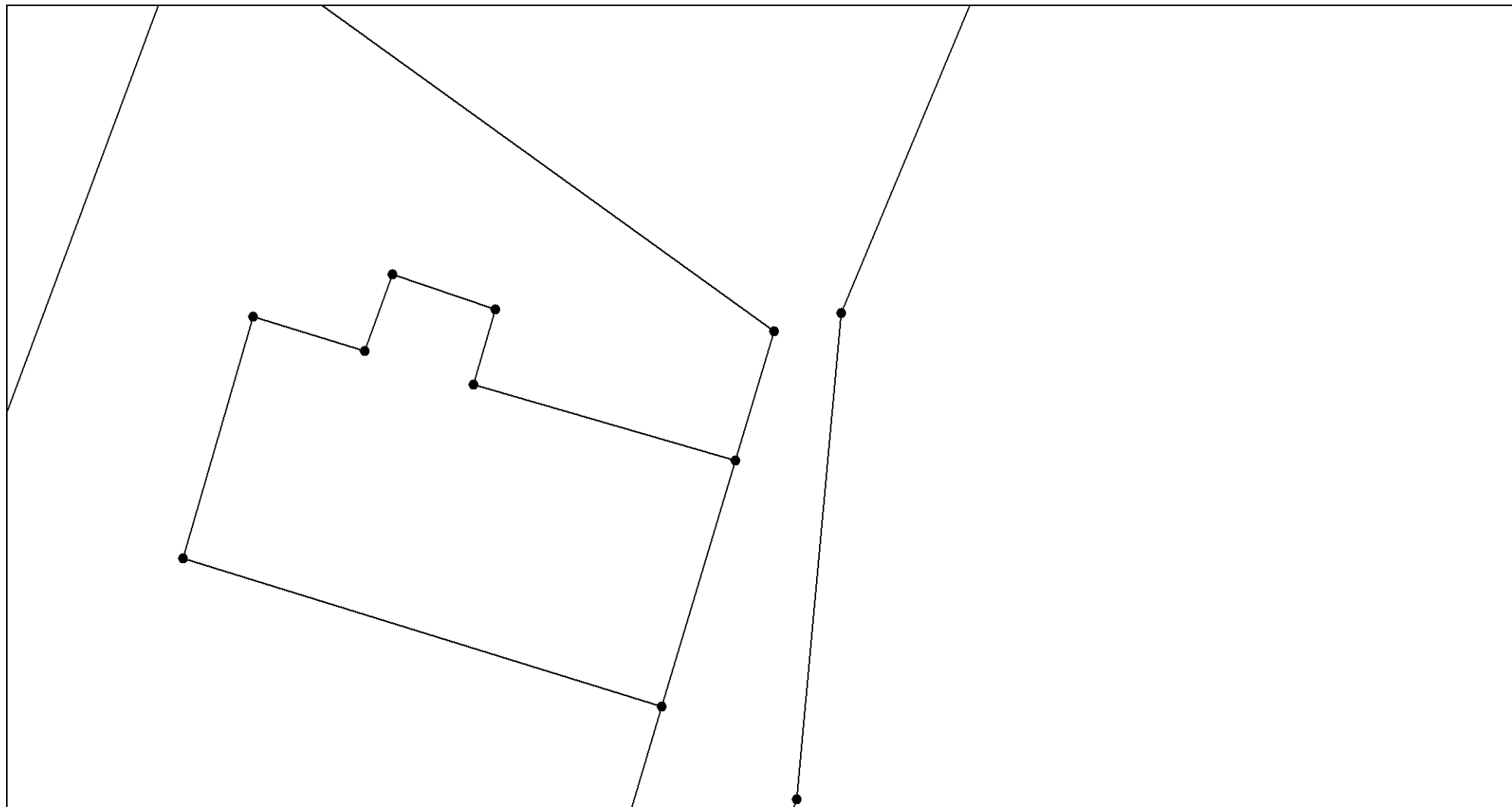


Масштаб 1:1000

Условные обозначения приведены на отдельной странице в конце раздела.

**КАРТА-ПЛАН ТЕРРИТОРИИ**  
**Схема границ земельных участков**

Выносной лист №6

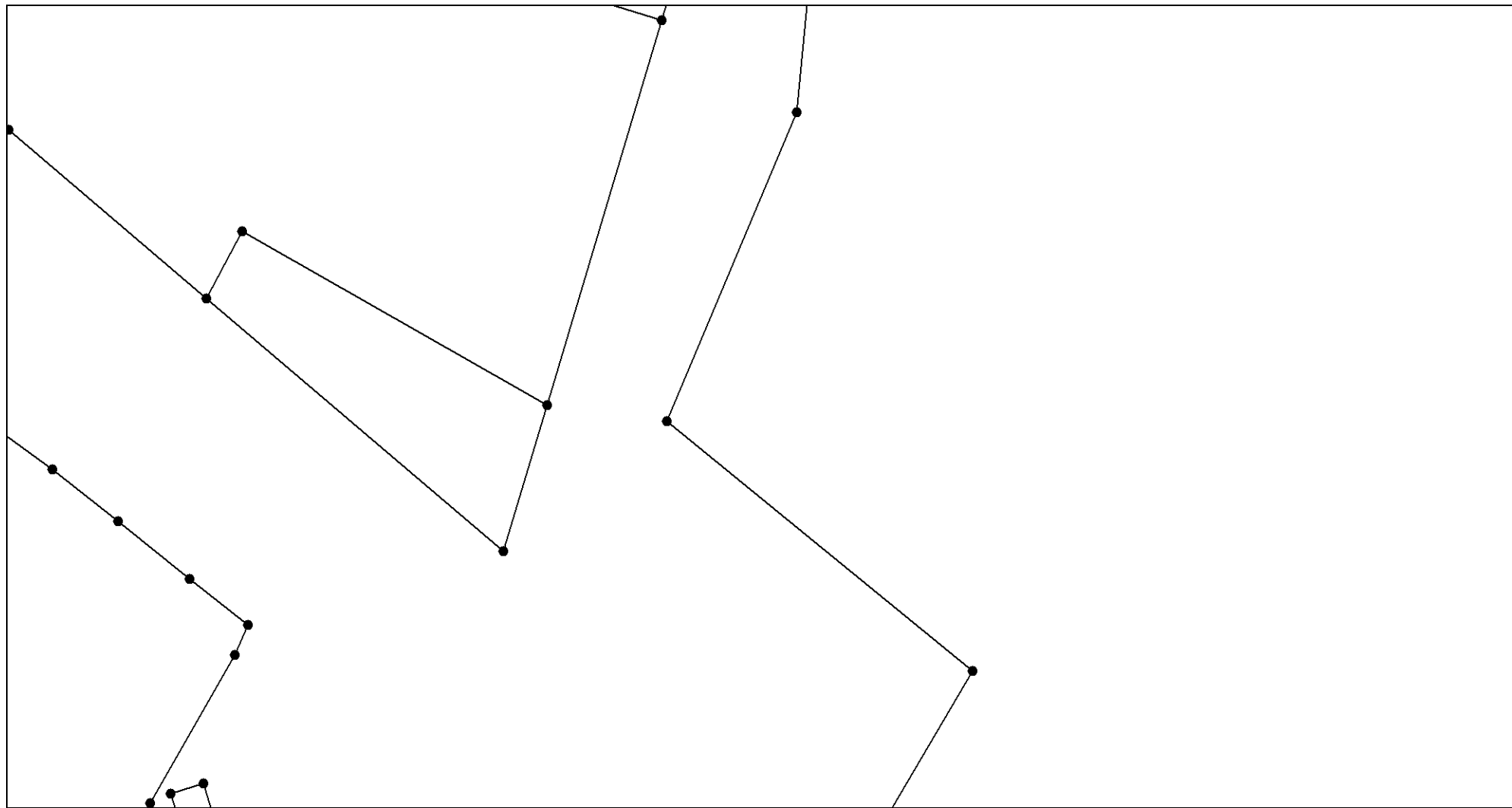


Масштаб 1:1000

Условные обозначения приведены на отдельной странице в конце раздела.

**КАРТА-ПЛАН ТЕРРИТОРИИ**  
**Схема границ земельных участков**

Выносной лист №7

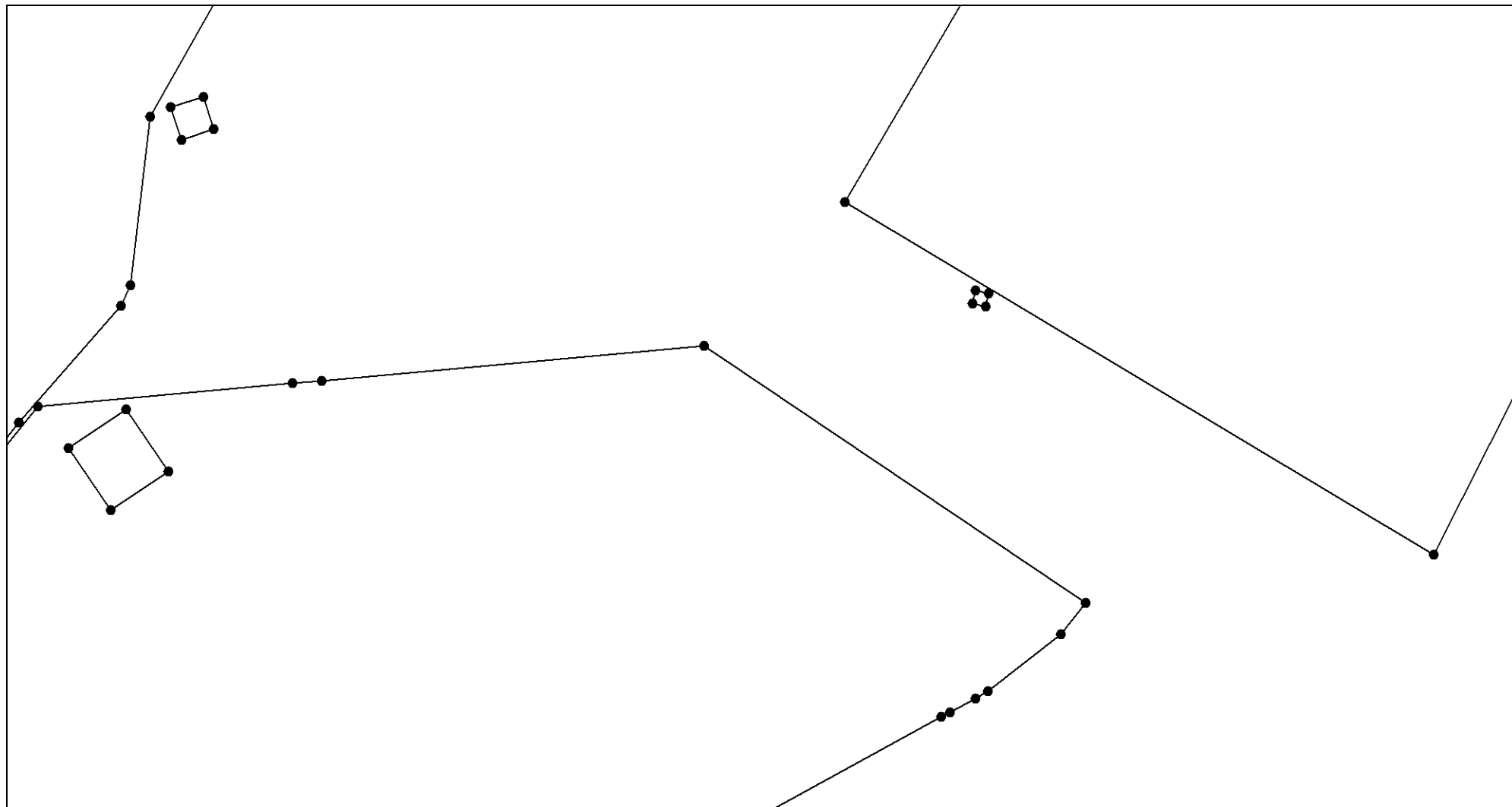


Масштаб 1:1000

Условные обозначения приведены на отдельной странице в конце раздела.

**КАРТА-ПЛАН ТЕРРИТОРИИ**  
**Схема границ земельных участков**

Выносной лист №8



Масштаб 1:1000

Условные обозначения приведены на отдельной странице в конце раздела.

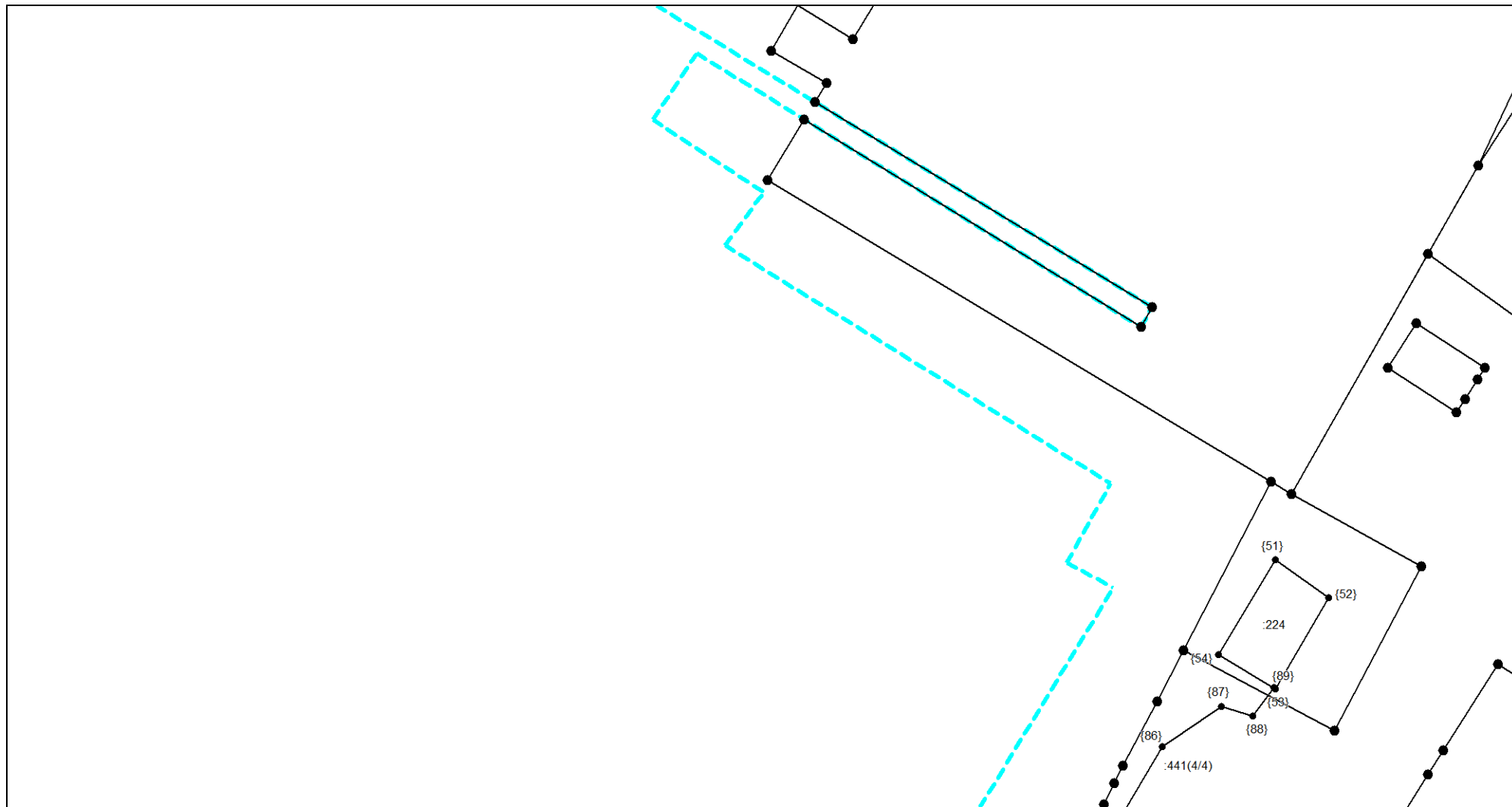




# КАРТА-ПЛАН ТЕРРИТОРИИ

## Схема границ земельных участков

Выносной лист №10

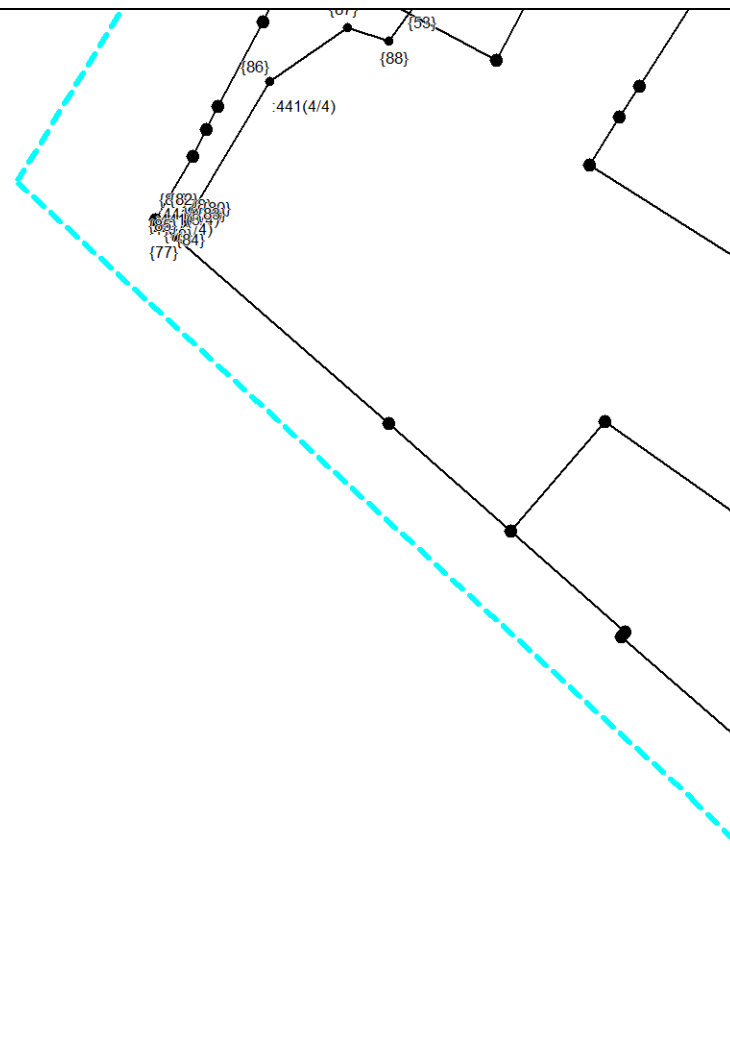


Масштаб 1:1000

Условные обозначения приведены на отдельной странице в конце раздела.

**КАРТА-ПЛАН ТЕРРИТОРИИ**  
**Схема границ земельных участков**

Выносной лист №11




Масштаб 1:1000

Условные обозначения приведены на отдельной странице в конце раздела.

**КАРТА-ПЛАН ТЕРРИТОРИИ**  
**Схема границ земельных участков**

Выносной лист №12

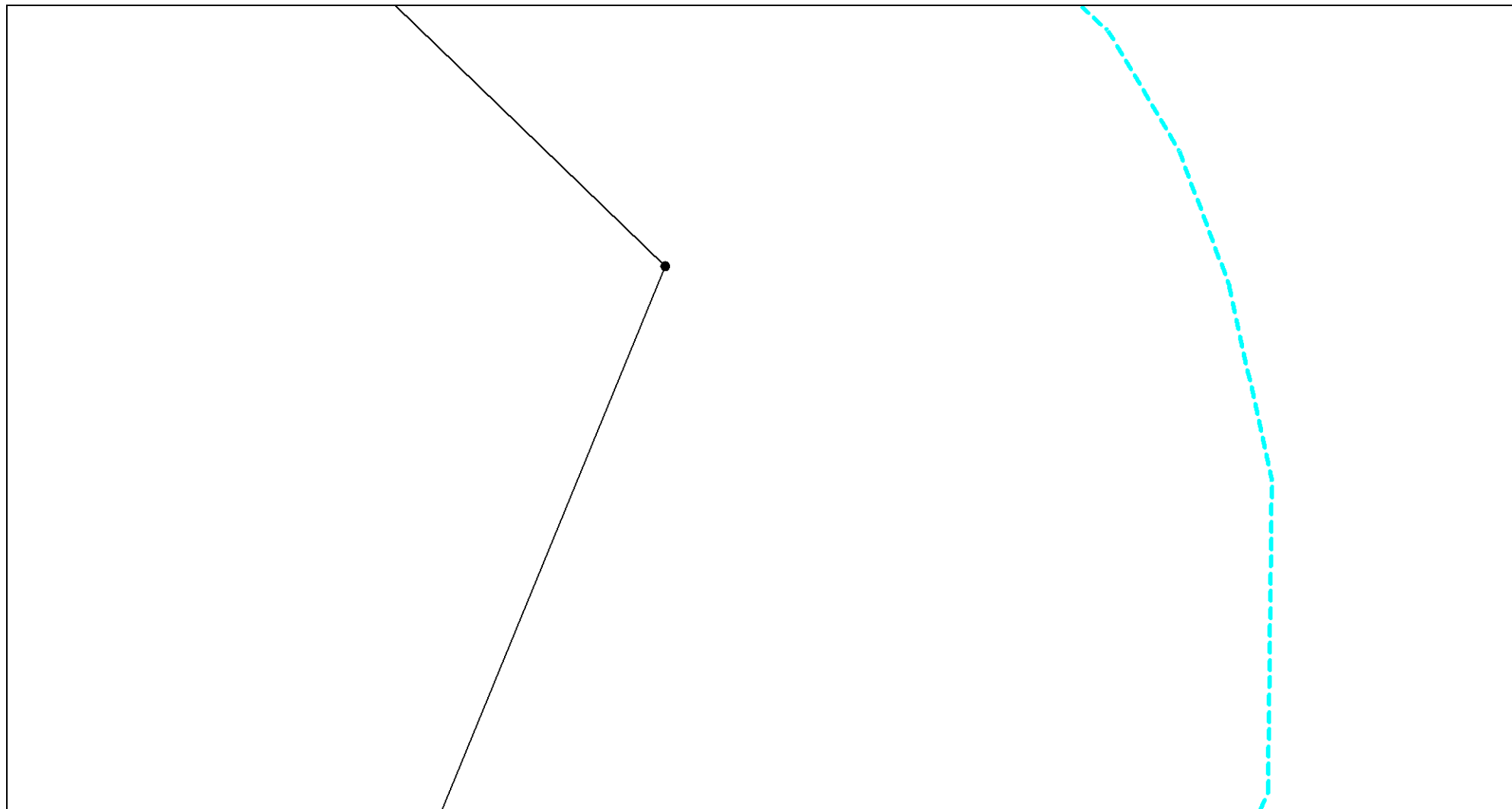


**Масштаб 1:1000**

Условные обозначения приведены на отдельной странице в конце раздела.

**КАРТА-ПЛАН ТЕРРИТОРИИ**  
**Схема границ земельных участков**

Выносной лист №13




Масштаб 1:1000

Условные обозначения приведены на отдельной странице в конце раздела.

**КАРТА-ПЛАН ТЕРРИТОРИИ**  
**Схема границ земельных участков**

Выносной лист №14

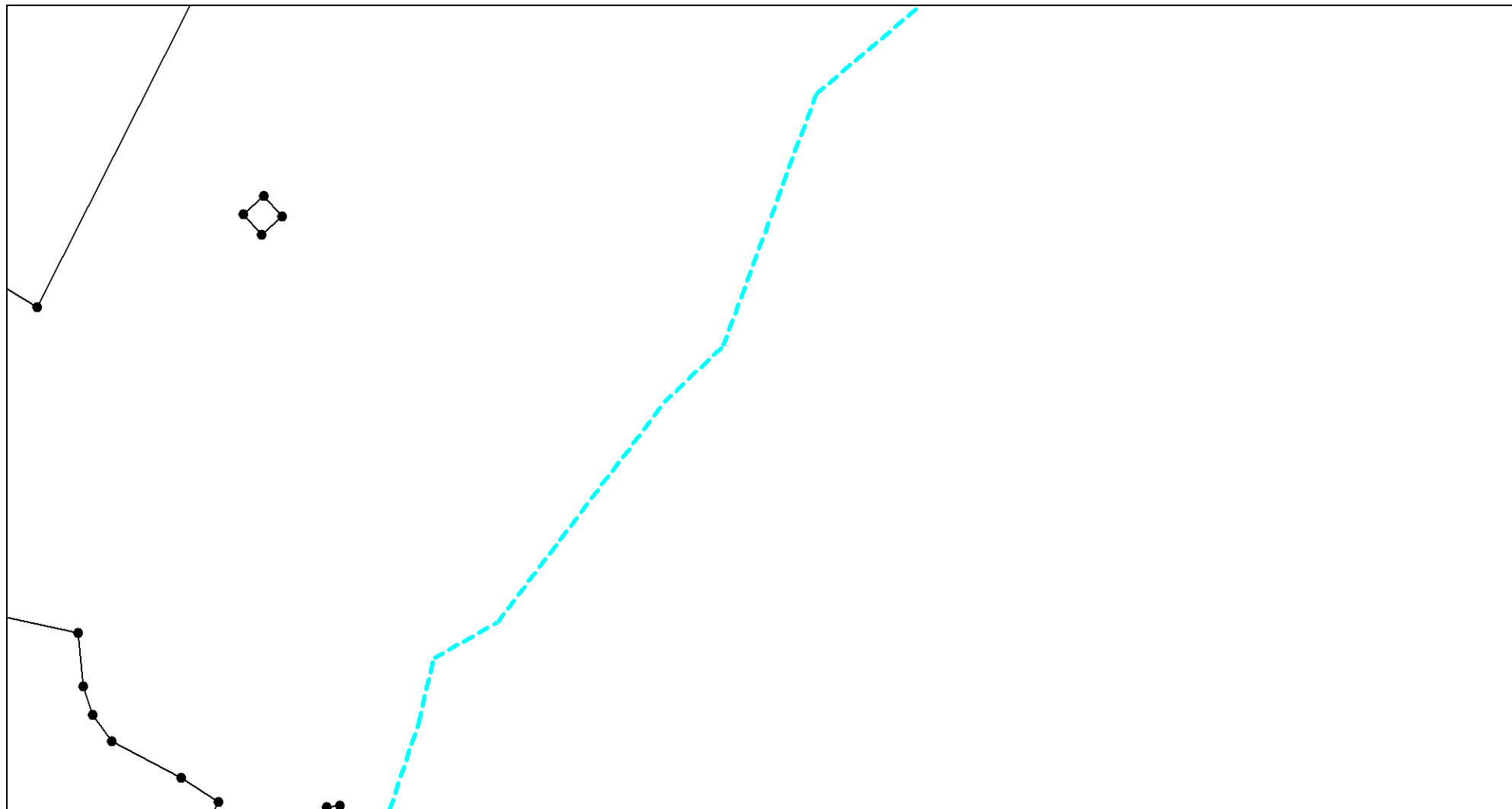


Масштаб 1:1000

Условные обозначения приведены на отдельной странице в конце раздела.

**КАРТА-ПЛАН ТЕРРИТОРИИ**  
**Схема границ земельных участков**

Выносной лист №15

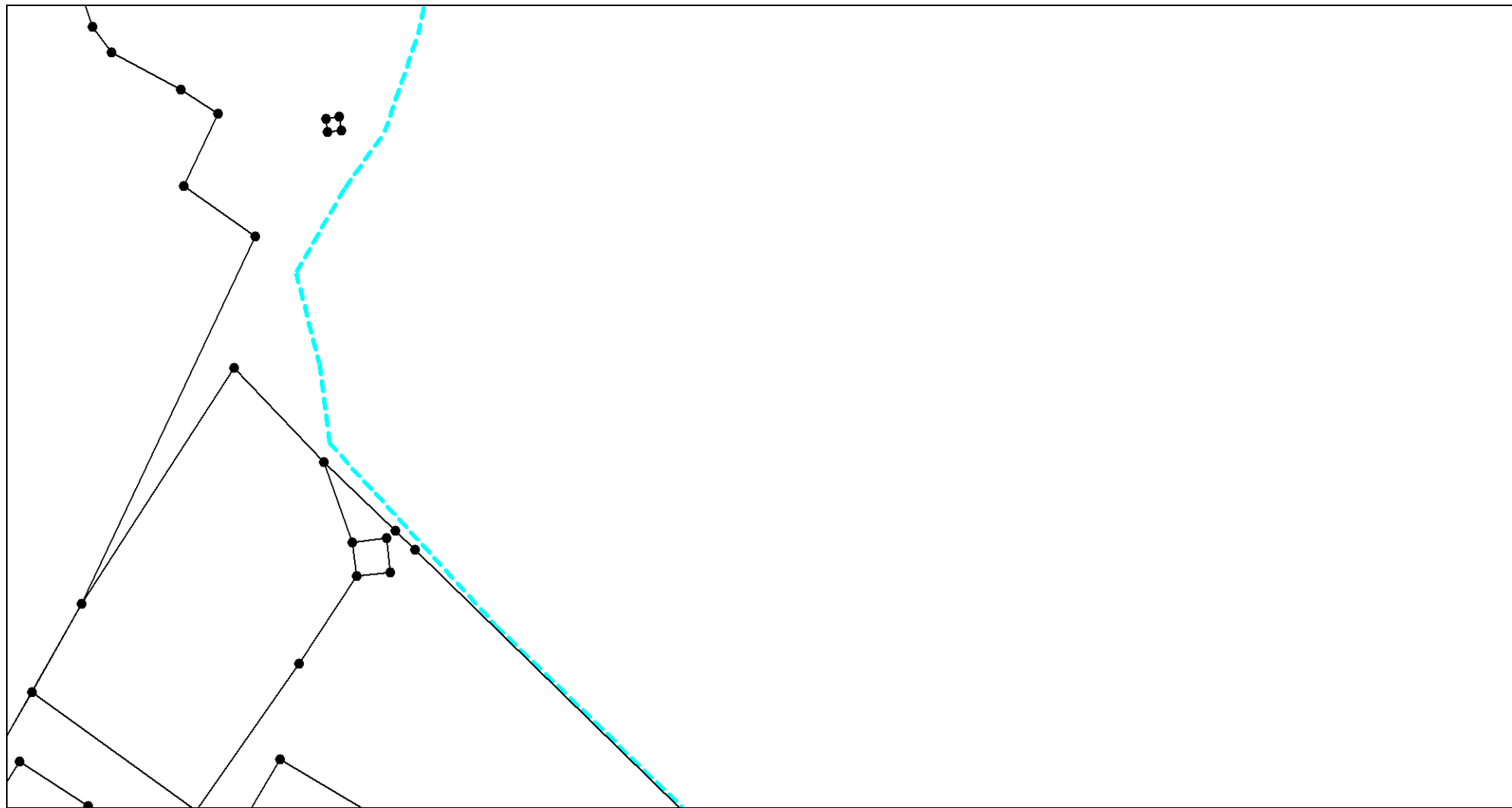


Масштаб 1:1000

Условные обозначения приведены на отдельной странице в конце раздела.

**КАРТА-ПЛАН ТЕРРИТОРИИ**  
**Схема границ земельных участков**

Выносной лист №16

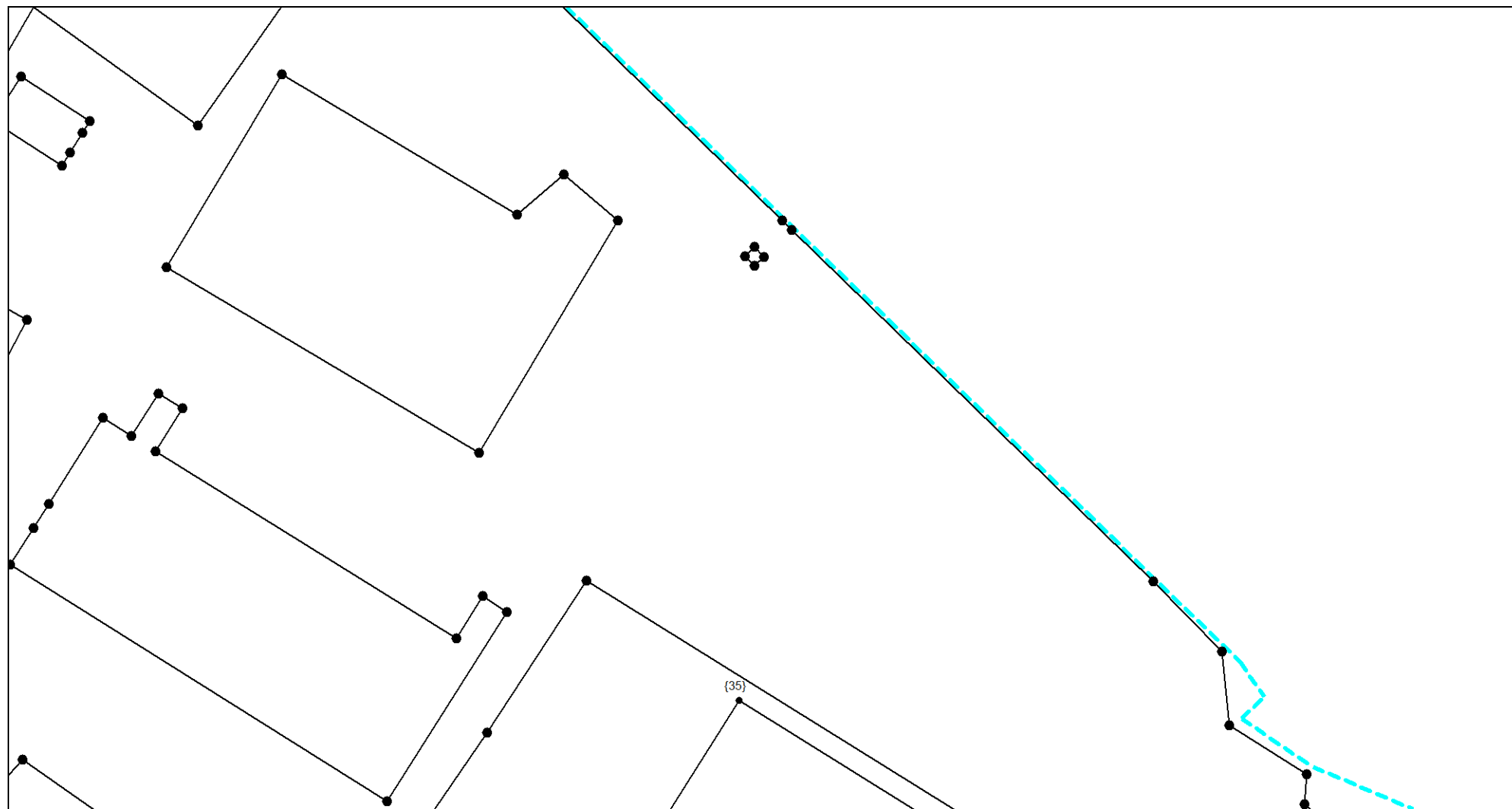


Масштаб 1:1000

Условные обозначения приведены на отдельной странице в конце раздела.

**КАРТА-ПЛАН ТЕРРИТОРИИ**  
**Схема границ земельных участков**

Выносной лист №17



Масштаб 1:1000

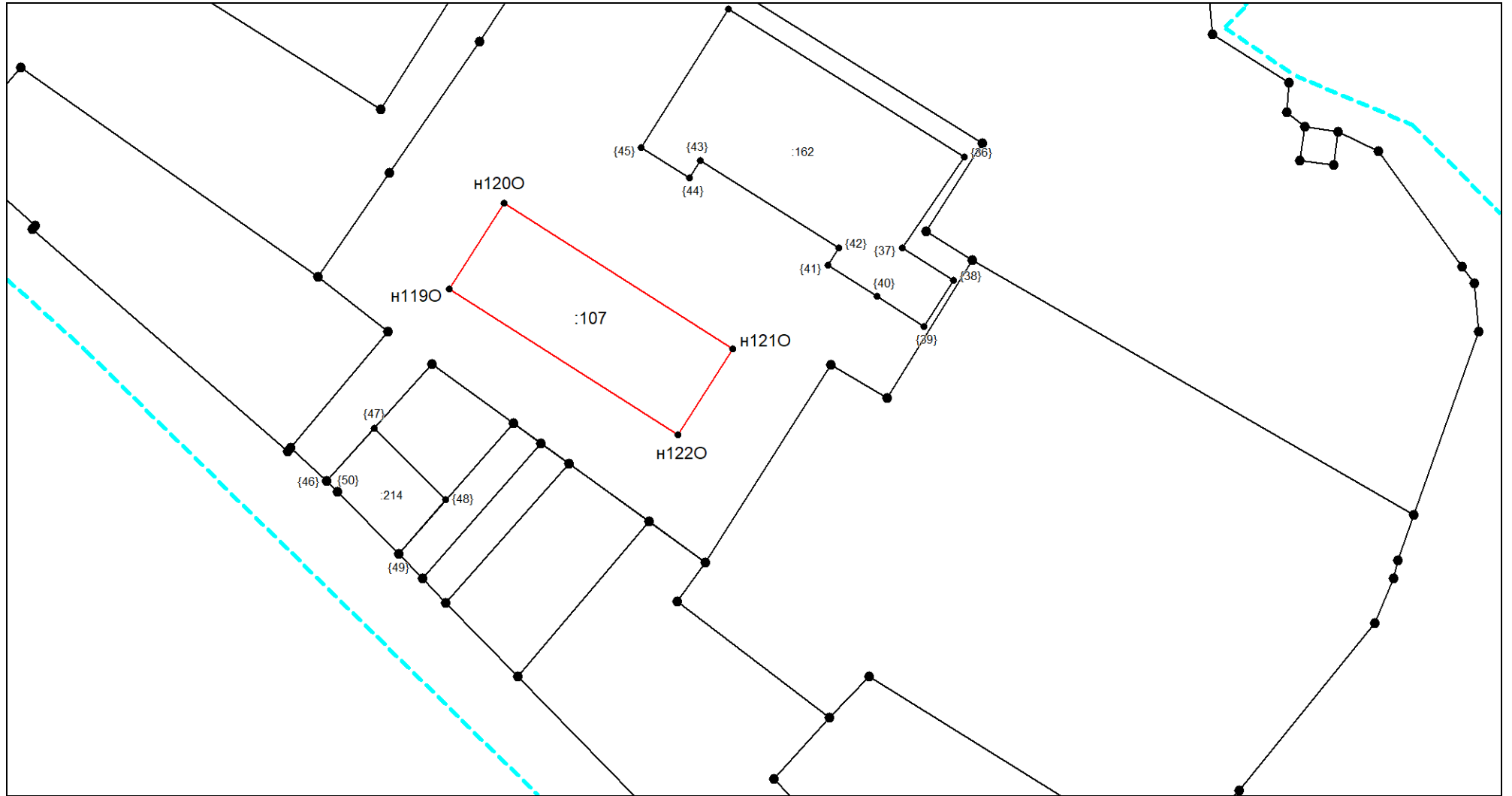
Условные обозначения приведены на отдельной странице в конце раздела.



# КАРТА-ПЛАН ТЕРРИТОРИИ

## Схема границ земельных участков

Выносной лист №18

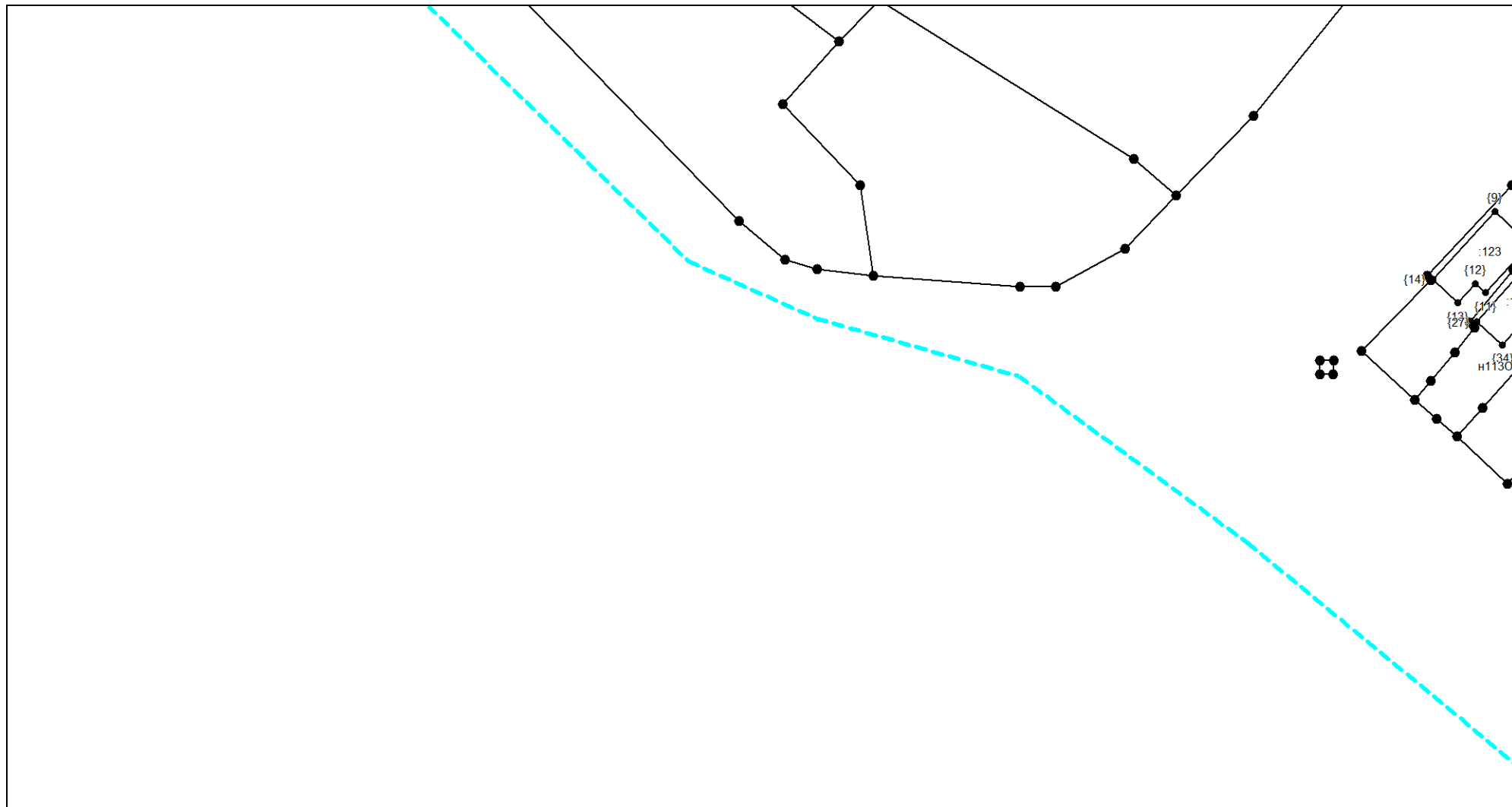


Масштаб 1:1000

Условные обозначения приведены на отдельной странице в конце раздела.

**КАРТА-ПЛАН ТЕРРИТОРИИ**  
**Схема границ земельных участков**

Выносной лист №19




Масштаб 1:1000

Условные обозначения приведены на отдельной странице в конце раздела.

**КАРТА-ПЛАН ТЕРРИТОРИИ**  
**Схема границ земельных участков**

Выносной лист №20



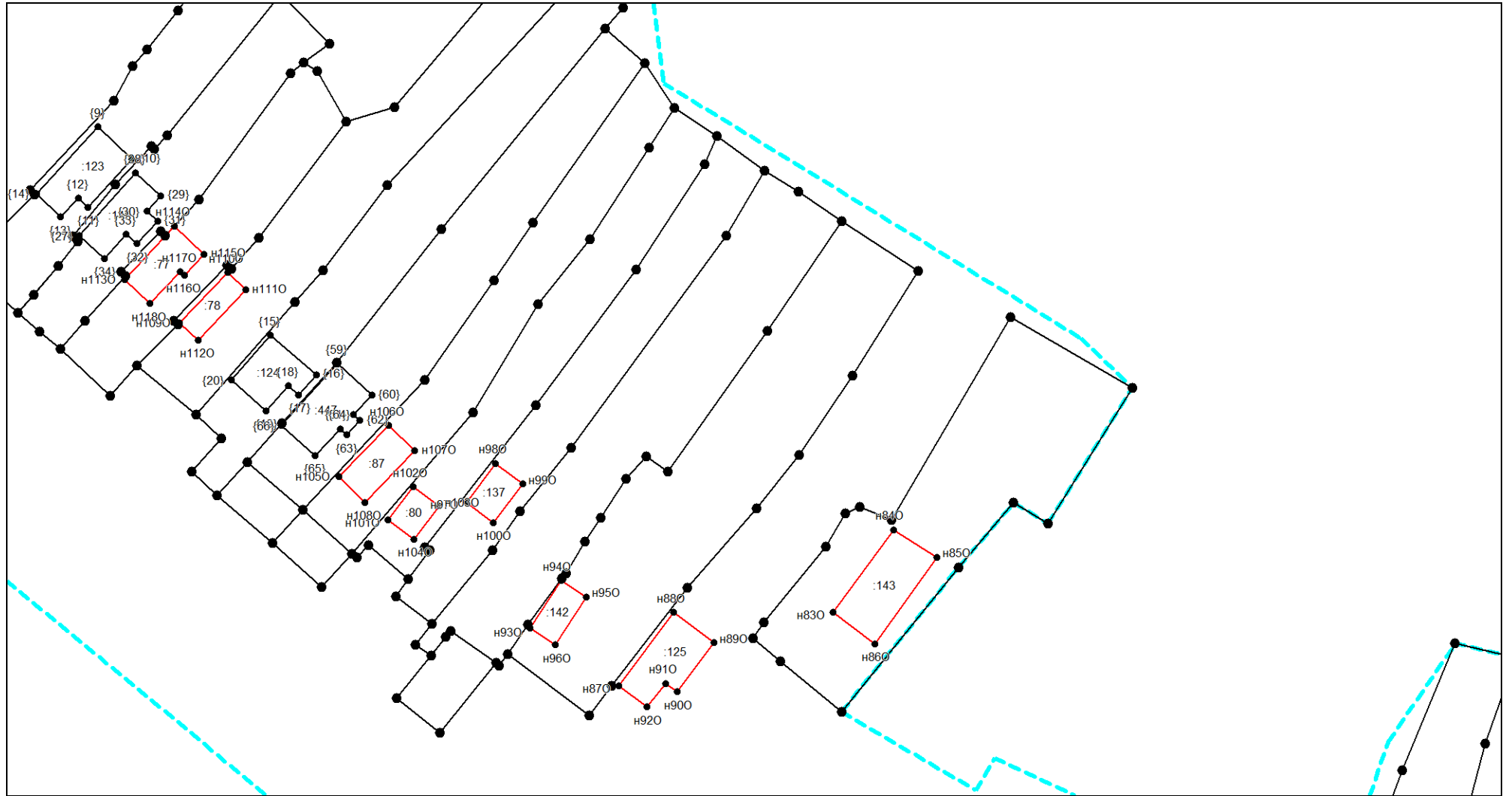
Масштаб 1:1000

Условные обозначения приведены на отдельной странице в конце раздела.

# КАРТА-ПЛАН ТЕРРИТОРИИ

## Схема границ земельных участков

Выносной лист №21



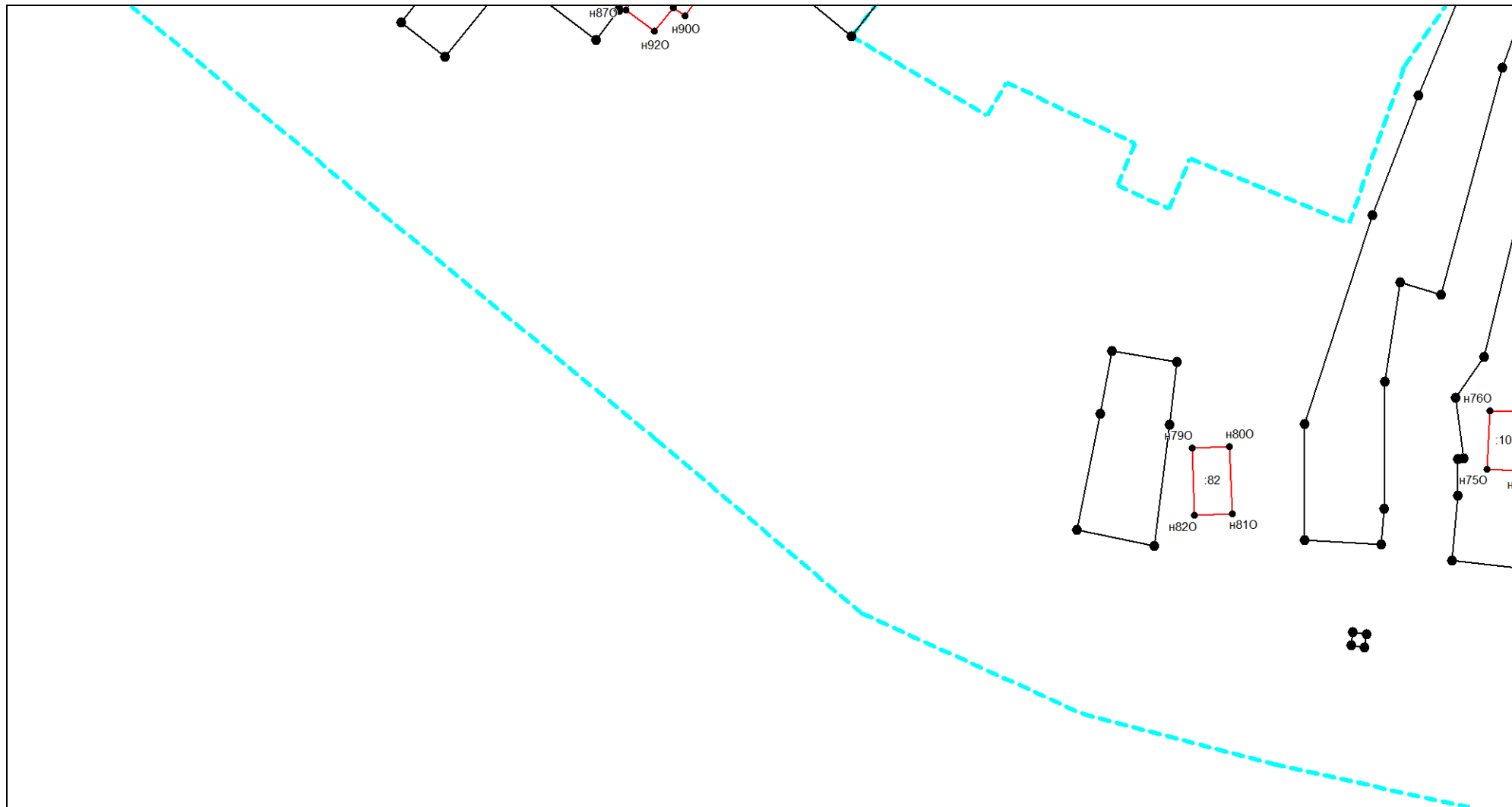
Масштаб 1:1000

Условные обозначения приведены на отдельной странице в конце раздела.

# КАРТА-ПЛАН ТЕРРИТОРИИ

## Схема границ земельных участков

Выносной лист №22

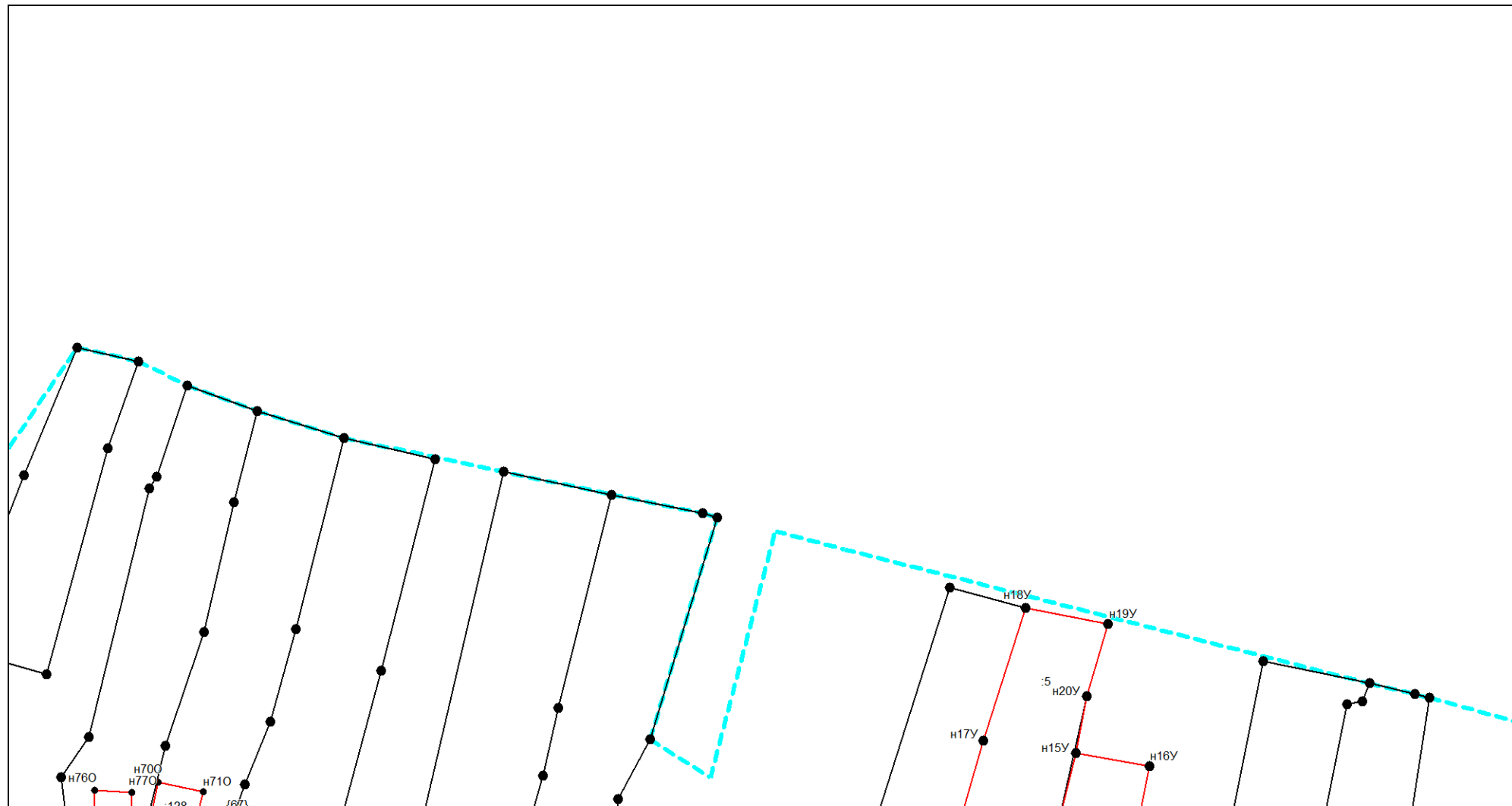


Масштаб 1:1000

Условные обозначения приведены на отдельной странице в конце раздела.

**КАРТА-ПЛАН ТЕРРИТОРИИ**  
**Схема границ земельных участков**

Выносной лист №23



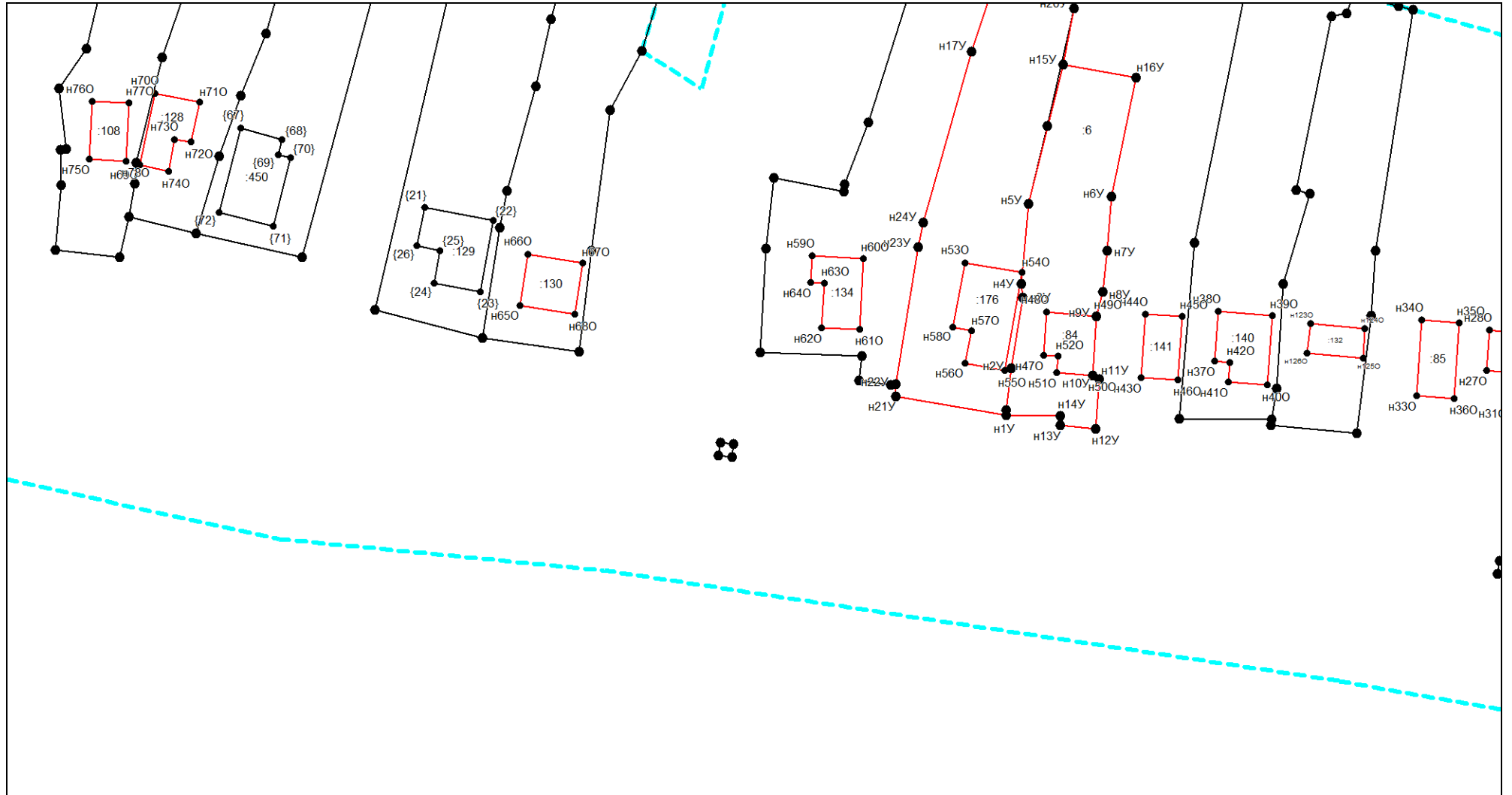
Масштаб 1:1000

Условные обозначения приведены на отдельной странице в конце раздела.

# КАРТА-ПЛАН ТЕРРИТОРИИ

## Схема границ земельных участков

Выносной лист №24

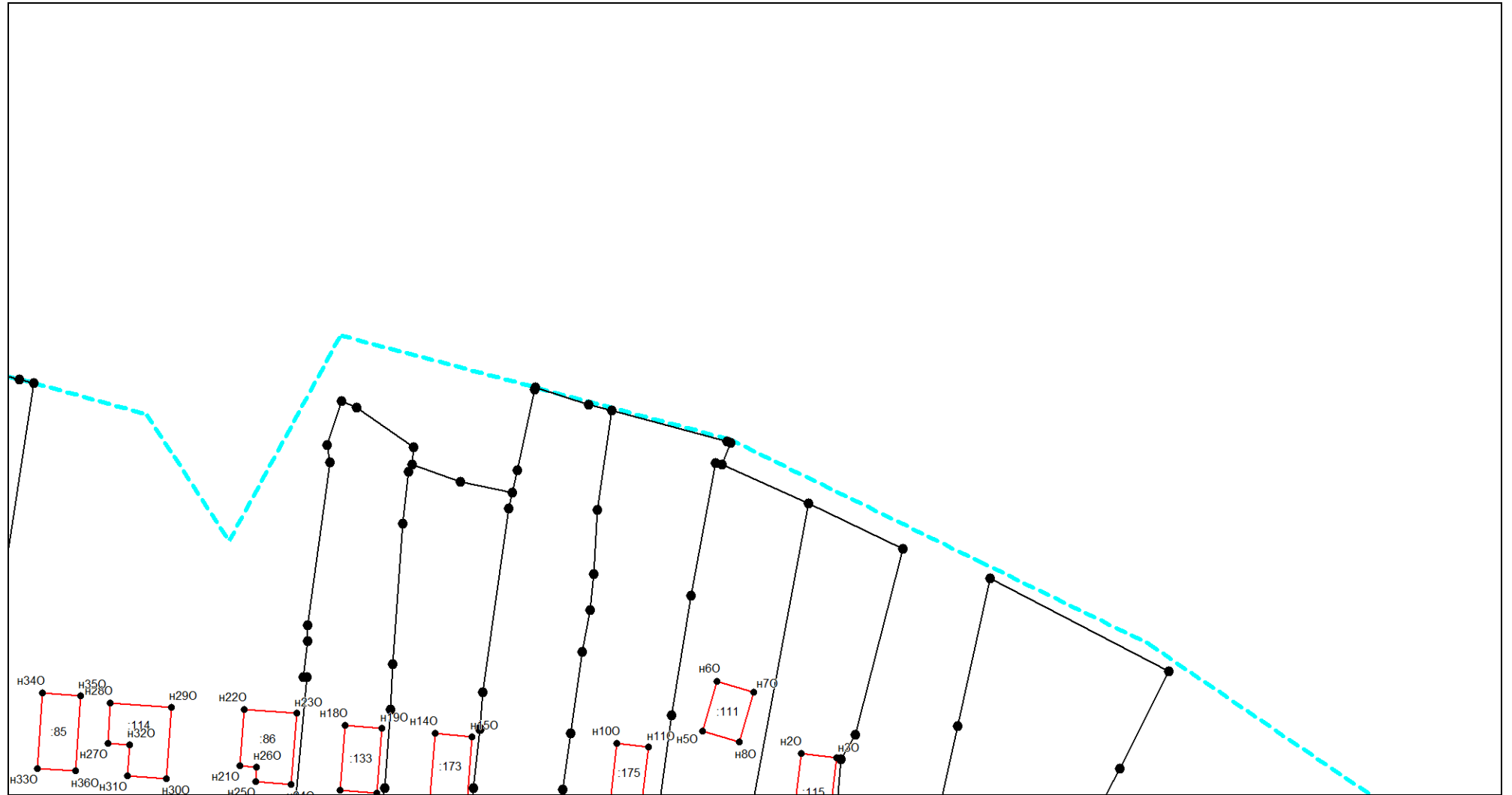


Масштаб 1:1000

Условные обозначения приведены на отдельной странице в конце раздела.

**КАРТА-ПЛАН ТЕРРИТОРИИ**  
**Схема границ земельных участков**

Выносной лист №25



Масштаб 1:1000

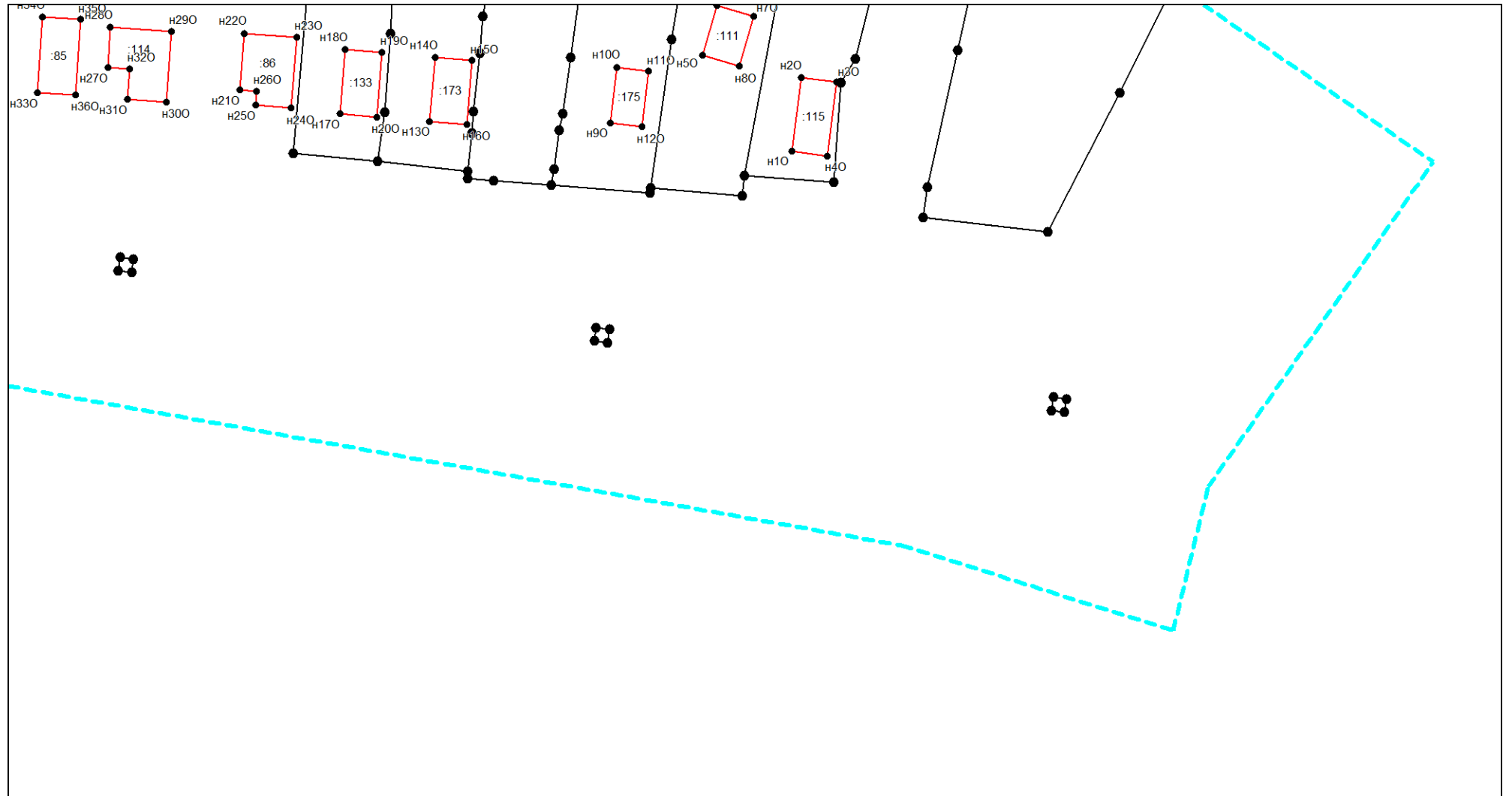
Условные обозначения приведены на отдельной странице в конце раздела.



# КАРТА-ПЛАН ТЕРРИТОРИИ

## Схема границ земельных участков

Выносной лист №26













Масштаб 1:1000

Условные обозначения приведены на отдельной странице в конце раздела.

## КАРТА-ПЛАН ТЕРРИТОРИИ

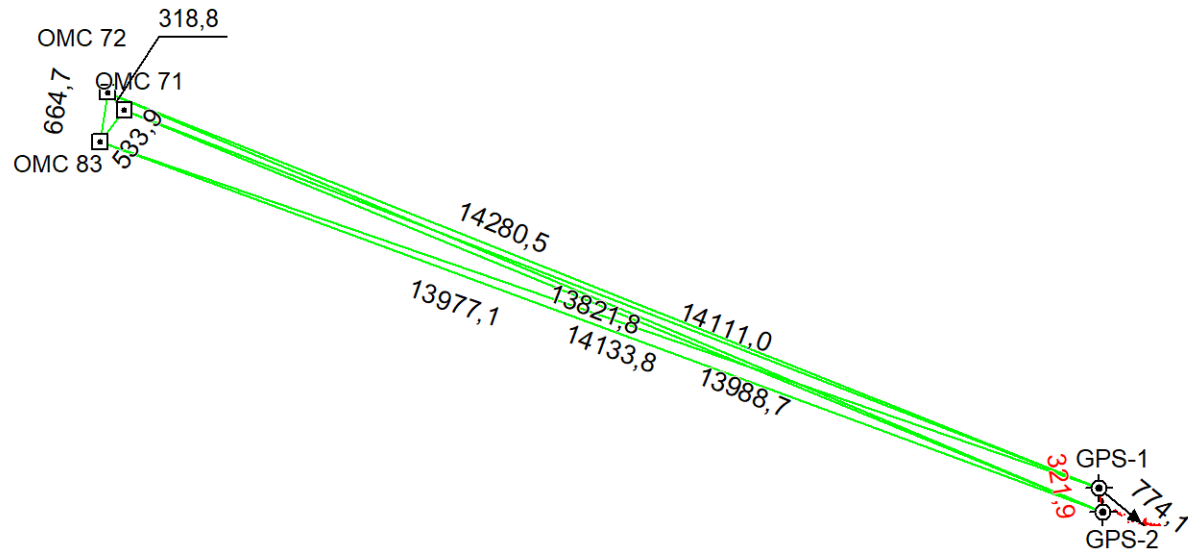
### Схема границ земельных участков

#### Условные обозначения:

	– существующая часть границы земельного участка,
	– вновь образованная или уточненная часть границы земельного участка,
	– характерная точка границы земельного участка,
	– часть контура здания, сооружения, объекта незавершенного строительства, образованного проекцией существующего наземного конструктивного элемента здания, сооружения, объекта незавершенного строительства,
	– часть контура здания, сооружения, объекта незавершенного строительства, образованного проекцией вновь образованного наземного конструктивного элемента здания, сооружения, объекта незавершенного строительства,
	– часть контура здания, сооружения, объекта незавершенного строительства, образованного проекцией существующего надземного конструктивного элемента здания, сооружения, объекта незавершенного строительства,
	– часть контура здания, сооружения, объекта незавершенного строительства, образованного проекцией вновь образованного надземного конструктивного элемента здания, сооружения, объекта незавершенного строительства,
	– часть контура здания, сооружения, объекта незавершенного строительства, образованного проекцией существующего подземного конструктивного элемента здания, сооружения, объекта незавершенного строительства,
	– часть контура здания, сооружения, объекта незавершенного строительства, образованного проекцией вновь образованного подземного конструктивного элемента здания, сооружения, объекта незавершенного строительства,
	– характерная точка контура здания,

# КАРТА-ПЛАН ТЕРРИТОРИИ

## Схема геодезических построений












Условные обозначения приведены на отдельной странице в конце раздела.

## КАРТА-ПЛАН ТЕРРИТОРИИ

### Схема геодезических построений

#### Условные обозначения:

	– существующая часть границы земельного участка,		– вновь образованная или уточненная часть границы земельного участка,
	– характерная точка границы земельного участка,		– характерная точка контура здания,
	– часть контура здания, сооружения, объекта незавершенного строительства, образованного проекцией существующего наземного конструктивного элемента здания, сооружения, объекта незавершенного строительства,		– часть контура здания, сооружения, объекта незавершенного строительства, образованного проекцией вновь образованного наземного конструктивного элемента здания, сооружения, объекта незавершенного строительства,
	– часть контура здания, сооружения, объекта незавершенного строительства, образованного проекцией существующего надземного конструктивного элемента здания, сооружения, объекта незавершенного строительства,		– часть контура здания, сооружения, объекта незавершенного строительства, образованного проекцией вновь образованного надземного конструктивного элемента здания, сооружения, объекта незавершенного строительства,
	– часть контура здания, сооружения, объекта незавершенного строительства, образованного проекцией существующего подземного конструктивного элемента здания, сооружения, объекта незавершенного строительства,		– часть контура здания, сооружения, объекта незавершенного строительства, образованного проекцией вновь образованного подземного конструктивного элемента здания, сооружения, объекта незавершенного строительства,
	– пункт государственной геодезической сети,		– пункт опорной межевой сети,
	– направления геодезических построений при создании съемочного обоснования,		– направления геодезических построений при определении координат характерных точек границ земельного участка,
	контур здания, сооружения, объекта незавершенного строительства, размеры которого не могут быть переданы в масштабе графической части		контур сооружения, объекта незавершенного строительства, представляющий собой окружность, размеры которой не могут быть переданы в масштабе графической части

**АКТ СОГЛАСОВАНИЯ**  
**местоположения границ земельных участков при выполнении комплексных кадастровых работ**  
**Российская Федерация, Оренбургская область, г. Медногорск, 56:41:0102061**

наименование субъекта Российской Федерации, муниципального образования, населенного пункта, уникальные учетные номера кадастровых кварталов, а также иные сведения, позволяющие определить местоположение территории, на которой выполняются комплексные кадастровые работы

N п/п	Обозначение части (характерной точки) границы		Результат согласования (согласовано/ спорное)	Кадастровые номера или обозначения смежных земельных участков	Сведения о лице, представившем возражения	Реквизиты вступившего в законную силу судебного акта
	от т.	до т.				
1			3	4	5	6
1.	н15У	н1У	согласовано	56:41:0102061:5	—	—
				56:41:0102061:6	—	—
2.	н1У	н15У	согласовано	56:41:0102061:5	—	—
				—	—	—
3.	н15У	н1У	согласовано	56:41:0102061:6	—	—
				—	—	—

Председатель согласительной комиссии: \_\_\_\_\_  
м.п. (подпись) (фамилия, инициалы)