

# КАРТА-ПЛАН ТЕРРИТОРИИ

## Пояснительная записка

### 1. Сведения о территории выполнения комплексных кадастровых работ: 56:41:0102037

(наименование субъекта Российской Федерации, муниципального образования, населенного пункта, уникальные учетные номера кадастровых кварталов, иные сведения, позволяющие определить местоположение территории, на которой выполняются комплексные кадастровые работы, например, наименование садоводческого или огороднического некоммерческого товарищества, гаражного кооператива, элемента планировочной структуры)

### 2. Основания выполнения комплексных кадастровых работ:

Наименование, дата и номер документа, на основании которого выполняются комплексные кадастровые работы:

*Муниципальный контракт от 22.05.2023 №02-06/58*

### 3. Дата подготовки карты-плана территории 17 августа 2023 г.

### 4. Сведения о заказчике(ах) комплексных кадастровых работ:

В отношении юридического лица, органа местного самоуправления муниципального района, муниципального округа или городского округа либо уполномоченного исполнительного органа государственной власти субъекта Российской Федерации:

полное или сокращенное (в случае, если имеется) наименование: *Муниципальное учреждение Администрация города Медногорска*  
основной государственный регистрационный номер: *1025600755058*  
идентификационный номер налогоплательщика: *5606001805*

В отношении физического лица или представителя физических или юридических лиц:

фамилия, имя, отчество (последнее - при наличии): —  
страховой номер индивидуального лицевого счета в системе обязательного пенсионного страхования Российской Федерации (СНИЛС): —

Наименование и реквизиты документа, подтверждающие полномочия представителя заказчика(ов) комплексных кадастровых работ:

—

Адрес электронной почты (для направления уведомления о результатах внесения сведений в Единый государственный реестр недвижимости):  
*mo@mail.orb.ru*

### 5. Сведения об исполнителе комплексных кадастровых работ:

Полное или сокращенное (в случае, если имеется) наименование и адрес юридического лица, с которым заключен государственный или муниципальный контракт либо договор подряда на выполнение комплексных кадастровых работ: *Общество с ограниченной ответственностью Региональный кадастровый центр, 460019, Оренбургская область, г.Оренбург, Шарлыкское шоссе, 1/2, Деловой центр "ARMADA", корпус А(справа от входа в 6 галерею), офисы 309, 311, 313, 315.*

## КАРТА-ПЛАН ТЕРРИТОРИИ

Фамилия, имя, отчество кадастрового инженера (последнее - при наличии): *Беркимбаева Розалина Уразаловна* и основной государственный регистрационный номер кадастрового инженера индивидуального предпринимателя (ОГРНИП): —

Страховой номер индивидуального лицевого счета в системе обязательного пенсионного страхования Российской Федерации (СНИЛС) кадастрового инженера: *145-743-919 87*

Уникальный реестровый номер кадастрового инженера в реестре саморегулируемой организации кадастровых инженеров и дата внесения сведений о физическом лице в такой реестр: *25751 26 марта 2021 г.*

Полное или (в случае, если имеется) сокращенное наименование саморегулируемой организации кадастровых инженеров, членом которой является кадастровый инженер: *А СПО МСКИ*

Контактный телефон: *89877966780*

Почтовый адрес и адрес электронной почты, по которым осуществляется связь с кадастровым инженером: *460019; Россия; Оренбургская область; г. Оренбург; Шарлыкское шоссе 1; Деловой центр "ARMADA"; корп. А; оф. 309; 311, ryb@rkc56.ru*

### 6. Перечень документов, использованных при подготовке карты-плана территории:

№ п/п	Реквизиты документа				
	Вид	Дата	Номер	Наименование	Иные сведения
1	2	3	4	5	6
1	—	26.05.2023	КУВИ-001/2023-121633264	Кадастровый план территории	—
2	—	26.05.2023	КУВИ-001/2023-121633502	Кадастровый план территории	—
3	—	22.03.2023	КУВИ-001/2023-68597610	Кадастровый план территории	—
4	—	14.12.2021	111/19906	Выписка координат из каталога геодезических пунктов	—
5	—	28.04.2022	261/1	Цифровой ортофотоплан	масштаб: 1:10000 создан: 08.08.2008 обновлен: 28.08.2008
6	—	16.08.2023	б/н	Постановление	—

## **КАРТА-ПЛАН ТЕРРИТОРИИ**

**7. Пояснения к карте-плану территории:**

## КАРТА-ПЛАН ТЕРРИТОРИИ

### Пояснительная записка

Карта-план подготовлен в результате выполнения комплексных кадастровых работ на территорию кадастрового квартала 56:41:010207 (территория г. Медногорска), в соответствии с муниципальным контрактом от 22.05.2023 г. № 02-06/58 на выполнение комплексных кадастровых работ.

Карта-план территории подготовлен на основании кадастрового плана территории кадастрового квартала 56:41:0102056, выписок ЕГРН, материалов землеустроительной документации, представленной Управлением Федеральной службы государственной регистрации, кадастра и картографии Оренбургской области.

Правила землепользования и застройки муниципального образования городской округ город Медногорск Оренбургской области, утвержденные Постановлением № 444-па от 24.05.2023.

Максимальный размер земельного участка для Ж-2. «Многоквартирная жилая застройка» Малоэтажная многоквартирная жилая застройка установлены Минимальная площадь земельного участка на одну квартиру - 30 м<sup>2</sup> (без площади застройки); Максимальная площадь земельного участка на одну квартиру 60 м<sup>2</sup> (без площади застройки).

По сведениям Единого государственного реестра недвижимости, на территории кадастрового квартала расположено 62 земельных участков.

В ходе ККР было выполнено: - уточнение местоположения 8 земельных участков, сведения о которых внесены в Единый государственный реестр недвижимости, но описание которых отсутствует.

В рамках проведения комплексных кадастровых работ выявлены земельные участки, местоположение границ которых по сведениям ЕГРН не соответствуют фактическим границам. В результате повторной геодезической съемки границы определены на местности и проведены работы по исправлению реестровой ошибки. Площади земельных участков изменены в пределах 10% от сведений, содержащихся в сведениях ЕГРН или в пределах предельно минимальных размеров, установленные Правилами землепользования и застройки муниципального образования городской округ город Медногорск Оренбургской области, утвержденные Постановлением № 444-па от 24.05.2023, что также допускается ст. 42.8 ч.3 Закона № 221-ФЗ. Данные земельные участки были внесены в ЕГРН на основании описания местоположения границ или перечня. Граница данных участков существуют на местности 15 лет и более. Данное основание подтверждается документами, содержащиеся в государственном фонде данных.

Местоположение земельных участков с кадастровыми номерами: 56:41:0102037:206, 56:41:0102037:3, 56:41:0102037:31, 56:41:0102037:32, 56:41:0102037:33, 56:41:0102037:36, 56:41:0102037:5, 56:41:0102037:654, 56:41:0102037:655, 56:41:0102037:661, 56:41:0102037:680, 56:41:0102037:689, 56:41:0102037:690, 56:41:0102037:700, 56:41:0102037:701, 56:41:0102037:726, 56:41:0102037:985 невозможно идентифицировать на местности в связи с тем, что отсутствуют границы и адресные характеристики данных земельных участков. В отношении данных объектов в Администрацию города Медногорска направлено письмо Исх. №791 от 14.08.2023 с просьбой присвоить адресные характеристики в соответствии с федеральной информационной адресной системой (ФИАС), для включения данных объектов в состав карта – плана территории. В противном случае данные участки и объекты капитального строительства будут исключены из состава комплексных кадастровых работ.

Обеспечение доступа к земельным участкам осуществляется через земли общего пользования.

По сведениям Единого государственного реестра недвижимости, на территории кадастрового квартала расположено 132 объектов капитального строительства.

В ходе ККР было выполнено:

## КАРТА-ПЛАН ТЕРРИТОРИИ

- уточнение местоположения 37 ОКСов, сведения о которых внесены в Единый государственный реестр недвижимости, но описание которых отсутствует;  
 - исправлено реестровых ошибок в 2 ОКСах. Проведен анализ сведений ЕГРН и материалов геодезической съемки.

Местоположение объектов капитального строительства с кадастровыми номерами: 56:41:0102037:39, 56:41:0102037:41, 56:41:0102037:43, 56:41:0102037:730, 56:41:0102037:741, 56:41:0102037:744, 56:41:0000000:1993, 56:41:0000000:1996, 56:41:0000000:1998, 56:41:0000000:2002, 56:41:0102037:649 невозможно идентифицировать на местности в связи с тем, что отсутствуют границы и адресные характеристики данных объектов. В отношении данных объектов в Администрацию города Медногорска направлено письмо Исх. №791 от 14.08.2023 с просьбой присвоить адресные характеристики в соответствии с федеральной информационной адресной системой (ФИАС), для включения данных объектов в состав карта – плана территории. В противном случае данные участки и объекты капитального строительства будут исключены из состава комплексных кадастровых работ.

В соответствии с пунктом 21 части 1 статьи 26 Закона № 218-ФЗ осуществление государственного кадастрового учета и (или) государственной регистрации прав приостанавливается по решению государственного регистратора прав в случае, если границы образуемого земельного участка, в том числе являющегося лесным участком, пересекают границы территориальных зон, лесничеств, за исключением случая, если выявлена воспроизведенная в ЕГРН ошибка в определении местоположения границ таких территориальных зон, лесничеств в документе, на основании которого внесены сведения в ЕГРН, или случая образования земельного участка, в том числе являющегося лесным участком, для проведения работ по геологическому изучению недр, разработки месторождений полезных ископаемых, размещения линейных объектов, гидротехнических сооружений, а также для размещения водохранилищ, иных искусственных водных объектов и иных случаев, установленных федеральным законом. Обращаем внимание, что действующая редакция вышеуказанной статьи содержит основания для приостановления государственного кадастрового учета исключительно в отношении образуемых земельных участков. В связи с этим, пересечение границ территориальных зон границами земельных участков, в отношении которых осуществляется уточнение местоположения границ земельного участка, контуром ОКС при определении местоположения ОКС в рамках выполнения комплексных кадастровых работ не является основанием для приостановления осуществления государственного кадастрового учета, за исключениями случая образования земельных участков при выполнении ККР.

Кадастровый инженер Беркимбаева Р.У., является членом Ассоциации Саморегулируемой организации «Межрегиональный союз кадастровых инженеров», сокращенное название "СРО МСКИ". № регистрации в государственном реестре лиц, осуществляющих кадастровую деятельность – 26092 номер члена СРО 25751 дата вступления в СРО 26.03.2021. Страховой номер индивидуального лицевого счета в системе обязательного пенсионного страхования Российской Федерации (СНИЛС) 145-743-919-87. Номер телефона по которому осуществляется связь с кадастровым инженером: 8(987)796-67-80. Адрес электронной почты по которой осуществляется связь с кадастровым инженером: [tyb@rkc56.ru](mailto:tyb@rkc56.ru)

### 1. Сведения о пунктах геодезической сети:

№ п/п	Вид геодезической сети	Название пункта и тип знака геодезической сети	Система координат пункта геодезической сети	Координаты пункта, м		Дата обследования 16 августа 2023 г.		
						Сведения о состоянии		
				Х	У	наружного знака пункта	центра пункта	марки центра пункта

## КАРТА-ПЛАН ТЕРРИТОРИИ

### Сведения о пунктах геодезической сети и средствах измерений

1	2	3	4	5	6	7	8	9
1	государственная геодезическая сеть	Медногорск, пирамида	МСК - субъект 56	387399,21	3267993,12	отсутствует	сохранился	сохранился
2	государственная геодезическая сеть	Калашников Нов., пирамида	МСК - субъект 56	382109,77	3272709,52	сохранился	сохранился	сохранился
3	государственная геодезическая сеть	Московка, пирамида	МСК - субъект 56	395435,07	3246000,16	сохранился	сохранился	сохранился

#### 2. Сведения об использованных средствах измерений:

№ п/п	Наименование и обозначение типа средства измерений - прибора (инструмента, аппаратуры)	Заводской или серийный номер средства измерений	Реквизиты свидетельства о поверке прибора (инструмента, аппаратуры) и (или) срок действия поверки
1	2	3	4
1	GNSS-приемник спутниковый геодезический многочастотный South Galaxy G1	SG118B133273935QDS	С-ГСХ/31-03-2023/235341673 от 31.03.2023 года
2	GNSS-приемник спутниковый геодезический многочастотный South Galaxy G1	SG118B133273935QDS	С-ГСХ/31-03-2023/235341671 от 31.03.2023 года

## КАРТА-ПЛАН ТЕРРИТОРИИ

### Сведения об уточняемых земельных участках

#### 1. Сведения о характерных точках границы уточняемого земельного участка с кадастровым номером 56:41:0102037:11 :

Система координат МСК - субъект 56

Зона № 3

Обозначение характерных точек границ	Координаты, м				Метод определения координат	Формулы, примененные для расчета средней квадратической погрешности определения координат характерных точек границ ( $M_t$ ), с подставленными в такие формулы значениями и итоговые (вычисленные) значения $M_t$ , м	Описание закрепления точки
	содержатся в Едином государственном реестре недвижимости		определены в результате выполнения комплексных кадастровых работ				
	X	Y	X	Y			
1	2	3	4	5	6	7	8
н25У	—	—	388623,57	3268544,48	Метод спутниковых геодезических измерений (определений)	$M_t = \sqrt{m_0^2 + m_1^2} = \sqrt{0,04^2 + 0,09^2} = 0,10$	-
80	—	—	388633,18	3268557,56	Метод спутниковых геодезических измерений (определений)	$M_t = \sqrt{m_0^2 + m_1^2} = \sqrt{0,04^2 + 0,09^2} = 0,10$	—
н26У	—	—	388636,97	3268556,18	Метод спутниковых геодезических измерений (определений)	$M_t = \sqrt{m_0^2 + m_1^2} = \sqrt{0,04^2 + 0,09^2} = 0,10$	-
н27У	—	—	388652,63	3268579,77	Метод спутниковых геодезических измерений (определений)	$M_t = \sqrt{m_0^2 + m_1^2} = \sqrt{0,04^2 + 0,09^2} = 0,10$	-
н28У	—	—	388601,75	3268611,83	Метод спутниковых геодезических измерений (определений)	$M_t = \sqrt{m_0^2 + m_1^2} = \sqrt{0,04^2 + 0,09^2} = 0,10$	-
н29У	—	—	388576,83	3268578,20	Метод спутниковых геодезических	$M_t = \sqrt{m_0^2 + m_1^2} = \sqrt{0,04^2 + 0,09^2} = 0,10$	-

## КАРТА-ПЛАН ТЕРРИТОРИИ

### Сведения об уточняемых земельных участках

					измерений (определений)	
н25У	—	—	388623,57	3268544,48	Метод спутниковых геодезических измерений (определений)	$M_t = \sqrt{m_0^2 + m_1^2} = \sqrt{0,04^2 + 0,09^2} = 0,10$

#### 2. Сведения о частях границ уточняемого земельного участка с кадастровым номером 56:41:0102037:11 :

Обозначение части границ		Горизонтальное положение (S), м	Описание прохождения части границ	Сведения о согласовании местоположения границ(согласовано/спорное)
от т.	до т.			
1	2	3	4	5
н25У	80	16,23	—	—
80	н26У	4,03	—	—
н26У	н27У	28,31	—	—
н27У	н28У	60,14	—	—
н28У	н29У	41,86	—	—
н29У	н25У	57,63	—	—

#### 3. Сведения о характеристиках уточняемого земельного участка с кадастровым номером 56:41:0102037:11 :

№ п/п	Наименование характеристик земельного участка	Значение характеристики
1	2	3
1.	Адрес земельного участка	—
1.1.	Сведения о местоположении земельного участка (при отсутствии адреса) в структурированном в соответствии с федеральной информационной адресной системой виде	обл. Оренбургская, г. Медногорск, ул. Комсомольская, дом 4
1.2.	Дополнительные сведения о местоположении земельного участка	—
2.	Площадь земельного участка ± величина погрешности определения(вычисления) площади ( $P \pm \Delta P$ ), м <sup>2</sup>	2605±19
3.	Формула, примененная для вычисления предельной погрешности определения площади земельного участка, с подставленными значениями и итоговые (вычисленные) значения ( $\Delta P$ ), м <sup>2</sup>	$\Delta P = 3,5 \cdot M_t \cdot \sqrt{P_{\text{Док}}} = 3,5 \cdot 0,10 \cdot \sqrt{3101} = 19$
4.	Площадь земельного участка согласно сведениям Единого государственного реестра недвижимости ( $P_{\text{кад}}$ ), м <sup>2</sup>	3101
5.	Оценка расхождения $P$ и $P_{\text{кад}}$ ( $P - P_{\text{кад}}$ ), м <sup>2</sup>	-496
6.	Предельный минимальный и максимальный размеры земельного участка ( $P_{\text{мин}}$ и $P_{\text{макс}}$ ), м <sup>2</sup>	—



## КАРТА-ПЛАН ТЕРРИТОРИИ

### Сведения об уточняемых земельных участках

1	2	3
7.	Вид (виды) разрешенного использования	для размещения многоэтажного многоквартирного жилого дома
7.1.	Дополнительные сведения об использовании земельного участка	—
8.	Кадастровый или иной государственный учетный номер (инвентарный) здания, сооружения, объекта незавершенного строительства, расположенного на земельном участке	56:41:0102037:63
9.	Сведения о земельных участках (землях общего пользования, территории общего пользования), посредством которых обеспечивается доступ	—
10.	Иные сведения	—

#### 4. Пояснения к сведениям об уточняемом земельном участке с кадастровым номером 56:41:0102037:11 :

1.

#### 1. Сведения о характерных точках границы уточняемого земельного участка с кадастровым номером 56:41:0102037:17 :

Система координат МСК - субъект 56

Зона № 3

Обозначение характерных точек границ	Координаты, м				Метод определения координат	Формулы, примененные для расчета средней квадратической погрешности определения координат характерных точек границ ( $M_t$ ), с подставленными в такие формулы значениями и итоговые (вычисленные) значения $M_t$ , м	Описание закрепления точки
	содержатся в Едином государственном реестре недвижимости		определены в результате выполнения комплексных кадастровых работ				
	X	Y	X	Y			
1	2	3	4	5	6	7	8
н21У	—	—	388479,21	3268655,86	Метод спутниковых геодезических измерений (определений)	$M_t = \sqrt{m_0^2 + m_1^2} = \sqrt{0,04^2 + 0,09^2} = 0,10$	-
н22У	—	—	388498,37	3268681,85	Метод спутниковых геодезических измерений (определений)	$M_t = \sqrt{m_0^2 + m_1^2} = \sqrt{0,04^2 + 0,09^2} = 0,10$	-
н23У	—	—	388433,55	3268726,01	Метод спутниковых геодезических	$M_t = \sqrt{m_0^2 + m_1^2} = \sqrt{0,04^2 + 0,09^2} = 0,10$	-

## КАРТА-ПЛАН ТЕРРИТОРИИ

### Сведения об уточняемых земельных участках

					измерений (определений)		
н24У	—	—	388416,19	3268699,97	Метод спутниковых геодезических измерений (определений)	$M_t = \sqrt{m_0^2 + m_1^2} = \sqrt{0,04^2 + 0,09^2} = 0,10$	-
н21У	—	—	388479,21	3268655,86	Метод спутниковых геодезических измерений (определений)	$M_t = \sqrt{m_0^2 + m_1^2} = \sqrt{0,04^2 + 0,09^2} = 0,10$	-

#### 2. Сведения о частях границ уточняемого земельного участка с кадастровым номером 56:41:0102037:17 :

Обозначение части границ		Горизонтальное положение (S), м	Описание прохождения части границ	Сведения о согласовании местоположения границ(согласовано/спорное)
от т.	до т.			
1	2	3	4	5
н21У	н22У	32,29	—	—
н22У	н23У	78,43	—	—
н23У	н24У	31,30	—	—
н24У	н21У	76,92	—	—

#### 3. Сведения о характеристиках уточняемого земельного участка с кадастровым номером 56:41:0102037:17 :

№ п/п	Наименование характеристик земельного участка	Значение характеристики
1	2	3
1.	Адрес земельного участка	—
1.1.	Сведения о местоположении земельного участка (при отсутствии адреса) в структурированном в соответствии с федеральной информационной адресной системой виде	обл. Оренбургская, г. Медногорск, ул. Комсомольская, дом 12
1.2.	Дополнительные сведения о местоположении земельного участка	—
2.	Площадь земельного участка ± величина погрешности определения(вычисления) площади ( $P \pm \Delta P$ ), м <sup>2</sup>	2469±19
3.	Формула, примененная для вычисления предельной погрешности определения площади земельного участка, с подставленными значениями и итоговые (вычисленные) значения ( $\Delta P$ ), м <sup>2</sup>	$\Delta P = 3,5 \cdot M_t \cdot \sqrt{P_{\text{док}}} = 3,5 \cdot 0,10 \cdot \sqrt{2930} = 19$
4.	Площадь земельного участка согласно сведениям Единого государственного реестра недвижимости ( $P_{\text{кад}}$ ), м <sup>2</sup>	2930
5.	Оценка расхождения $P$ и $P_{\text{кад}}$ ( $P - P_{\text{кад}}$ ), м <sup>2</sup>	-461

## КАРТА-ПЛАН ТЕРРИТОРИИ

### Сведения об уточняемых земельных участках

1	2	3
6.	Предельный минимальный и максимальный размеры земельного участка (Р <sub>мин</sub> и Р <sub>макс</sub> ), м <sup>2</sup>	—
7.	Вид (виды) разрешенного использования	для размещения многоэтажного многоквартирного жилого дома
7.1.	Дополнительные сведения об использовании земельного участка	—
8.	Кадастровый или иной государственный учетный номер (инвентарный) здания, сооружения, объекта незавершенного строительства, расположенного на земельном участке	56:41:0102037:61
9.	Сведения о земельных участках (землях общего пользования, территории общего пользования), посредством которых обеспечивается доступ	—
10.	Иные сведения	—

#### 4. Пояснения к сведениям об уточняемом земельном участке с кадастровым номером 56:41:0102037:17 :

1.	
----	--

#### 1. Сведения о характерных точках границы уточняемого земельного участка с кадастровым номером 56:41:0102037:18 :

Система координат МСК - субъект 56

Зона № 3

Обозначение характерных точек границ	Координаты, м				Метод определения координат	Формулы, примененные для расчета средней квадратической погрешности определения координат характерных точек границ (M <sub>t</sub> ), с подставленными в такие формулы значениями и итоговые (вычисленные) значения M <sub>t</sub> , м	Описание закрепления точки
	содержатся в Едином государственном реестре недвижимости		определены в результате выполнения комплексных кадастровых работ				
	X	Y	X	Y			
1	2	3	4	5	6	7	8
н17У	—	—	388414,91	3268711,28	Метод спутниковых геодезических измерений (определений)	$M_t = \sqrt{m_0^2 + m_1^2} = \sqrt{0,04^2 + 0,09^2} = 0,10$	-
н18У	—	—	388427,34	3268730,18	Метод спутниковых геодезических измерений (определений)	$M_t = \sqrt{m_0^2 + m_1^2} = \sqrt{0,04^2 + 0,09^2} = 0,10$	-

## КАРТА-ПЛАН ТЕРРИТОРИИ

### Сведения об уточняемых земельных участках

н19У	—	—	388396,30	3268750,93	Метод спутниковых геодезических измерений (определений)	$M_t = \sqrt{m_0^2 + m_1^2} = \sqrt{0,04^2 + 0,09^2} = 0,10$	-
н20У	—	—	388383,38	3268732,06	Метод спутниковых геодезических измерений (определений)	$M_t = \sqrt{m_0^2 + m_1^2} = \sqrt{0,04^2 + 0,09^2} = 0,10$	-
н17У	—	—	388414,91	3268711,28	Метод спутниковых геодезических измерений (определений)	$M_t = \sqrt{m_0^2 + m_1^2} = \sqrt{0,04^2 + 0,09^2} = 0,10$	-

#### 2. Сведения о частях границ уточняемого земельного участка с кадастровым номером 56:41:0102037:18 :

Обозначение части границ		Горизонтальное проложение (S), м	Описание прохождения части границ	Сведения о согласовании местоположения границ(согласовано/спорное)
от т.	до т.			
1	2	3	4	5
н17У	н18У	22,62	—	—
н18У	н19У	37,34	—	—
н19У	н20У	22,87	—	—
н20У	н17У	37,76	—	—

#### 3. Сведения о характеристиках уточняемого земельного участка с кадастровым номером 56:41:0102037:18 :

№ п/п	Наименование характеристик земельного участка	Значение характеристики
1	2	3
1.	Адрес земельного участка	—
1.1.	Сведения о местоположении земельного участка (при отсутствии адреса) в структурированном в соответствии с федеральной информационной адресной системой виде	обл. Оренбургская, г. Медногорск, ул. Комсомольская, дом 14
1.2.	Дополнительные сведения о местоположении земельного участка	—
2.	Площадь земельного участка ± величина погрешности определения(вычисления) площади ( $P \pm \Delta P$ ), м <sup>2</sup>	854±10
3.	Формула, примененная для вычисления предельной погрешности определения площади земельного участка, с подставленными значениями и итоговые (вычисленные) значения ( $\Delta P$ ), м <sup>2</sup>	$\Delta P = 3,5 \cdot M_t \cdot \sqrt{P_{\text{Док}}} = 3,5 \cdot 0,10 \cdot \sqrt{855} = 10$

## КАРТА-ПЛАН ТЕРРИТОРИИ

### Сведения об уточняемых земельных участках

1	2	3
4.	Площадь земельного участка согласно сведениям Единого государственного реестра недвижимости (Ркад), м <sup>2</sup>	855
5.	Оценка расхождения Р и Ркад (Р – Ркад), м <sup>2</sup>	-1
6.	Предельный минимальный и максимальный размеры земельного участка (Рмин и Рмакс), м <sup>2</sup>	—
7.	Вид (виды) разрешенного использования	для размещения многоэтажного многоквартирного жилого дома
7.1.	Дополнительные сведения об использовании земельного участка	—
8.	Кадастровый или иной государственный учетный номер (инвентарный) здания, сооружения, объекта незавершенного строительства, расположенного на земельном участке	56:41:0102037:62
9.	Сведения о земельных участках (землях общего пользования, территории общего пользования), посредством которых обеспечивается доступ	—
10.	Иные сведения	—

#### 4. Пояснения к сведениям об уточняемом земельном участке с кадастровым номером 56:41:0102037:18 :

1.

#### 1. Сведения о характерных точках границы уточняемого земельного участка с кадастровым номером 56:41:0102037:19 :

Система координат МСК - субъект 56

Зона № 3

Обозначение характерных точек границ	Координаты, м				Метод определения координат	Формулы, примененные для расчета средней квадратической погрешности определения координат характерных точек границ (M <sub>t</sub> ), с подставленными в такие формулы значениями и итоговые (вычисленные) значения M <sub>t</sub> , м	Описание закрепления точки
	содержатся в Едином государственном реестре недвижимости		определены в результате выполнения комплексных кадастровых работ				
	X	Y	X	Y			
1	2	3	4	5	6	7	8
н13У	—	—	388404,30	3268755,73	Метод спутниковых геодезических измерений (определений)	$M_t = \sqrt{m_0^2 + m_1^2} = \sqrt{0,04^2 + 0,09^2} = 0,10$	-

## КАРТА-ПЛАН ТЕРРИТОРИИ

### Сведения об уточняемых земельных участках

н14У	—	—	388422,70	3268784,41	Метод спутниковых геодезических измерений (определений)	$M_t = \sqrt{m_0^2 + m_1^2} = \sqrt{0,04^2 + 0,09^2} = 0,10$	-
н15У	—	—	388359,67	3268829,23	Метод спутниковых геодезических измерений (определений)	$M_t = \sqrt{m_0^2 + m_1^2} = \sqrt{0,04^2 + 0,09^2} = 0,10$	-
н16У	—	—	388338,35	3268802,24	Метод спутниковых геодезических измерений (определений)	$M_t = \sqrt{m_0^2 + m_1^2} = \sqrt{0,04^2 + 0,09^2} = 0,10$	-
н13У	—	—	388404,30	3268755,73	Метод спутниковых геодезических измерений (определений)	$M_t = \sqrt{m_0^2 + m_1^2} = \sqrt{0,04^2 + 0,09^2} = 0,10$	-

### 2. Сведения о частях границ уточняемого земельного участка с кадастровым номером 56:41:0102037:19 :

Обозначение части границ		Горизонтальное проложение (S), м	Описание прохождения части границ	Сведения о согласовании местоположения границ(согласовано/спорное)
от т.	до т.			
1	2	3	4	5
н13У	н14У	34,07	—	—
н14У	н15У	77,34	—	—
н15У	н16У	34,39	—	—
н16У	н13У	80,70	—	—

### 3. Сведения о характеристиках уточняемого земельного участка с кадастровым номером 56:41:0102037:19 :

№ п/п	Наименование характеристик земельного участка	Значение характеристики
1	2	3
1.	Адрес земельного участка	—
1.1.	Сведения о местоположении земельного участка (при отсутствии адреса) в структурированном в соответствии с федеральной информационной адресной системой виде	обл. Оренбургская, г. Медногорск, ул. Комсомольская, дом 15
1.2.	Дополнительные сведения о местоположении земельного участка	—
2.	Площадь земельного участка ± величина погрешности определения(вычисления) площади ( $P \pm \Delta P$ ), м <sup>2</sup>	2702±22

## КАРТА-ПЛАН ТЕРРИТОРИИ

### Сведения об уточняемых земельных участках

1	2	3
3.	Формула, примененная для вычисления предельной погрешности определения площади земельного участка, с подставленными значениями и итоговые (вычисленные) значения ( $\Delta P$ ), м <sup>2</sup>	$\Delta P = 3,5 \cdot M_t \cdot \sqrt{P_{\text{ДОК}}} = 3,5 \cdot 0,10 \cdot \sqrt{3854} = 22$
4.	Площадь земельного участка согласно сведениям Единого государственного реестра недвижимости ( $P_{\text{кад}}$ ), м <sup>2</sup>	3854
5.	Оценка расхождения $P$ и $P_{\text{кад}}$ ( $P - P_{\text{кад}}$ ), м <sup>2</sup>	-1152
6.	Предельный минимальный и максимальный размеры земельного участка ( $P_{\text{мин}}$ и $P_{\text{макс}}$ ), м <sup>2</sup>	—
7.	Вид (виды) разрешенного использования	для размещения многоэтажного многоквартирного жилого дома
7.1.	Дополнительные сведения об использовании земельного участка	—
8.	Кадастровый или иной государственный учетный номер (инвентарный) здания, сооружения, объекта незавершенного строительства, расположенного на земельном участке	56:41:0102037:65
9.	Сведения о земельных участках (землях общего пользования, территории общего пользования), посредством которых обеспечивается доступ	—
10.	Иные сведения	—

#### 4. Пояснения к сведениям об уточняемом земельном участке с кадастровым номером 56:41:0102037:19 :

1.	
----	--

#### 1. Сведения о характерных точках границы уточняемого земельного участка с кадастровым номером 56:41:0102037:20 :

Система координат МСК - субъект 56

Зона № 3

Обозначение характерных точек границ	Координаты, м				Метод определения координат	Формулы, примененные для расчета средней квадратической погрешности определения координат характерных точек границ ( $M_t$ ), с подставленными в такие формулы значениями и итоговые (вычисленные) значения $M_t$ , м	Описание закрепления точки
	содержатся в Едином государственном реестре недвижимости		определены в результате выполнения комплексных кадастровых работ				
	X	Y	X	Y			
1	2	3	4	5	6	7	8
н9У	—	—	388376,98	3268733,68	Метод спутниковых геодезических	$M_t = \sqrt{m_0^2 + m_1^2} = \sqrt{0,04^2 + 0,09^2} = 0,10$	-

## КАРТА-ПЛАН ТЕРРИТОРИИ

### Сведения об уточняемых земельных участках

					измерений (определений)		
н10У	—	—	388392,10	3268754,31	Метод спутниковых геодезических измерений (определений)	$M_t = \sqrt{m_0^2 + m_1^2} = \sqrt{0,04^2 + 0,09^2} = 0,10$	-
н11У	—	—	388348,53	3268783,73	Метод спутниковых геодезических измерений (определений)	$M_t = \sqrt{m_0^2 + m_1^2} = \sqrt{0,04^2 + 0,09^2} = 0,10$	-
н12У	—	—	388335,13	3268762,69	Метод спутниковых геодезических измерений (определений)	$M_t = \sqrt{m_0^2 + m_1^2} = \sqrt{0,04^2 + 0,09^2} = 0,10$	-
н9У	—	—	388376,98	3268733,68	Метод спутниковых геодезических измерений (определений)	$M_t = \sqrt{m_0^2 + m_1^2} = \sqrt{0,04^2 + 0,09^2} = 0,10$	-

### 2. Сведения о частях границ уточняемого земельного участка с кадастровым номером 56:41:0102037:20 :

Обозначение части границ		Горизонтальное проложение (S), м	Описание прохождения части границ	Сведения о согласовании местоположения границ(согласовано/спорное)
от т.	до т.			
1	2	3	4	5
н9У	н10У	25,58	—	—
н10У	н11У	52,57	—	—
н11У	н12У	24,94	—	—
н12У	н9У	50,92	—	—

### 3. Сведения о характеристиках уточняемого земельного участка с кадастровым номером 56:41:0102037:20 :

№ п/п	Наименование характеристик земельного участка	Значение характеристики
1	2	3
1.	Адрес земельного участка	—
1.1.	Сведения о местоположении земельного участка (при отсутствии адреса) в структурированном в соответствии с федеральной информационной адресной системой виде	обл. Оренбургская, г. Медногорск, ул. Комсомольская, дом 16
1.2.	Дополнительные сведения о местоположении земельного участка	—



## КАРТА-ПЛАН ТЕРРИТОРИИ

### Сведения об уточняемых земельных участках

1	2	3
2.	Площадь земельного участка ± величина погрешности определения(вычисления) площади ( $P \pm \Delta P$ ), м <sup>2</sup>	1306±13
3.	Формула, примененная для вычисления предельной погрешности определения площади земельного участка, с подставленными значениями и итоговые (вычисленные) значения ( $\Delta P$ ), м <sup>2</sup>	$\Delta P = 3,5 \cdot M_t \cdot \sqrt{P_{\text{ДОК}}} = 3,5 \cdot 0,10 \cdot \sqrt{1306} = 13$
4.	Площадь земельного участка согласно сведениям Единого государственного реестра недвижимости ( $P_{\text{кад}}$ ), м <sup>2</sup>	1306
5.	Оценка расхождения $P$ и $P_{\text{кад}}$ ( $P - P_{\text{кад}}$ ), м <sup>2</sup>	0
6.	Предельный минимальный и максимальный размеры земельного участка ( $P_{\text{мин}}$ и $P_{\text{макс}}$ ), м <sup>2</sup>	—
7.	Вид (виды) разрешенного использования	для размещения многоэтажного многоквартирного жилого дома
7.1.	Дополнительные сведения об использовании земельного участка	—
8.	Кадастровый или иной государственный учетный номер (инвентарный) здания, сооружения, объекта незавершенного строительства, расположенного на земельном участке	56:41:0102037:763
9.	Сведения о земельных участках (землях общего пользования, территории общего пользования), посредством которых обеспечивается доступ	—
10.	Иные сведения	—

#### 4. Пояснения к сведениям об уточняемом земельном участке с кадастровым номером 56:41:0102037:20 :

1.

#### 1. Сведения о характерных точках границы уточняемого земельного участка с кадастровым номером 56:41:0102037:21 :

Система координат МСК - субъект 56

Зона № 3

Обозначение характерных точек границ	Координаты, м				Метод определения координат	Формулы, примененные для расчета средней квадратической погрешности определения координат характерных точек границ ( $M_t$ ), с подставленными в такие формулы значениями и итоговые (вычисленные) значения $M_t$ , м	Описание закрепления точки
	содержатся в Едином государственном реестре недвижимости		определены в результате выполнения комплексных кадастровых работ				
	X	Y	X	Y			
1	2	3	4	5	6	7	8

## КАРТА-ПЛАН ТЕРРИТОРИИ

### Сведения об уточняемых земельных участках

н5У	—	—	388335,05	3268804,23	Метод спутниковых геодезических измерений (определений)	$M_t = \sqrt{m_0^2 + m_1^2} = \sqrt{0,04^2 + 0,09^2} = 0,10$	-
н6У	—	—	388353,45	3268832,91	Метод спутниковых геодезических измерений (определений)	$M_t = \sqrt{m_0^2 + m_1^2} = \sqrt{0,04^2 + 0,09^2} = 0,10$	-
н7У	—	—	388300,32	3268870,08	Метод спутниковых геодезических измерений (определений)	$M_t = \sqrt{m_0^2 + m_1^2} = \sqrt{0,04^2 + 0,09^2} = 0,10$	-
н8У	—	—	388279,57	3268845,55	Метод спутниковых геодезических измерений (определений)	$M_t = \sqrt{m_0^2 + m_1^2} = \sqrt{0,04^2 + 0,09^2} = 0,10$	-
н5У	—	—	388335,05	3268804,23	Метод спутниковых геодезических измерений (определений)	$M_t = \sqrt{m_0^2 + m_1^2} = \sqrt{0,04^2 + 0,09^2} = 0,10$	-

### 2. Сведения о частях границ уточняемого земельного участка с кадастровым номером 56:41:0102037:21 :

Обозначение части границ		Горизонтальное проложение (S), м	Описание прохождения части границ	Сведения о согласовании местоположения границ(согласовано/спорное)
от т.	до т.			
1	2	3	4	5
н5У	н6У	34,07	—	—
н6У	н7У	64,84	—	—
н7У	н8У	32,13	—	—
н8У	н5У	69,18	—	—

### 3. Сведения о характеристиках уточняемого земельного участка с кадастровым номером 56:41:0102037:21 :

№ п/п	Наименование характеристик земельного участка	Значение характеристики
1	2	3
1.	Адрес земельного участка	—

## КАРТА-ПЛАН ТЕРРИТОРИИ

### Сведения об уточняемых земельных участках

1	2	3
1.1.	Сведения о местоположении земельного участка (при отсутствии адреса) в структурированном в соответствии с федеральной информационной адресной системой виде	обл. Оренбургская, г. Медногорск, ул. Комсомольская, дом 17
1.2.	Дополнительные сведения о местоположении земельного участка	—
2.	Площадь земельного участка ± величина погрешности определения(вычисления) площади ( $P \pm \Delta P$ ), м <sup>2</sup>	2213±27
3.	Формула, примененная для вычисления предельной погрешности определения площади земельного участка, с подставленными значениями и итоговые (вычисленные) значения ( $\Delta P$ ), м <sup>2</sup>	$\Delta P = 3,5 \cdot M_t \cdot \sqrt{P_{\text{док}}} = 3,5 \cdot 0,10 \cdot \sqrt{6048} = 27$
4.	Площадь земельного участка согласно сведениям Единого государственного реестра недвижимости ( $P_{\text{кад}}$ ), м <sup>2</sup>	6048
5.	Оценка расхождения $P$ и $P_{\text{кад}}$ ( $P - P_{\text{кад}}$ ), м <sup>2</sup>	-3835
6.	Предельный минимальный и максимальный размеры земельного участка ( $P_{\text{мин}}$ и $P_{\text{макс}}$ ), м <sup>2</sup>	—
7.	Вид (виды) разрешенного использования	для размещения многоэтажного многоквартирного жилого дома
7.1.	Дополнительные сведения об использовании земельного участка	—
8.	Кадастровый или иной государственный учетный номер (инвентарный) здания, сооружения, объекта незавершенного строительства, расположенного на земельном участке	56:41:0102037:64
9.	Сведения о земельных участках (землях общего пользования, территории общего пользования), посредством которых обеспечивается доступ	—
10.	Иные сведения	—

#### 4. Пояснения к сведениям об уточняемом земельном участке с кадастровым номером 56:41:0102037:21 :

1.

#### 1. Сведения о характерных точках границы уточняемого земельного участка с кадастровым номером 56:41:0102037:22 :

## КАРТА-ПЛАН ТЕРРИТОРИИ

### Сведения об уточняемых земельных участках

Система координат МСК - субъект 56

Зона № 3

Обозначение характерных точек границ	Координаты, м				Метод определения координат	Формулы, примененные для расчета средней квадратической погрешности определения координат характерных точек границ (M <sub>t</sub> ), с подставленными в такие формулы значениями и итоговые (вычисленные) значения M <sub>t</sub> , м	Описание закрепления точки
	содержатся в Едином государственном реестре недвижимости		определены в результате выполнения комплексных кадастровых работ				
	X	Y	X	Y			
1	2	3	4	5	6	7	8
н1У	—	—	388327,04	3268760,23	Метод спутниковых геодезических измерений (определений)	$M_t = \sqrt{m_0^2 + m_1^2} = \sqrt{0,04^2 + 0,09^2} = 0,10$	-
н2У	—	—	388344,58	3268786,23	Метод спутниковых геодезических измерений (определений)	$M_t = \sqrt{m_0^2 + m_1^2} = \sqrt{0,04^2 + 0,09^2} = 0,10$	-
н3У	—	—	388282,22	3268832,67	Метод спутниковых геодезических измерений (определений)	$M_t = \sqrt{m_0^2 + m_1^2} = \sqrt{0,04^2 + 0,09^2} = 0,10$	-
н4У	—	—	388262,85	3268803,76	Метод спутниковых геодезических измерений (определений)	$M_t = \sqrt{m_0^2 + m_1^2} = \sqrt{0,04^2 + 0,09^2} = 0,10$	-
н1У	—	—	388327,04	3268760,23	Метод спутниковых геодезических измерений (определений)	$M_t = \sqrt{m_0^2 + m_1^2} = \sqrt{0,04^2 + 0,09^2} = 0,10$	-

#### 2. Сведения о частях границ уточняемого земельного участка с кадастровым номером 56:41:0102037:22 :

Обозначение части границ		Горизонтальное проложение (S), м	Описание прохождения части границ	Сведения о согласовании местоположения границ(согласовано/спорное)
от т.	до т.			

## КАРТА-ПЛАН ТЕРРИТОРИИ

### Сведения об уточняемых земельных участках

1	2	3	4	5
н1У	н2У	31,36	—	—
н2У	н3У	77,75	—	—
н3У	н4У	34,80	—	—
н4У	н1У	77,56	—	—

#### 3. Сведения о характеристиках уточняемого земельного участка с кадастровым номером 56:41:0102037:22 :

№ п/п	Наименование характеристик земельного участка	Значение характеристики
1	2	3
1.	Адрес земельного участка	—
1.1.	Сведения о местоположении земельного участка (при отсутствии адреса) в структурированном в соответствии с федеральной информационной адресной системой виде	обл. Оренбургская, г. Медногорск, ул. Комсомольская, дом 18
1.2.	Дополнительные сведения о местоположении земельного участка	—
2.	Площадь земельного участка ± величина погрешности определения(вычисления) площади ( $P \pm \Delta P$ ), м <sup>2</sup>	2567±18
3.	Формула, примененная для вычисления предельной погрешности определения площади земельного участка, с подставленными значениями и итоговые (вычисленные) значения ( $\Delta P$ ), м <sup>2</sup>	$\Delta P = 3,5 \cdot M_t \cdot \sqrt{P_{\text{док}}} = 3,5 \cdot 0,10 \cdot \sqrt{2567} = 18$
4.	Площадь земельного участка согласно сведениям Единого государственного реестра недвижимости ( $P_{\text{кад}}$ ), м <sup>2</sup>	2567
5.	Оценка расхождения $P$ и $P_{\text{кад}}$ ( $P - P_{\text{кад}}$ ), м <sup>2</sup>	0
6.	Предельный минимальный и максимальный размеры земельного участка ( $P_{\text{мин}}$ и $P_{\text{макс}}$ ), м <sup>2</sup>	—
7.	Вид (виды) разрешенного использования	Для размещения многоэтажного многоквартирного жилого дома
7.1.	Дополнительные сведения об использовании земельного участка	—
8.	Кадастровый или иной государственный учетный номер (инвентарный) здания, сооружения, объекта незавершенного строительства, расположенного на земельном участке	56:41:0102037:709
9.	Сведения о земельных участках (землях общего пользования, территории общего пользования), посредством которых обеспечивается доступ	—
10.	Иные сведения	—

#### 4. Пояснения к сведениям об уточняемом земельном участке с кадастровым номером 56:41:0102037:22 :

1.	
----	--

## КАРТА-ПЛАН ТЕРРИТОРИИ

### Сведения об уточняемых земельных участках

#### 1. Сведения о характерных точках границы уточняемого земельного участка с кадастровым номером 56:41:0102037:23 :

Система координат МСК - субъект 56

Зона № 3

Обозначение характерных точек границ	Координаты, м				Метод определения координат	Формулы, примененные для расчета средней квадратической погрешности определения координат характерных точек границ ( $M_t$ ), с подставленными в такие формулы значениями и итоговые (вычисленные) значения $M_t$ , м	Описание закрепления точки
	содержатся в Едином государственном реестре недвижимости		определены в результате выполнения комплексных кадастровых работ				
	X	Y	X	Y			
1	2	3	4	5	6	7	8
н5У	—	—	388335,05	3268804,23	Метод спутниковых геодезических измерений (определений)	$M_t = \sqrt{m_0^2 + m_1^2} = \sqrt{0,04^2 + 0,09^2} = 0,10$	-
н6У	—	—	388353,45	3268832,91	Метод спутниковых геодезических измерений (определений)	$M_t = \sqrt{m_0^2 + m_1^2} = \sqrt{0,04^2 + 0,09^2} = 0,10$	-
н7У	—	—	388300,32	3268870,08	Метод спутниковых геодезических измерений (определений)	$M_t = \sqrt{m_0^2 + m_1^2} = \sqrt{0,04^2 + 0,09^2} = 0,10$	-
н8У	—	—	388279,57	3268845,55	Метод спутниковых геодезических измерений (определений)	$M_t = \sqrt{m_0^2 + m_1^2} = \sqrt{0,04^2 + 0,09^2} = 0,10$	-
н5У	—	—	388335,05	3268804,23	Метод спутниковых геодезических измерений (определений)	$M_t = \sqrt{m_0^2 + m_1^2} = \sqrt{0,04^2 + 0,09^2} = 0,10$	-

**КАРТА-ПЛАН ТЕРРИТОРИИ**  
**Сведения об уточняемых земельных участках**

**2. Сведения о частях границ уточняемого земельного участка с кадастровым номером 56:41:0102037:23 :**

Обозначение части границ		Горизонтальное проложение (S), м	Описание прохождения части границ	Сведения о согласовании местоположения границ(согласовано/спорное)
от т.	до т.			
1	2	3	4	5
н5У	н6У	34,07	—	—
н6У	н7У	64,84	—	—
н7У	н8У	32,13	—	—
н8У	н5У	69,18	—	—

**3. Сведения о характеристиках уточняемого земельного участка с кадастровым номером 56:41:0102037:23 :**

№ п/п	Наименование характеристик земельного участка	Значение характеристики
1	2	3
1.	Адрес земельного участка	—
1.1.	Сведения о местоположении земельного участка (при отсутствии адреса) в структурированном в соответствии с федеральной информационной адресной системой виде	Оренбургская обл., г.Медногорск, ул.Комсомольская, д.17
1.2.	Дополнительные сведения о местоположении земельного участка	—
2.	Площадь земельного участка ± величина погрешности определения(вычисления) площади ( $P \pm \Delta P$ ), м <sup>2</sup>	2213±4
3.	Формула, примененная для вычисления предельной погрешности определения площади земельного участка, с подставленными значениями и итоговые (вычисленные) значения ( $\Delta P$ ), м <sup>2</sup>	$\Delta P = 3,5 \cdot M_t \cdot \sqrt{P_{\text{док}}} = 3,5 \cdot 0,10 \cdot \sqrt{113} = 4$
4.	Площадь земельного участка согласно сведениям Единого государственного реестра недвижимости ( $P_{\text{кад}}$ ), м <sup>2</sup>	113
5.	Оценка расхождения $P$ и $P_{\text{кад}}$ ( $P - P_{\text{кад}}$ ), м <sup>2</sup>	2100
6.	Предельный минимальный и максимальный размеры земельного участка ( $P_{\text{мин}}$ и $P_{\text{макс}}$ ), м <sup>2</sup>	—
7.	Вид (виды) разрешенного использования	для размещения магазина
7.1.	Дополнительные сведения об использовании земельного участка	—
8.	Кадастровый или иной государственный учетный номер (инвентарный) здания, сооружения, объекта незавершенного строительства, расположенного на земельном участке	56:41:0102037:64
9.	Сведения о земельных участках (землях общего пользования, территории общего пользования), посредством которых обеспечивается доступ	—
10.	Иные сведения	—

<b>КАРТА-ПЛАН ТЕРРИТОРИИ</b>
------------------------------

<b>Сведения об уточняемых земельных участках</b>
--

<b>4. Пояснения к сведениям об уточняемом земельном участке с кадастровым номером 56:41:0102037:23 :</b>
--

<b>1.</b>	
-----------	--



## КАРТА-ПЛАН ТЕРРИТОРИИ

### Описание местоположения зданий, сооружений, объектов незавершенного строительства на земельном участке

#### 1. Сведения о характерных точках контура объекта недвижимости с кадастровым номером 56:41:0000000:1901

Система координат МСК - субъект 56

Зона № 3

Обозначение характерных точек контура	Содержатся в Едином государственном реестре недвижимости			Определены в ходе выполнения комплексных кадастровых работ			Метод определения координат	Формулы, примененные для расчета средней квадратической погрешности определения координат характерных точек границ ( $M_t$ ), с подставленными в такие формулы значениями и итоговые (вычисленные) значения $M_t$ , м
	Координаты, м		Радиус, м R	Координаты, м		Радиус, м R		
	X	Y		X	Y			
1	2	3	4	5	6	7	8	9
н740	—	—	—	388849,76	3268692,0 8	—	Метод спутниковых геодезических измерений (определений)	$M_t = \sqrt{m_0^2 + m_1^2} = \sqrt{0,04^2 + 0,09^2} = 0,10$
н750	—	—	—	388853,64	3268698,7 0	—	Метод спутниковых геодезических измерений (определений)	$M_t = \sqrt{m_0^2 + m_1^2} = \sqrt{0,04^2 + 0,09^2} = 0,10$
н760	—	—	—	388849,02	3268701,5 3	—	Метод спутниковых геодезических измерений (определений)	$M_t = \sqrt{m_0^2 + m_1^2} = \sqrt{0,04^2 + 0,09^2} = 0,10$
н770	—	—	—	388845,13	3268694,8 9	—	Метод спутниковых геодезических измерений (определений)	$M_t = \sqrt{m_0^2 + m_1^2} = \sqrt{0,04^2 + 0,09^2} = 0,10$
н740	—	—	—	388849,76	3268692,0 8	—	Метод спутниковых геодезических измерений (определений)	$M_t = \sqrt{m_0^2 + m_1^2} = \sqrt{0,04^2 + 0,09^2} = 0,10$

## КАРТА-ПЛАН ТЕРРИТОРИИ

### Описание местоположения зданий, сооружений, объектов незавершенного строительства на земельном участке

2. Сведения о характеристиках объекта недвижимости с кадастровым номером 56:41:0000000:1901		
№ п/п	Наименование характеристики	Значение характеристики
1	2	3
1	Вид объекта недвижимости	здание
2	Ранее присвоенный государственный учетный номер (инвентарный) здания, сооружения, объекта незавершенного строительства	—
3	Кадастровый номер земельного участка (земельных участков), в границах которого (которых) расположены здание, сооружение, объект незавершенного строительства	56:41:0000000:1900
4	Уникальный учетный номер кадастрового квартала, в границах которого расположены здание, сооружение, объект незавершенного строительства	56:41:0102037
5.	Адрес здания, сооружения, объекта незавершенного строительства	—
5.1.	Сведения о местоположении здания, сооружения, объекта незавершенного строительства (при отсутствии адреса) в структурированном в соответствии с федеральной информационной адресной системой виде	Оренбургская область, г. Медногорск, ул. Комсомольская, 3, гараж № 5/19
5.2.	Дополнительные сведения о местоположении	—
6	Иные сведения	—

### 3. Пояснения к сведениям об объекте недвижимости с кадастровым номером 56:41:0000000:1901 :

1.	
----	--

### 1. Сведения о характерных точках контура объекта недвижимости с кадастровым номером 56:41:0102037:51

Система координат МСК - субъект 56							Зона № 3	
Обозначение характерных точек контура	Содержатся в Едином государственном реестре недвижимости			Определены в ходе выполнения комплексных кадастровых работ			Метод определения координат	Формулы, примененные для расчета средней квадратической погрешности определения координат характерных точек границ (M <sub>t</sub> ), с подставленными в такие формулы значениями и итоговые (вычисленные) значения M <sub>t</sub> , м
	Координаты, м		Радиус, м	Координаты, м		Радиус, м		
	X	Y	R	X	Y	R		
1	2	3	4	5	6	7	8	9
н2200	—	—	—	388368,63	3268834,34	—	Метод спутниковых геодезических	$M_t = \sqrt{m_0^2 + m_1^2} = \sqrt{0,04^2 + 0,09^2} = 0,10$

## КАРТА-ПЛАН ТЕРРИТОРИИ

### Описание местоположения зданий, сооружений, объектов незавершенного строительства на земельном участке

							измерений (определений)	
н221О	—	—	—	388372,05	3268838,4 8	—	Метод спутниковых геодезических измерений (определений)	$M_t = \sqrt{m_0^2 + m_1^2} = \sqrt{0,04^2 + 0,09^2} = 0,10$
н222О	—	—	—	388364,27	3268844,9 2	—	Метод спутниковых геодезических измерений (определений)	$M_t = \sqrt{m_0^2 + m_1^2} = \sqrt{0,04^2 + 0,09^2} = 0,10$
н223О	—	—	—	388360,86	3268840,6 8	—	Метод спутниковых геодезических измерений (определений)	$M_t = \sqrt{m_0^2 + m_1^2} = \sqrt{0,04^2 + 0,09^2} = 0,10$
н220О	—	—	—	388368,63	3268834,3 4	—	Метод спутниковых геодезических измерений (определений)	$M_t = \sqrt{m_0^2 + m_1^2} = \sqrt{0,04^2 + 0,09^2} = 0,10$

#### 2. Сведения о характеристиках объекта недвижимости с кадастровым номером 56:41:0102037:51

№ п/п	Наименование характеристики	Значение характеристики
1	2	3
1	Вид объекта недвижимости	здание
2	Ранее присвоенный государственный учетный номер (инвентарный) здания, сооружения, объекта незавершенного строительства	—
3	Кадастровый номер земельного участка (земельных участков), в границах которого (которых) расположены здание, сооружение, объект незавершенного строительства	56:41:0102037:27
4	Уникальный учетный номер кадастрового квартала, в границах которого расположены здание, сооружение, объект незавершенного строительства	56:41:0102037
5.	Адрес здания, сооружения, объекта незавершенного строительства	—

## КАРТА-ПЛАН ТЕРРИТОРИИ

### Описание местоположения зданий, сооружений, объектов незавершенного строительства на земельном участке

1	2	3
5.1.	Сведения о местоположении здания, сооружения, объекта незавершенного строительства (при отсутствии адреса) в структурированном в соответствии с федеральной информационной адресной системой виде	Оренбургская область, г Медногорск, ул Комсомольская, д 15А
5.2.	Дополнительные сведения о местоположении	—
6	Иные сведения	—

### 3. Пояснения к сведениям об объекте недвижимости с кадастровым номером 56:41:0102037:51 :

1.

### 1. Сведения о характерных точках контура объекта недвижимости с кадастровым номером 56:41:0102037:61

Система координат МСК - субъект 56

Зона № 3

Обозначение характерных точек контура	Содержатся в Едином государственном реестре недвижимости			Определены в ходе выполнения комплексных кадастровых работ			Метод определения координат	Формулы, примененные для расчета средней квадратической погрешности определения координат характерных точек границ (M <sub>t</sub> ), с подставленными в такие формулы значениями и итоговые (вычисленные) значения M <sub>t</sub> , м
	Координаты, м		Радиус, м	Координаты, м		Радиус, м		
	X	Y	R	X	Y	R		
1	2	3	4	5	6	7	8	9
н156О	—	—	—	388484,01	3268667,2 2	—	Метод спутниковых геодезических измерений (определений)	$M_t = \sqrt{m_0^2 + m_1^2} = \sqrt{0,04^2 + 0,09^2} = 0,10$
н157О	—	—	—	388490,85	3268676,9 6	—	Метод спутниковых геодезических измерений (определений)	$M_t = \sqrt{m_0^2 + m_1^2} = \sqrt{0,04^2 + 0,09^2} = 0,10$
н158О	—	—	—	388431,32	3268718,3 7	—	Метод спутниковых геодезических измерений (определений)	$M_t = \sqrt{m_0^2 + m_1^2} = \sqrt{0,04^2 + 0,09^2} = 0,10$

## КАРТА-ПЛАН ТЕРРИТОРИИ

### Описание местоположения зданий, сооружений, объектов незавершенного строительства на земельном участке

н1590	—	—	—	388424,38	3268708,2 4	—	Метод спутниковых геодезических измерений (определений)	$M_t = \sqrt{m_0^2 + m_1^2} = \sqrt{0,04^2 + 0,09^2} = 0,10$
н1560	—	—	—	388484,01	3268667,2 2	—	Метод спутниковых геодезических измерений (определений)	$M_t = \sqrt{m_0^2 + m_1^2} = \sqrt{0,04^2 + 0,09^2} = 0,10$

#### 2. Сведения о характеристиках объекта недвижимости с кадастровым номером 56:41:0102037:61

№ п/п	Наименование характеристики	Значение характеристики
1	2	3
1	Вид объекта недвижимости	здание
2	Ранее присвоенный государственный учетный номер (инвентарный) здания, сооружения, объекта незавершенного строительства	—
3	Кадастровый номер земельного участка (земельных участков), в границах которого (которых) расположены здание, сооружение, объект незавершенного строительства	56:41:0102037:17
4	Уникальный учетный номер кадастрового квартала, в границах которого расположены здание, сооружение, объект незавершенного строительства	56:41:0102037
5.	Адрес здания, сооружения, объекта незавершенного строительства	—
5.1.	Сведения о местоположении здания, сооружения, объекта незавершенного строительства (при отсутствии адреса) в структурированном в соответствии с федеральной информационной адресной системой виде	Оренбургская область, г Медногорск, ул Комсомольская, д 12
5.2.	Дополнительные сведения о местоположении	—
6	Иные сведения	—

#### 3. Пояснения к сведениям об объекте недвижимости с кадастровым номером 56:41:0102037:61 :

1.	
----	--

#### 1. Сведения о характерных точках контура объекта недвижимости с кадастровым номером 56:41:0102037:62

Система координат МСК - субъект 56

Зона № 3

## КАРТА-ПЛАН ТЕРРИТОРИИ

### Описание местоположения зданий, сооружений, объектов незавершенного строительства на земельном участке

Обозначение характерных точек контура	Содержатся в Едином государственном реестре недвижимости			Определены в ходе выполнения комплексных кадастровых работ			Метод определения координат	Формулы, примененные для расчета средней квадратической погрешности определения координат характерных точек границ (M <sub>t</sub> ), с подставленными в такие формулы значениями и итоговые (вычисленные) значения M <sub>t</sub> , м
	Координаты, м		Радиус, м R	Координаты, м		Радиус, м R		
	X	Y		X	Y			
1	2	3	4	5	6	7	8	9
н160О	—	—	—	388416,64	3268715,2 1	—	Метод спутниковых геодезических измерений (определений)	$M_t = \sqrt{m_0^2 + m_1^2} = \sqrt{0,04^2 + 0,09^2} = 0,10$
н161О	—	—	—	388422,95	3268724,7 7	—	Метод спутниковых геодезических измерений (определений)	$M_t = \sqrt{m_0^2 + m_1^2} = \sqrt{0,04^2 + 0,09^2} = 0,10$
н162О	—	—	—	388394,52	3268744,4 6	—	Метод спутниковых геодезических измерений (определений)	$M_t = \sqrt{m_0^2 + m_1^2} = \sqrt{0,04^2 + 0,09^2} = 0,10$
н163О	—	—	—	388387,95	3268735,0 4	—	Метод спутниковых геодезических измерений (определений)	$M_t = \sqrt{m_0^2 + m_1^2} = \sqrt{0,04^2 + 0,09^2} = 0,10$
н160О	—	—	—	388416,64	3268715,2 1	—	Метод спутниковых геодезических измерений (определений)	$M_t = \sqrt{m_0^2 + m_1^2} = \sqrt{0,04^2 + 0,09^2} = 0,10$

## КАРТА-ПЛАН ТЕРРИТОРИИ

### Описание местоположения зданий, сооружений, объектов незавершенного строительства на земельном участке

2. Сведения о характеристиках объекта недвижимости с кадастровым номером 56:41:0102037:62								
№ п/п	Наименование характеристики					Значение характеристики		
1	2					3		
1	Вид объекта недвижимости					здание		
2	Ранее присвоенный государственный учетный номер (инвентарный) здания, сооружения, объекта незавершенного строительства					—		
3	Кадастровый номер земельного участка (земельных участков), в границах которого (которых) расположены здание, сооружение, объект незавершенного строительства					56:41:0102037:18		
4	Уникальный учетный номер кадастрового квартала, в границах которого расположены здание, сооружение, объект незавершенного строительства					56:41:0102037		
5.	Адрес здания, сооружения, объекта незавершенного строительства					—		
5.1.	Сведения о местоположении здания, сооружения, объекта незавершенного строительства (при отсутствии адреса) в структурированном в соответствии с федеральной информационной адресной системой виде					Оренбургская область, г. Медногорск, ул. Комсомольская, д. 14		
5.2.	Дополнительные сведения о местоположении					—		
6	Иные сведения					—		
3. Пояснения к сведениям об объекте недвижимости с кадастровым номером 56:41:0102037:62 :								
1.								
1. Сведения о характерных точках контура объекта недвижимости с кадастровым номером 56:41:0102037:63								
Система координат МСК - субъект 56							Зона № 3	
Обозначение характерных точек контура	Содержатся в Едином государственном реестре недвижимости			Определены в ходе выполнения комплексных кадастровых работ			Метод определения координат	Формулы, примененные для расчета средней квадратической погрешности определения координат характерных точек границ (M <sub>t</sub> ), с подставленными в такие формулы значениями и итоговые (вычисленные) значения M <sub>t</sub> , м
	Координаты, м		Радиус, м	Координаты, м		Радиус, м		
	X	Y	R	X	Y	R		
1	2	3	4	5	6	7	8	9
н780	—	—	—	388638,77	3268562,2 1	—	Метод спутниковых геодезических	$M_t = \sqrt{m_0^2 + m_1^2} = \sqrt{0,04^2 + 0,09^2} = 0,10$

## КАРТА-ПЛАН ТЕРРИТОРИИ

### Описание местоположения зданий, сооружений, объектов незавершенного строительства на земельном участке

							измерений (определений)	
н790	—	—	—	388645,75	3268572,3 7	—	Метод спутниковых геодезических измерений (определений)	$M_t = \sqrt{m_0^2 + m_1^2} = \sqrt{0,04^2 + 0,09^2} = 0,10$
н800	—	—	—	388598,52	3268604,4 9	—	Метод спутниковых геодезических измерений (определений)	$M_t = \sqrt{m_0^2 + m_1^2} = \sqrt{0,04^2 + 0,09^2} = 0,10$
н810	—	—	—	388591,65	3268595,2 9	—	Метод спутниковых геодезических измерений (определений)	$M_t = \sqrt{m_0^2 + m_1^2} = \sqrt{0,04^2 + 0,09^2} = 0,10$
н780	—	—	—	388638,77	3268562,2 1	—	Метод спутниковых геодезических измерений (определений)	$M_t = \sqrt{m_0^2 + m_1^2} = \sqrt{0,04^2 + 0,09^2} = 0,10$

#### 2. Сведения о характеристиках объекта недвижимости с кадастровым номером 56:41:0102037:63

№ п/п	Наименование характеристики	Значение характеристики
1	2	3
1	Вид объекта недвижимости	здание
2	Ранее присвоенный государственный учетный номер (инвентарный) здания, сооружения, объекта незавершенного строительства	—
3	Кадастровый номер земельного участка (земельных участков), в границах которого (которых) расположены здание, сооружение, объект незавершенного строительства	56:41:0102037:11
4	Уникальный учетный номер кадастрового квартала, в границах которого расположены здание, сооружение, объект незавершенного строительства	56:41:0102037
5.	Адрес здания, сооружения, объекта незавершенного строительства	—



## КАРТА-ПЛАН ТЕРРИТОРИИ

### Описание местоположения зданий, сооружений, объектов незавершенного строительства на земельном участке

1	2	3
5.1.	Сведения о местоположении здания, сооружения, объекта незавершенного строительства (при отсутствии адреса) в структурированном в соответствии с федеральной информационной адресной системой виде	Оренбургская область, г Медногорск, ул Комсомольская, д 4
5.2.	Дополнительные сведения о местоположении	—
6	Иные сведения	—

#### 3. Пояснения к сведениям об объекте недвижимости с кадастровым номером 56:41:0102037:63 :

1.

#### 1. Сведения о характерных точках контура объекта недвижимости с кадастровым номером 56:41:0102037:64

Система координат МСК - субъект 56							Зона № 3	
Обозначение характерных точек контура	Содержатся в Едином государственном реестре недвижимости			Определены в ходе выполнения комплексных кадастровых работ			Метод определения координат	Формулы, примененные для расчета средней квадратической погрешности определения координат характерных точек границ (M <sub>t</sub> ), с подставленными в такие формулы значениями и итоговые (вычисленные) значения M <sub>t</sub> , м
	Координаты, м		Радиус, м	Координаты, м		Радиус, м		
	X	Y	R	X	Y	R		
1	2	3	4	5	6	7	8	9
н176О	—	—	—	388341,68	3268814,7 6	—	Метод спутниковых геодезических измерений (определений)	$M_t = \sqrt{m_0^2 + m_1^2} = \sqrt{0,04^2 + 0,09^2} = 0,10$
н177О	—	—	—	388349,00	3268825,0 2	—	Метод спутниковых геодезических измерений (определений)	$M_t = \sqrt{m_0^2 + m_1^2} = \sqrt{0,04^2 + 0,09^2} = 0,10$
н178О	—	—	—	388348,44	3268825,4 4	—	Метод спутниковых геодезических измерений (определений)	$M_t = \sqrt{m_0^2 + m_1^2} = \sqrt{0,04^2 + 0,09^2} = 0,10$

## КАРТА-ПЛАН ТЕРРИТОРИИ

### Описание местоположения зданий, сооружений, объектов незавершенного строительства на земельном участке

н1790	—	—	—	388349,13	3268826,3 7	—	Метод спутниковых геодезических измерений (определений)	$M_t = \sqrt{m_0^2 + m_1^2} = \sqrt{0,04^2 + 0,09^2} = 0,10$
н1800	—	—	—	388344,85	3268829,3 3	—	Метод спутниковых геодезических измерений (определений)	$M_t = \sqrt{m_0^2 + m_1^2} = \sqrt{0,04^2 + 0,09^2} = 0,10$
н1810	—	—	—	388344,09	3268828,3 3	—	Метод спутниковых геодезических измерений (определений)	$M_t = \sqrt{m_0^2 + m_1^2} = \sqrt{0,04^2 + 0,09^2} = 0,10$
н1820	—	—	—	388339,40	3268831,6 5	—	Метод спутниковых геодезических измерений (определений)	$M_t = \sqrt{m_0^2 + m_1^2} = \sqrt{0,04^2 + 0,09^2} = 0,10$
н1830	—	—	—	388340,02	3268832,5 9	—	Метод спутниковых геодезических измерений (определений)	$M_t = \sqrt{m_0^2 + m_1^2} = \sqrt{0,04^2 + 0,09^2} = 0,10$
н1840	—	—	—	388332,60	3268837,8 2	—	Метод спутниковых геодезических измерений (определений)	$M_t = \sqrt{m_0^2 + m_1^2} = \sqrt{0,04^2 + 0,09^2} = 0,10$
н1850	—	—	—	388331,76	3268836,9 1	—	Метод спутниковых геодезических измерений (определений)	$M_t = \sqrt{m_0^2 + m_1^2} = \sqrt{0,04^2 + 0,09^2} = 0,10$

## КАРТА-ПЛАН ТЕРРИТОРИИ

### Описание местоположения зданий, сооружений, объектов незавершенного строительства на земельном участке

н1860	—	—	—	388326,91	3268840,2 9	—	Метод спутниковых геодезических измерений (определений)	$M_t = \sqrt{m_0^2 + m_1^2} = \sqrt{0,04^2 + 0,09^2} = 0,10$
н1870	—	—	—	388327,45	3268841,0 4	—	Метод спутниковых геодезических измерений (определений)	$M_t = \sqrt{m_0^2 + m_1^2} = \sqrt{0,04^2 + 0,09^2} = 0,10$
н1880	—	—	—	388320,31	3268846,0 3	—	Метод спутниковых геодезических измерений (определений)	$M_t = \sqrt{m_0^2 + m_1^2} = \sqrt{0,04^2 + 0,09^2} = 0,10$
н1890	—	—	—	388319,70	3268845,1 5	—	Метод спутниковых геодезических измерений (определений)	$M_t = \sqrt{m_0^2 + m_1^2} = \sqrt{0,04^2 + 0,09^2} = 0,10$
н1900	—	—	—	388314,74	3268848,5 7	—	Метод спутниковых геодезических измерений (определений)	$M_t = \sqrt{m_0^2 + m_1^2} = \sqrt{0,04^2 + 0,09^2} = 0,10$
н1910	—	—	—	388315,29	3268849,3 7	—	Метод спутниковых геодезических измерений (определений)	$M_t = \sqrt{m_0^2 + m_1^2} = \sqrt{0,04^2 + 0,09^2} = 0,10$
н1920	—	—	—	388307,79	3268854,5 2	—	Метод спутниковых геодезических измерений (определений)	$M_t = \sqrt{m_0^2 + m_1^2} = \sqrt{0,04^2 + 0,09^2} = 0,10$

## КАРТА-ПЛАН ТЕРРИТОРИИ

### Описание местоположения зданий, сооружений, объектов незавершенного строительства на земельном участке

н1930	—	—	—	388307,11	3268853,5 6	—	Метод спутниковых геодезических измерений (определений)	$M_t = \sqrt{m_0^2 + m_1^2} = \sqrt{0,04^2 + 0,09^2} = 0,10$
н1940	—	—	—	388302,04	3268857,0 6	—	Метод спутниковых геодезических измерений (определений)	$M_t = \sqrt{m_0^2 + m_1^2} = \sqrt{0,04^2 + 0,09^2} = 0,10$
н1950	—	—	—	388302,59	3268857,8 8	—	Метод спутниковых геодезических измерений (определений)	$M_t = \sqrt{m_0^2 + m_1^2} = \sqrt{0,04^2 + 0,09^2} = 0,10$
н1960	—	—	—	388298,74	3268860,4 9	—	Метод спутниковых геодезических измерений (определений)	$M_t = \sqrt{m_0^2 + m_1^2} = \sqrt{0,04^2 + 0,09^2} = 0,10$
н1970	—	—	—	388297,98	3268859,3 9	—	Метод спутниковых геодезических измерений (определений)	$M_t = \sqrt{m_0^2 + m_1^2} = \sqrt{0,04^2 + 0,09^2} = 0,10$
н1980	—	—	—	388297,71	3268859,5 9	—	Метод спутниковых геодезических измерений (определений)	$M_t = \sqrt{m_0^2 + m_1^2} = \sqrt{0,04^2 + 0,09^2} = 0,10$
н1990	—	—	—	388297,25	3268858,9 4	—	Метод спутниковых геодезических измерений (определений)	$M_t = \sqrt{m_0^2 + m_1^2} = \sqrt{0,04^2 + 0,09^2} = 0,10$

## КАРТА-ПЛАН ТЕРРИТОРИИ

### Описание местоположения зданий, сооружений, объектов незавершенного строительства на земельном участке

н2000	—	—	—	388296,25	3268859,7 7	—	Метод спутниковых геодезических измерений (определений)	$M_t = \sqrt{m_0^2 + m_1^2} = \sqrt{0,04^2 + 0,09^2} = 0,10$
н2010	—	—	—	388294,08	3268856,7 4	—	Метод спутниковых геодезических измерений (определений)	$M_t = \sqrt{m_0^2 + m_1^2} = \sqrt{0,04^2 + 0,09^2} = 0,10$
н2020	—	—	—	388295,35	3268855,7 8	—	Метод спутниковых геодезических измерений (определений)	$M_t = \sqrt{m_0^2 + m_1^2} = \sqrt{0,04^2 + 0,09^2} = 0,10$
н2030	—	—	—	388291,44	3268850,0 6	—	Метод спутниковых геодезических измерений (определений)	$M_t = \sqrt{m_0^2 + m_1^2} = \sqrt{0,04^2 + 0,09^2} = 0,10$
н2040	—	—	—	388297,70	3268845,7 0	—	Метод спутниковых геодезических измерений (определений)	$M_t = \sqrt{m_0^2 + m_1^2} = \sqrt{0,04^2 + 0,09^2} = 0,10$
н2050	—	—	—	388297,02	3268844,6 8	—	Метод спутниковых геодезических измерений (определений)	$M_t = \sqrt{m_0^2 + m_1^2} = \sqrt{0,04^2 + 0,09^2} = 0,10$
н2060	—	—	—	388300,71	3268842,0 7	—	Метод спутниковых геодезических измерений (определений)	$M_t = \sqrt{m_0^2 + m_1^2} = \sqrt{0,04^2 + 0,09^2} = 0,10$

## КАРТА-ПЛАН ТЕРРИТОРИИ

### Описание местоположения зданий, сооружений, объектов незавершенного строительства на земельном участке

н2070	—	—	—	388301,39	3268843,0 4	—	Метод спутниковых геодезических измерений (определений)	$M_t = \sqrt{m_0^2 + m_1^2} = \sqrt{0,04^2 + 0,09^2} = 0,10$
н2080	—	—	—	388306,90	3268839,1 9	—	Метод спутниковых геодезических измерений (определений)	$M_t = \sqrt{m_0^2 + m_1^2} = \sqrt{0,04^2 + 0,09^2} = 0,10$
н2090	—	—	—	388306,23	3268838,2 5	—	Метод спутниковых геодезических измерений (определений)	$M_t = \sqrt{m_0^2 + m_1^2} = \sqrt{0,04^2 + 0,09^2} = 0,10$
н2100	—	—	—	388309,86	3268835,6 3	—	Метод спутниковых геодезических измерений (определений)	$M_t = \sqrt{m_0^2 + m_1^2} = \sqrt{0,04^2 + 0,09^2} = 0,10$
н2110	—	—	—	388310,63	3268836,7 0	—	Метод спутниковых геодезических измерений (определений)	$M_t = \sqrt{m_0^2 + m_1^2} = \sqrt{0,04^2 + 0,09^2} = 0,10$
н2120	—	—	—	388322,23	3268828,5 9	—	Метод спутниковых геодезических измерений (определений)	$M_t = \sqrt{m_0^2 + m_1^2} = \sqrt{0,04^2 + 0,09^2} = 0,10$
н2130	—	—	—	388321,55	3268827,6 2	—	Метод спутниковых геодезических измерений (определений)	$M_t = \sqrt{m_0^2 + m_1^2} = \sqrt{0,04^2 + 0,09^2} = 0,10$

## КАРТА-ПЛАН ТЕРРИТОРИИ

### Описание местоположения зданий, сооружений, объектов незавершенного строительства на земельном участке

н2140	—	—	—	388325,40	3268824,9 3	—	Метод спутниковых геодезических измерений (определений)	$M_t = \sqrt{m_0^2 + m_1^2} = \sqrt{0,04^2 + 0,09^2} = 0,10$
н2150	—	—	—	388326,08	3268825,8 3	—	Метод спутниковых геодезических измерений (определений)	$M_t = \sqrt{m_0^2 + m_1^2} = \sqrt{0,04^2 + 0,09^2} = 0,10$
н2160	—	—	—	388331,59	3268822,1 0	—	Метод спутниковых геодезических измерений (определений)	$M_t = \sqrt{m_0^2 + m_1^2} = \sqrt{0,04^2 + 0,09^2} = 0,10$
н2170	—	—	—	388330,93	3268821,1 8	—	Метод спутниковых геодезических измерений (определений)	$M_t = \sqrt{m_0^2 + m_1^2} = \sqrt{0,04^2 + 0,09^2} = 0,10$
н2180	—	—	—	388334,80	3268818,4 1	—	Метод спутниковых геодезических измерений (определений)	$M_t = \sqrt{m_0^2 + m_1^2} = \sqrt{0,04^2 + 0,09^2} = 0,10$
н2190	—	—	—	388335,44	3268819,3 2	—	Метод спутниковых геодезических измерений (определений)	$M_t = \sqrt{m_0^2 + m_1^2} = \sqrt{0,04^2 + 0,09^2} = 0,10$
н1760	—	—	—	388341,68	3268814,7 6	—	Метод спутниковых геодезических измерений (определений)	$M_t = \sqrt{m_0^2 + m_1^2} = \sqrt{0,04^2 + 0,09^2} = 0,10$

## КАРТА-ПЛАН ТЕРРИТОРИИ

### Описание местоположения зданий, сооружений, объектов незавершенного строительства на земельном участке

2. Сведения о характеристиках объекта недвижимости с кадастровым номером 56:41:0102037:64								
№ п/п	Наименование характеристики				Значение характеристики			
1	2				3			
1	Вид объекта недвижимости				здание			
2	Ранее присвоенный государственный учетный номер (инвентарный) здания, сооружения, объекта незавершенного строительства				—			
3	Кадастровый номер земельного участка (земельных участков), в границах которого (которых) расположены здание, сооружение, объект незавершенного строительства				56:41:0102037:23, 56:41:0102037:21			
4	Уникальный учетный номер кадастрового квартала, в границах которого расположены здание, сооружение, объект незавершенного строительства				56:41:0102037			
5.	Адрес здания, сооружения, объекта незавершенного строительства				—			
5.1.	Сведения о местоположении здания, сооружения, объекта незавершенного строительства (при отсутствии адреса) в структурированном в соответствии с федеральной информационной адресной системой виде				Оренбургская область, г Медногорск, ул Комсомольская, д 17			
5.2.	Дополнительные сведения о местоположении				—			
6	Иные сведения				—			
3. Пояснения к сведениям об объекте недвижимости с кадастровым номером 56:41:0102037:64 :								
1.								
1. Сведения о характерных точках контура объекта недвижимости с кадастровым номером 56:41:0102037:65								
Система координат МСК - субъект 56						Зона № 3		
Обозначение характерных точек контура	Содержатся в Едином государственном реестре недвижимости			Определены в ходе выполнения комплексных кадастровых работ			Метод определения координат	Формулы, примененные для расчета средней квадратической погрешности определения координат характерных точек границ (M <sub>t</sub> ), с подставленными в такие формулы значениями и итоговые (вычисленные) значения M <sub>t</sub> , м
	Координаты, м		Радиус, м	Координаты, м		Радиус, м		
	X	Y	R	X	Y	R		
1	2	3	4	5	6	7	8	9
n164O	—	—	—	388406,74	3268769,1 3	—	Метод спутниковых геодезических	$M_t = \sqrt{m_0^2 + m_1^2} = \sqrt{0,04^2 + 0,09^2} = 0,10$



## КАРТА-ПЛАН ТЕРРИТОРИИ

### Описание местоположения зданий, сооружений, объектов незавершенного строительства на земельном участке

							измерений (определений)	
н165О	—	—	—	388414,07	3268779,5 2	—	Метод спутниковых геодезических измерений (определений)	$M_t = \sqrt{m_0^2 + m_1^2} = \sqrt{0,04^2 + 0,09^2} = 0,10$
н166О	—	—	—	388357,93	3268818,7 2	—	Метод спутниковых геодезических измерений (определений)	$M_t = \sqrt{m_0^2 + m_1^2} = \sqrt{0,04^2 + 0,09^2} = 0,10$
н167О	—	—	—	388349,84	3268807,1 6	—	Метод спутниковых геодезических измерений (определений)	$M_t = \sqrt{m_0^2 + m_1^2} = \sqrt{0,04^2 + 0,09^2} = 0,10$
н164О	—	—	—	388406,74	3268769,1 3	—	Метод спутниковых геодезических измерений (определений)	$M_t = \sqrt{m_0^2 + m_1^2} = \sqrt{0,04^2 + 0,09^2} = 0,10$

#### 2. Сведения о характеристиках объекта недвижимости с кадастровым номером 56:41:0102037:65

№ п/п	Наименование характеристики	Значение характеристики
1	2	3
1	Вид объекта недвижимости	здание
2	Ранее присвоенный государственный учетный номер (инвентарный) здания, сооружения, объекта незавершенного строительства	—
3	Кадастровый номер земельного участка (земельных участков), в границах которого (которых) расположены здание, сооружение, объект незавершенного строительства	56:41:0102037:19
4	Уникальный учетный номер кадастрового квартала, в границах которого расположены здание, сооружение, объект незавершенного строительства	56:41:0102037
5.	Адрес здания, сооружения, объекта незавершенного строительства	—

## КАРТА-ПЛАН ТЕРРИТОРИИ

### Описание местоположения зданий, сооружений, объектов незавершенного строительства на земельном участке

1	2	3
5.1.	Сведения о местоположении здания, сооружения, объекта незавершенного строительства (при отсутствии адреса) в структурированном в соответствии с федеральной информационной адресной системой виде	Оренбургская область, г Медногорск, ул Комсомольская, д 15
5.2.	Дополнительные сведения о местоположении	—
6	Иные сведения	—

#### 3. Пояснения к сведениям об объекте недвижимости с кадастровым номером 56:41:0102037:65 :

1.

#### 1. Сведения о характерных точках контура объекта недвижимости с кадастровым номером 56:41:0102037:76

Система координат МСК - субъект 56							Зона № 3	
Обозначение характерных точек контура	Содержатся в Едином государственном реестре недвижимости			Определены в ходе выполнения комплексных кадастровых работ			Метод определения координат	Формулы, примененные для расчета средней квадратической погрешности определения координат характерных точек границ (M <sub>t</sub> ), с подставленными в такие формулы значениями и итоговые (вычисленные) значения M <sub>t</sub> , м
	Координаты, м		Радиус, м	Координаты, м		Радиус, м		
	X	Y	R	X	Y	R		
1	2	3	4	5	6	7	8	9
н160	—	—	—	388927,38	3268516,2 9	—	Метод спутниковых геодезических измерений (определений)	$M_t = \sqrt{m_0^2 + m_1^2} = \sqrt{0,04^2 + 0,09^2} = 0,10$
н170	—	—	—	388933,45	3268517,7 4	—	Метод спутниковых геодезических измерений (определений)	$M_t = \sqrt{m_0^2 + m_1^2} = \sqrt{0,04^2 + 0,09^2} = 0,10$
н180	—	—	—	388931,34	3268524,2 7	—	Метод спутниковых геодезических измерений (определений)	$M_t = \sqrt{m_0^2 + m_1^2} = \sqrt{0,04^2 + 0,09^2} = 0,10$

## КАРТА-ПЛАН ТЕРРИТОРИИ

### Описание местоположения зданий, сооружений, объектов незавершенного строительства на земельном участке

н190	—	—	—	388925,79	3268522,4 8	—	Метод спутниковых геодезических измерений (определений)	$M_t = \sqrt{m_0^2 + m_1^2} = \sqrt{0,04^2 + 0,09^2} = 0,10$
н160	—	—	—	388927,38	3268516,2 9	—	Метод спутниковых геодезических измерений (определений)	$M_t = \sqrt{m_0^2 + m_1^2} = \sqrt{0,04^2 + 0,09^2} = 0,10$

#### 2. Сведения о характеристиках объекта недвижимости с кадастровым номером 56:41:0102037:76

№ п/п	Наименование характеристики	Значение характеристики
1	2	3
1	Вид объекта недвижимости	здание
2	Ранее присвоенный государственный учетный номер (инвентарный) здания, сооружения, объекта незавершенного строительства	—
3	Кадастровый номер земельного участка (земельных участков), в границах которого (которых) расположены здание, сооружение, объект незавершенного строительства	—
4	Уникальный учетный номер кадастрового квартала, в границах которого расположены здание, сооружение, объект незавершенного строительства	56:41:0102037
5.	Адрес здания, сооружения, объекта незавершенного строительства	—
5.1.	Сведения о местоположении здания, сооружения, объекта незавершенного строительства (при отсутствии адреса) в структурированном в соответствии с федеральной информационной адресной системой виде	Оренбургская область, г. Медногорск, ул. Комсомольская, 1, гараж №6/68
5.2.	Дополнительные сведения о местоположении	—
6	Иные сведения	—

#### 3. Пояснения к сведениям об объекте недвижимости с кадастровым номером 56:41:0102037:76 :

1.	
----	--

#### 1. Сведения о характерных точках контура объекта недвижимости с кадастровым номером 56:41:0102037:86

Система координат МСК - субъект 56

Зона № 3

## КАРТА-ПЛАН ТЕРРИТОРИИ

### Описание местоположения зданий, сооружений, объектов незавершенного строительства на земельном участке

Обозначение характерных точек контура	Содержатся в Едином государственном реестре недвижимости			Определены в ходе выполнения комплексных кадастровых работ			Метод определения координат	Формулы, примененные для расчета средней квадратической погрешности определения координат характерных точек границ (M <sub>t</sub> ), с подставленными в такие формулы значениями и итоговые (вычисленные) значения M <sub>t</sub> , м
	Координаты, м		Радиус, м	Координаты, м		Радиус, м		
	X	Y	R	X	Y	R		
1	2	3	4	5	6	7	8	9
н820	—	—	—	388653,75	3268617,8 6	—	Метод спутниковых геодезических измерений (определений)	$M_t = \sqrt{m_0^2 + m_1^2} = \sqrt{0,04^2 + 0,09^2} = 0,10$
н830	—	—	—	388661,18	3268628,7 6	—	Метод спутниковых геодезических измерений (определений)	$M_t = \sqrt{m_0^2 + m_1^2} = \sqrt{0,04^2 + 0,09^2} = 0,10$
н840	—	—	—	388637,58	3268644,8 4	—	Метод спутниковых геодезических измерений (определений)	$M_t = \sqrt{m_0^2 + m_1^2} = \sqrt{0,04^2 + 0,09^2} = 0,10$
н850	—	—	—	388630,15	3268633,9 5	—	Метод спутниковых геодезических измерений (определений)	$M_t = \sqrt{m_0^2 + m_1^2} = \sqrt{0,04^2 + 0,09^2} = 0,10$
н820	—	—	—	388653,75	3268617,8 6	—	Метод спутниковых геодезических измерений (определений)	$M_t = \sqrt{m_0^2 + m_1^2} = \sqrt{0,04^2 + 0,09^2} = 0,10$

## КАРТА-ПЛАН ТЕРРИТОРИИ

### Описание местоположения зданий, сооружений, объектов незавершенного строительства на земельном участке

2. Сведения о характеристиках объекта недвижимости с кадастровым номером 56:41:0102037:86		
№ п/п	Наименование характеристики	Значение характеристики
1	2	3
1	Вид объекта недвижимости	здание
2	Ранее присвоенный государственный учетный номер (инвентарный) здания, сооружения, объекта незавершенного строительства	—
3	Кадастровый номер земельного участка (земельных участков), в границах которого (которых) расположены здание, сооружение, объект незавершенного строительства	56:41:0102037:14
4	Уникальный учетный номер кадастрового квартала, в границах которого расположены здание, сооружение, объект незавершенного строительства	56:41:0102037
5.	Адрес здания, сооружения, объекта незавершенного строительства	—
5.1.	Сведения о местоположении здания, сооружения, объекта незавершенного строительства (при отсутствии адреса) в структурированном в соответствии с федеральной информационной адресной системой виде	Оренбургская область, г Медногорск, ул Комсомольская, д 7
5.2.	Дополнительные сведения о местоположении	—
6	Иные сведения	—

### 3. Пояснения к сведениям об объекте недвижимости с кадастровым номером 56:41:0102037:86 :

1.	
----	--

### 1. Сведения о характерных точках контура объекта недвижимости с кадастровым номером 56:41:0102037:92

Система координат МСК - субъект 56							Зона № 3	
Обозначение характерных точек контура	Содержатся в Едином государственном реестре недвижимости			Определены в ходе выполнения комплексных кадастровых работ			Метод определения координат	Формулы, примененные для расчета средней квадратической погрешности определения координат характерных точек границ (M <sub>t</sub> ), с подставленными в такие формулы значениями и итоговые (вычисленные) значения M <sub>t</sub> , м
	Координаты, м		Радиус, м	Координаты, м		Радиус, м		
	X	Y	R	X	Y	R		
1	2	3	4	5	6	7	8	9
н600	—	—	—	388830,64	3268423,04	—	Метод спутниковых геодезических	$M_t = \sqrt{m_0^2 + m_1^2} = \sqrt{0,04^2 + 0,09^2} = 0,10$

## КАРТА-ПЛАН ТЕРРИТОРИИ

### Описание местоположения зданий, сооружений, объектов незавершенного строительства на земельном участке

							измерений (определений)	
н61О	—	—	—	388834,82	3268424,2 9	—	Метод спутниковых геодезических измерений (определений)	$M_t = \sqrt{m_0^2 + m_1^2} = \sqrt{0,04^2 + 0,09^2} = 0,10$
н62О	—	—	—	388835,06	3268424,3 7	—	Метод спутниковых геодезических измерений (определений)	$M_t = \sqrt{m_0^2 + m_1^2} = \sqrt{0,04^2 + 0,09^2} = 0,10$
н63О	—	—	—	388833,09	3268431,7 5	—	Метод спутниковых геодезических измерений (определений)	$M_t = \sqrt{m_0^2 + m_1^2} = \sqrt{0,04^2 + 0,09^2} = 0,10$
н64О	—	—	—	388832,87	3268431,6 7	—	Метод спутниковых геодезических измерений (определений)	$M_t = \sqrt{m_0^2 + m_1^2} = \sqrt{0,04^2 + 0,09^2} = 0,10$
н65О	—	—	—	388828,74	3268430,6 4	—	Метод спутниковых геодезических измерений (определений)	$M_t = \sqrt{m_0^2 + m_1^2} = \sqrt{0,04^2 + 0,09^2} = 0,10$
н60О	—	—	—	388830,64	3268423,0 4	—	Метод спутниковых геодезических измерений (определений)	$M_t = \sqrt{m_0^2 + m_1^2} = \sqrt{0,04^2 + 0,09^2} = 0,10$

## КАРТА-ПЛАН ТЕРРИТОРИИ

### Описание местоположения зданий, сооружений, объектов незавершенного строительства на земельном участке

2. Сведения о характеристиках объекта недвижимости с кадастровым номером 56:41:0102037:92		
№ п/п	Наименование характеристики	Значение характеристики
1	2	3
1	Вид объекта недвижимости	здание
2	Ранее присвоенный государственный учетный номер (инвентарный) здания, сооружения, объекта незавершенного строительства	—
3	Кадастровый номер земельного участка (земельных участков), в границах которого (которых) расположены здание, сооружение, объект незавершенного строительства	—
4	Уникальный учетный номер кадастрового квартала, в границах которого расположены здание, сооружение, объект незавершенного строительства	56:41:0102037
5.	Адрес здания, сооружения, объекта незавершенного строительства	—
5.1.	Сведения о местоположении здания, сооружения, объекта незавершенного строительства (при отсутствии адреса) в структурированном в соответствии с федеральной информационной адресной системой виде	Оренбургская область, г Медногорск, ул Комсомольская, д 1, Гараж 4/108
5.2.	Дополнительные сведения о местоположении	—
6	Иные сведения	—

### 3. Пояснения к сведениям об объекте недвижимости с кадастровым номером 56:41:0102037:92 :

1.	
----	--

### 1. Сведения о характерных точках контура объекта недвижимости с кадастровым номером 56:41:0102037:122

Система координат МСК - субъект 56							Зона № 3	
Обозначение характерных точек контура	Содержатся в Едином государственном реестре недвижимости			Определены в ходе выполнения комплексных кадастровых работ			Метод определения координат	Формулы, примененные для расчета средней квадратической погрешности определения координат характерных точек границ (M <sub>t</sub> ), с подставленными в такие формулы значениями и итоговые (вычисленные) значения M <sub>t</sub> , м
	Координаты, м		Радиус, м	Координаты, м		Радиус, м		
	X	Y	R	X	Y	R		
1	2	3	4	5	6	7	8	9
н240	—	—	—	388811,01	3268457,10	—	Метод спутниковых геодезических	$M_t = \sqrt{m_0^2 + m_1^2} = \sqrt{0,04^2 + 0,09^2} = 0,10$

## КАРТА-ПЛАН ТЕРРИТОРИИ

### Описание местоположения зданий, сооружений, объектов незавершенного строительства на земельном участке

							измерений (определений)	
н250	—	—	—	388815,09	3268457,7 8	—	Метод спутниковых геодезических измерений (определений)	$M_t = \sqrt{m_0^2 + m_1^2} = \sqrt{0,04^2 + 0,09^2} = 0,10$
н260	—	—	—	388813,84	3268465,1 4	—	Метод спутниковых геодезических измерений (определений)	$M_t = \sqrt{m_0^2 + m_1^2} = \sqrt{0,04^2 + 0,09^2} = 0,10$
н270	—	—	—	388809,74	3268464,9 6	—	Метод спутниковых геодезических измерений (определений)	$M_t = \sqrt{m_0^2 + m_1^2} = \sqrt{0,04^2 + 0,09^2} = 0,10$
н240	—	—	—	388811,01	3268457,1 0	—	Метод спутниковых геодезических измерений (определений)	$M_t = \sqrt{m_0^2 + m_1^2} = \sqrt{0,04^2 + 0,09^2} = 0,10$

#### 2. Сведения о характеристиках объекта недвижимости с кадастровым номером 56:41:0102037:122

№ п/п	Наименование характеристики	Значение характеристики
1	2	3
1	Вид объекта недвижимости	здание
2	Ранее присвоенный государственный учетный номер (инвентарный) здания, сооружения, объекта незавершенного строительства	—
3	Кадастровый номер земельного участка (земельных участков), в границах которого (которых) расположены здание, сооружение, объект незавершенного строительства	—
4	Уникальный учетный номер кадастрового квартала, в границах которого расположены здание, сооружение, объект незавершенного строительства	56:41:0102037
5.	Адрес здания, сооружения, объекта незавершенного строительства	—



## КАРТА-ПЛАН ТЕРРИТОРИИ

### Описание местоположения зданий, сооружений, объектов незавершенного строительства на земельном участке

1	2	3
5.1.	Сведения о местоположении здания, сооружения, объекта незавершенного строительства (при отсутствии адреса) в структурированном в соответствии с федеральной информационной адресной системой виде	Оренбургская область, г Медногорск, ул Комсомольская, д 1, гараж № 1/21
5.2.	Дополнительные сведения о местоположении	—
6	Иные сведения	—

#### 3. Пояснения к сведениям об объекте недвижимости с кадастровым номером 56:41:0102037:122 :

1.

#### 1. Сведения о характерных точках контура объекта недвижимости с кадастровым номером 56:41:0102037:136

Система координат МСК - субъект 56

Зона № 3

Обозначение характерных точек контура	Содержатся в Едином государственном реестре недвижимости			Определены в ходе выполнения комплексных кадастровых работ			Метод определения координат	Формулы, примененные для расчета средней квадратической погрешности определения координат характерных точек границ (M <sub>t</sub> ), с подставленными в такие формулы значениями и итоговые (вычисленные) значения M <sub>t</sub> , м
	Координаты, м		Радиус, м	Координаты, м		Радиус, м		
	X	Y		X	Y			
1	2	3	4	5	6	7	8	9
н280	—	—	—	388877,96	3268492,0 2	—	Метод спутниковых геодезических измерений (определений)	$M_t = \sqrt{m_0^2 + m_1^2} = \sqrt{0,04^2 + 0,09^2} = 0,10$
н290	—	—	—	388875,12	3268499,5 7	—	Метод спутниковых геодезических измерений (определений)	$M_t = \sqrt{m_0^2 + m_1^2} = \sqrt{0,04^2 + 0,09^2} = 0,10$
н300	—	—	—	388870,74	3268497,8 1	—	Метод спутниковых геодезических измерений (определений)	$M_t = \sqrt{m_0^2 + m_1^2} = \sqrt{0,04^2 + 0,09^2} = 0,10$

## КАРТА-ПЛАН ТЕРРИТОРИИ

### Описание местоположения зданий, сооружений, объектов незавершенного строительства на земельном участке

н310	—	—	—	388873,49	3268490,4 5	—	Метод спутниковых геодезических измерений (определений)	$M_t = \sqrt{m_0^2 + m_1^2} = \sqrt{0,04^2 + 0,09^2} = 0,10$
н280	—	—	—	388877,96	3268492,0 2	—	Метод спутниковых геодезических измерений (определений)	$M_t = \sqrt{m_0^2 + m_1^2} = \sqrt{0,04^2 + 0,09^2} = 0,10$

#### 2. Сведения о характеристиках объекта недвижимости с кадастровым номером 56:41:0102037:136

№ п/п	Наименование характеристики	Значение характеристики
1	2	3
1	Вид объекта недвижимости	здание
2	Ранее присвоенный государственный учетный номер (инвентарный) здания, сооружения, объекта незавершенного строительства	—
3	Кадастровый номер земельного участка (земельных участков), в границах которого (которых) расположены здание, сооружение, объект незавершенного строительства	56:41:0102037:725
4	Уникальный учетный номер кадастрового квартала, в границах которого расположены здание, сооружение, объект незавершенного строительства	56:41:0102037
5.	Адрес здания, сооружения, объекта незавершенного строительства	—
5.1.	Сведения о местоположении здания, сооружения, объекта незавершенного строительства (при отсутствии адреса) в структурированном в соответствии с федеральной информационной адресной системой виде	Оренбургская область, г Медногорск, ул Комсомольская, д 1, гараж № 1/157
5.2.	Дополнительные сведения о местоположении	—
6	Иные сведения	—

#### 3. Пояснения к сведениям об объекте недвижимости с кадастровым номером 56:41:0102037:136 :

1.	
----	--

#### 1. Сведения о характерных точках контура объекта недвижимости с кадастровым номером 56:41:0102037:180

Система координат МСК - субъект 56

Зона № 3

## КАРТА-ПЛАН ТЕРРИТОРИИ

### Описание местоположения зданий, сооружений, объектов незавершенного строительства на земельном участке

Обозначение характерных точек контура	Содержатся в Едином государственном реестре недвижимости			Определены в ходе выполнения комплексных кадастровых работ			Метод определения координат	Формулы, примененные для расчета средней квадратической погрешности определения координат характерных точек границ (M <sub>t</sub> ), с подставленными в такие формулы значениями и итоговые (вычисленные) значения M <sub>t</sub> , м
	Координаты, м		Радиус, м R	Координаты, м		Радиус, м R		
	X	Y		X	Y			
1	2	3	4	5	6	7	8	9
н236О	—	—	—	388723,63	3268588,6 5	—	Метод спутниковых геодезических измерений (определений)	$M_t = \sqrt{m_0^2 + m_1^2} = \sqrt{0,04^2 + 0,09^2} = 0,10$
н239О	—	—	—	388727,07	3268596,0 7	—	Метод спутниковых геодезических измерений (определений)	$M_t = \sqrt{m_0^2 + m_1^2} = \sqrt{0,04^2 + 0,09^2} = 0,10$
н238О	—	—	—	388721,92	3268598,8 9	—	Метод спутниковых геодезических измерений (определений)	$M_t = \sqrt{m_0^2 + m_1^2} = \sqrt{0,04^2 + 0,09^2} = 0,10$
н237О	—	—	—	388718,23	3268591,1 3	—	Метод спутниковых геодезических измерений (определений)	$M_t = \sqrt{m_0^2 + m_1^2} = \sqrt{0,04^2 + 0,09^2} = 0,10$
н236О	—	—	—	388723,63	3268588,6 5	—	Метод спутниковых геодезических измерений (определений)	$M_t = \sqrt{m_0^2 + m_1^2} = \sqrt{0,04^2 + 0,09^2} = 0,10$

## КАРТА-ПЛАН ТЕРРИТОРИИ

### Описание местоположения зданий, сооружений, объектов незавершенного строительства на земельном участке

2. Сведения о характеристиках объекта недвижимости с кадастровым номером 56:41:0102037:180		
№ п/п	Наименование характеристики	Значение характеристики
1	2	3
1	Вид объекта недвижимости	здание
2	Ранее присвоенный государственный учетный номер (инвентарный) здания, сооружения, объекта незавершенного строительства	—
3	Кадастровый номер земельного участка (земельных участков), в границах которого (которых) расположены здание, сооружение, объект незавершенного строительства	56:41:0102037:163
4	Уникальный учетный номер кадастрового квартала, в границах которого расположены здание, сооружение, объект незавершенного строительства	56:41:0102037
5.	Адрес здания, сооружения, объекта незавершенного строительства	—
5.1.	Сведения о местоположении здания, сооружения, объекта незавершенного строительства (при отсутствии адреса) в структурированном в соответствии с федеральной информационной адресной системой виде	Оренбургская область, г. Медногорск, ул. Комсомольская 3/3, Гараж
5.2.	Дополнительные сведения о местоположении	—
6	Иные сведения	—

### 3. Пояснения к сведениям об объекте недвижимости с кадастровым номером 56:41:0102037:180 :

1.	
----	--

### 1. Сведения о характерных точках контура объекта недвижимости с кадастровым номером 56:41:0102037:181

Система координат МСК - субъект 56							Зона № 3	
Обозначение характерных точек контура	Содержатся в Едином государственном реестре недвижимости			Определены в ходе выполнения комплексных кадастровых работ			Метод определения координат	Формулы, примененные для расчета средней квадратической погрешности определения координат характерных точек границ (M <sub>t</sub> ), с подставленными в такие формулы значениями и итоговые (вычисленные) значения M <sub>t</sub> , м
	Координаты, м		Радиус, м	Координаты, м		Радиус, м		
	X	Y	R	X	Y	R		
1	2	3	4	5	6	7	8	9
н2480	—	—	—	388738,44	3268591,3 1	—	Метод спутниковых геодезических	$M_t = \sqrt{m_0^2 + m_1^2} = \sqrt{0,04^2 + 0,09^2} = 0,10$

## КАРТА-ПЛАН ТЕРРИТОРИИ

### Описание местоположения зданий, сооружений, объектов незавершенного строительства на земельном участке

							измерений (определений)	
н2450	—	—	—	388732,73	3268594,0 5	—	Метод спутниковых геодезических измерений (определений)	$M_t = \sqrt{m_0^2 + m_1^2} = \sqrt{0,04^2 + 0,09^2} = 0,10$
н2440	—	—	—	388729,12	3268586,7 5	—	Метод спутниковых геодезических измерений (определений)	$M_t = \sqrt{m_0^2 + m_1^2} = \sqrt{0,04^2 + 0,09^2} = 0,10$
н2490	—	—	—	388734,83	3268584,1 0	—	Метод спутниковых геодезических измерений (определений)	$M_t = \sqrt{m_0^2 + m_1^2} = \sqrt{0,04^2 + 0,09^2} = 0,10$
н2480	—	—	—	388738,44	3268591,3 1	—	Метод спутниковых геодезических измерений (определений)	$M_t = \sqrt{m_0^2 + m_1^2} = \sqrt{0,04^2 + 0,09^2} = 0,10$

#### 2. Сведения о характеристиках объекта недвижимости с кадастровым номером 56:41:0102037:181

№ п/п	Наименование характеристики	Значение характеристики
1	2	3
1	Вид объекта недвижимости	здание
2	Ранее присвоенный государственный учетный номер (инвентарный) здания, сооружения, объекта незавершенного строительства	—
3	Кадастровый номер земельного участка (земельных участков), в границах которого (которых) расположены здание, сооружение, объект незавершенного строительства	56:41:0102037:161, 56:41:0102037:162, 56:41:0102037:160
4	Уникальный учетный номер кадастрового квартала, в границах которого расположены здание, сооружение, объект незавершенного строительства	56:41:0102037
5.	Адрес здания, сооружения, объекта незавершенного строительства	—

## КАРТА-ПЛАН ТЕРРИТОРИИ

### Описание местоположения зданий, сооружений, объектов незавершенного строительства на земельном участке

1	2	3
5.1.	Сведения о местоположении здания, сооружения, объекта незавершенного строительства (при отсутствии адреса) в структурированном в соответствии с федеральной информационной адресной системой виде	Оренбургская область, город Медногорск, улица Комсомольская, 3/5, гараж
5.2.	Дополнительные сведения о местоположении	—
6	Иные сведения	—

### 3. Пояснения к сведениям об объекте недвижимости с кадастровым номером 56:41:0102037:181 :

1.

### 1. Сведения о характерных точках контура объекта недвижимости с кадастровым номером 56:41:0102037:182

Система координат МСК - субъект 56

Зона № 3

Обозначение характерных точек контура	Содержатся в Едином государственном реестре недвижимости			Определены в ходе выполнения комплексных кадастровых работ			Метод определения координат	Формулы, примененные для расчета средней квадратической погрешности определения координат характерных точек границ (M <sub>t</sub> ), с подставленными в такие формулы значениями и итоговые (вычисленные) значения M <sub>t</sub> , м
	Координаты, м		Радиус, м	Координаты, м		Радиус, м		
	X	Y	R	X	Y	R		
1	2	3	4	5	6	7	8	9
н244О	—	—	—	388729,12	3268586,7 5	—	Метод спутниковых геодезических измерений (определений)	$M_t = \sqrt{m_0^2 + m_1^2} = \sqrt{0,04^2 + 0,09^2} = 0,10$
н245О	—	—	—	388732,73	3268594,0 5	—	Метод спутниковых геодезических измерений (определений)	$M_t = \sqrt{m_0^2 + m_1^2} = \sqrt{0,04^2 + 0,09^2} = 0,10$
н246О	—	—	—	388727,47	3268596,5 5	—	Метод спутниковых геодезических измерений (определений)	$M_t = \sqrt{m_0^2 + m_1^2} = \sqrt{0,04^2 + 0,09^2} = 0,10$

## КАРТА-ПЛАН ТЕРРИТОРИИ

### Описание местоположения зданий, сооружений, объектов незавершенного строительства на земельном участке

н2470	—	—	—	388723,94	3268589,1 8	—	Метод спутниковых геодезических измерений (определений)	$M_t = \sqrt{m_0^2 + m_1^2} = \sqrt{0,04^2 + 0,09^2} = 0,10$
н2440	—	—	—	388729,12	3268586,7 5	—	Метод спутниковых геодезических измерений (определений)	$M_t = \sqrt{m_0^2 + m_1^2} = \sqrt{0,04^2 + 0,09^2} = 0,10$

#### 2. Сведения о характеристиках объекта недвижимости с кадастровым номером 56:41:0102037:182

№ п/п	Наименование характеристики	Значение характеристики
1	2	3
1	Вид объекта недвижимости	здание
2	Ранее присвоенный государственный учетный номер (инвентарный) здания, сооружения, объекта незавершенного строительства	—
3	Кадастровый номер земельного участка (земельных участков), в границах которого (которых) расположены здание, сооружение, объект незавершенного строительства	56:41:0102037:161
4	Уникальный учетный номер кадастрового квартала, в границах которого расположены здание, сооружение, объект незавершенного строительства	56:41:0102037
5.	Адрес здания, сооружения, объекта незавершенного строительства	—
5.1.	Сведения о местоположении здания, сооружения, объекта незавершенного строительства (при отсутствии адреса) в структурированном в соответствии с федеральной информационной адресной системой виде	Оренбургская область, город Медногорск, улица Комсомольская, 3/4, гараж
5.2.	Дополнительные сведения о местоположении	—
6	Иные сведения	—

#### 3. Пояснения к сведениям об объекте недвижимости с кадастровым номером 56:41:0102037:182 :

1.	
----	--

#### 1. Сведения о характерных точках контура объекта недвижимости с кадастровым номером 56:41:0102037:183

Система координат МСК - субъект 56

Зона № 3

## КАРТА-ПЛАН ТЕРРИТОРИИ

### Описание местоположения зданий, сооружений, объектов незавершенного строительства на земельном участке

Обозначение характерных точек контура	Содержатся в Едином государственном реестре недвижимости			Определены в ходе выполнения комплексных кадастровых работ			Метод определения координат	Формулы, примененные для расчета средней квадратической погрешности определения координат характерных точек границ (M <sub>t</sub> ), с подставленными в такие формулы значениями и итоговые (вычисленные) значения M <sub>t</sub> , м
	Координаты, м		Радиус, м	Координаты, м		Радиус, м		
	X	Y	R	X	Y	R		
1	2	3	4	5	6	7	8	9
н2400	—	—	—	388718,32	3268591,7 6	—	Метод спутниковых геодезических измерений (определений)	$M_t = \sqrt{m_0^2 + m_1^2} = \sqrt{0,04^2 + 0,09^2} = 0,10$
н2410	—	—	—	388721,98	3268599,2 0	—	Метод спутниковых геодезических измерений (определений)	$M_t = \sqrt{m_0^2 + m_1^2} = \sqrt{0,04^2 + 0,09^2} = 0,10$
н2420	—	—	—	388716,44	3268601,8 5	—	Метод спутниковых геодезических измерений (определений)	$M_t = \sqrt{m_0^2 + m_1^2} = \sqrt{0,04^2 + 0,09^2} = 0,10$
н2430	—	—	—	388712,73	3268593,8 5	—	Метод спутниковых геодезических измерений (определений)	$M_t = \sqrt{m_0^2 + m_1^2} = \sqrt{0,04^2 + 0,09^2} = 0,10$
н2400	—	—	—	388718,32	3268591,7 6	—	Метод спутниковых геодезических измерений (определений)	$M_t = \sqrt{m_0^2 + m_1^2} = \sqrt{0,04^2 + 0,09^2} = 0,10$



## КАРТА-ПЛАН ТЕРРИТОРИИ

### Описание местоположения зданий, сооружений, объектов незавершенного строительства на земельном участке

2. Сведения о характеристиках объекта недвижимости с кадастровым номером 56:41:0102037:183								
№ п/п	Наименование характеристики					Значение характеристики		
1	2					3		
1	Вид объекта недвижимости					здание		
2	Ранее присвоенный государственный учетный номер (инвентарный) здания, сооружения, объекта незавершенного строительства					—		
3	Кадастровый номер земельного участка (земельных участков), в границах которого (которых) расположены здание, сооружение, объект незавершенного строительства					56:41:0102037:159		
4	Уникальный учетный номер кадастрового квартала, в границах которого расположены здание, сооружение, объект незавершенного строительства					56:41:0102037		
5.	Адрес здания, сооружения, объекта незавершенного строительства					—		
5.1.	Сведения о местоположении здания, сооружения, объекта незавершенного строительства (при отсутствии адреса) в структурированном в соответствии с федеральной информационной адресной системой виде					Оренбургская область, город Медногорск, улица Комсомольская, 3/2, Гараж		
5.2.	Дополнительные сведения о местоположении					—		
6	Иные сведения					—		
3. Пояснения к сведениям об объекте недвижимости с кадастровым номером 56:41:0102037:183 :								
1.								
1. Сведения о характерных точках контура объекта недвижимости с кадастровым номером 56:41:0102037:184								
Система координат МСК - субъект 56							Зона № 3	
Обозначение характерных точек контура	Содержатся в Едином государственном реестре недвижимости			Определены в ходе выполнения комплексных кадастровых работ			Метод определения координат	Формулы, примененные для расчета средней квадратической погрешности определения координат характерных точек границ (M <sub>t</sub> ), с подставленными в такие формулы значениями и итоговые (вычисленные) значения M <sub>t</sub> , м
	Координаты, м		Радиус, м	Координаты, м		Радиус, м		
	X	Y	R	X	Y	R		
1	2	3	4	5	6	7	8	9
н2500	—	—	—	388740,57	3268581,6 3	—	Метод спутниковых геодезических	$M_t = \sqrt{m_0^2 + m_1^2} = \sqrt{0,04^2 + 0,09^2} = 0,10$

## КАРТА-ПЛАН ТЕРРИТОРИИ

### Описание местоположения зданий, сооружений, объектов незавершенного строительства на земельном участке

							измерений (определений)	
н251О	—	—	—	388740,58	3268581,6 3	—	Метод спутниковых геодезических измерений (определений)	$M_t = \sqrt{m_0^2 + m_1^2} = \sqrt{0,04^2 + 0,09^2} = 0,10$
н252О	—	—	—	388743,85	3268588,7 1	—	Метод спутниковых геодезических измерений (определений)	$M_t = \sqrt{m_0^2 + m_1^2} = \sqrt{0,04^2 + 0,09^2} = 0,10$
н248О	—	—	—	388738,44	3268591,3 1	—	Метод спутниковых геодезических измерений (определений)	$M_t = \sqrt{m_0^2 + m_1^2} = \sqrt{0,04^2 + 0,09^2} = 0,10$
н249О	—	—	—	388734,83	3268584,1 0	—	Метод спутниковых геодезических измерений (определений)	$M_t = \sqrt{m_0^2 + m_1^2} = \sqrt{0,04^2 + 0,09^2} = 0,10$
н250О	—	—	—	388740,57	3268581,6 3	—	Метод спутниковых геодезических измерений (определений)	$M_t = \sqrt{m_0^2 + m_1^2} = \sqrt{0,04^2 + 0,09^2} = 0,10$

#### 2. Сведения о характеристиках объекта недвижимости с кадастровым номером 56:41:0102037:184

№ п/п	Наименование характеристики	Значение характеристики
1	2	3
1	Вид объекта недвижимости	здание
2	Ранее присвоенный государственный учетный номер (инвентарный) здания, сооружения, объекта незавершенного строительства	—

## КАРТА-ПЛАН ТЕРРИТОРИИ

### Описание местоположения зданий, сооружений, объектов незавершенного строительства на земельном участке

1	2	3
3	Кадастровый номер земельного участка (земельных участков), в границах которого (которых) расположены здание, сооружение, объект незавершенного строительства	56:41:0102037:160
4	Уникальный учетный номер кадастрового квартала, в границах которого расположены здание, сооружение, объект незавершенного строительства	56:41:0102037
5.	Адрес здания, сооружения, объекта незавершенного строительства	—
5.1.	Сведения о местоположении здания, сооружения, объекта незавершенного строительства (при отсутствии адреса) в структурированном в соответствии с федеральной информационной адресной системой виде	Оренбургская область, г Медногорск, ул Комсомольская, д 3/6
5.2.	Дополнительные сведения о местоположении	—
6	Иные сведения	—

### 3. Пояснения к сведениям об объекте недвижимости с кадастровым номером 56:41:0102037:184 :

1.	
----	--

### 1. Сведения о характерных точках контура объекта недвижимости с кадастровым номером 56:41:0102037:250

Система координат МСК - субъект 56							Зона № 3	
Обозначение характерных точек контура	Содержатся в Едином государственном реестре недвижимости			Определены в ходе выполнения комплексных кадастровых работ			Метод определения координат	Формулы, примененные для расчета средней квадратической погрешности определения координат характерных точек границ (M <sub>t</sub> ), с подставленными в такие формулы значениями и итоговые (вычисленные) значения M <sub>t</sub> , м
	Координаты, м		Радиус, м	Координаты, м		Радиус, м		
	X	Y	R	X	Y	R		
1	2	3	4	5	6	7	8	9
н320	—	—	—	388980,82	3268559,88	—	Метод спутниковых геодезических измерений (определений)	$M_t = \sqrt{m_0^2 + m_1^2} = \sqrt{0,04^2 + 0,09^2} = 0,10$
н330	—	—	—	388985,66	3268570,33	—	Метод спутниковых геодезических	$M_t = \sqrt{m_0^2 + m_1^2} = \sqrt{0,04^2 + 0,09^2} = 0,10$

## КАРТА-ПЛАН ТЕРРИТОРИИ

### Описание местоположения зданий, сооружений, объектов незавершенного строительства на земельном участке

							измерений (определений)	
н340	—	—	—	388974,13	3268575,6 9	—	Метод спутниковых геодезических измерений (определений)	$M_t = \sqrt{m_0^2 + m_1^2} = \sqrt{0,04^2 + 0,09^2} = 0,10$
н350	—	—	—	388969,24	3268565,2 4	—	Метод спутниковых геодезических измерений (определений)	$M_t = \sqrt{m_0^2 + m_1^2} = \sqrt{0,04^2 + 0,09^2} = 0,10$
н320	—	—	—	388980,82	3268559,8 8	—	Метод спутниковых геодезических измерений (определений)	$M_t = \sqrt{m_0^2 + m_1^2} = \sqrt{0,04^2 + 0,09^2} = 0,10$

#### 2. Сведения о характеристиках объекта недвижимости с кадастровым номером 56:41:0102037:250

№ п/п	Наименование характеристики	Значение характеристики
1	2	3
1	Вид объекта недвижимости	здание
2	Ранее присвоенный государственный учетный номер (инвентарный) здания, сооружения, объекта незавершенного строительства	—
3	Кадастровый номер земельного участка (земельных участков), в границах которого (которых) расположены здание, сооружение, объект незавершенного строительства	—
4	Уникальный учетный номер кадастрового квартала, в границах которого расположены здание, сооружение, объект незавершенного строительства	56:41:0102037
5.	Адрес здания, сооружения, объекта незавершенного строительства	—
5.1.	Сведения о местоположении здания, сооружения, объекта незавершенного строительства (при отсутствии адреса) в структурированном в соответствии с федеральной информационной адресной системой виде	Оренбургская область, г.Медногорск, ул. Комсомольская, 1, гараж 10/187
5.2.	Дополнительные сведения о местоположении	—
6	Иные сведения	—

## КАРТА-ПЛАН ТЕРРИТОРИИ

### Описание местоположения зданий, сооружений, объектов незавершенного строительства на земельном участке

#### 3. Пояснения к сведениям об объекте недвижимости с кадастровым номером 56:41:0102037:250 :

1.

#### 1. Сведения о характерных точках контура объекта недвижимости с кадастровым номером 56:41:0102037:251

Система координат МСК - субъект 56

Зона № 3

Обозначение характерных точек контура	Содержатся в Едином государственном реестре недвижимости			Определены в ходе выполнения комплексных кадастровых работ			Метод определения координат	Формулы, примененные для расчета средней квадратической погрешности определения координат характерных точек границ (M <sub>t</sub> ), с подставленными в такие формулы значениями и итоговые (вычисленные) значения M <sub>t</sub> , м
	Координаты, м		Радиус, м	Координаты, м		Радиус, м		
	X	Y	R	X	Y	R		
1	2	3	4	5	6	7	8	9
н1О	—	—	—	388913,62	3268476,3 8	—	Метод спутниковых геодезических измерений (определений)	$M_t = \sqrt{m_0^2 + m_1^2} = \sqrt{0,04^2 + 0,09^2} = 0,10$
н2О	—	—	—	388911,61	3268484,4 9	—	Метод спутниковых геодезических измерений (определений)	$M_t = \sqrt{m_0^2 + m_1^2} = \sqrt{0,04^2 + 0,09^2} = 0,10$
н3О	—	—	—	388911,05	3268484,3 4	—	Метод спутниковых геодезических измерений (определений)	$M_t = \sqrt{m_0^2 + m_1^2} = \sqrt{0,04^2 + 0,09^2} = 0,10$
н4О	—	—	—	388906,40	3268483,1 9	—	Метод спутниковых геодезических измерений (определений)	$M_t = \sqrt{m_0^2 + m_1^2} = \sqrt{0,04^2 + 0,09^2} = 0,10$
н5О	—	—	—	388908,24	3268474,9 0	—	Метод спутниковых геодезических измерений (определений)	$M_t = \sqrt{m_0^2 + m_1^2} = \sqrt{0,04^2 + 0,09^2} = 0,10$

## КАРТА-ПЛАН ТЕРРИТОРИИ

### Описание местоположения зданий, сооружений, объектов незавершенного строительства на земельном участке

							измерений (определений)	
№Ю	—	—	—	388913,62	3268476,3 8	—	Метод спутниковых геодезических измерений (определений)	$M_t = \sqrt{m_0^2 + m_1^2} = \sqrt{0,04^2 + 0,09^2} = 0,10$

#### 2. Сведения о характеристиках объекта недвижимости с кадастровым номером 56:41:0102037:251

№ п/п	Наименование характеристики	Значение характеристики
1	2	3
1	Вид объекта недвижимости	здание
2	Ранее присвоенный государственный учетный номер (инвентарный) здания, сооружения, объекта незавершенного строительства	—
3	Кадастровый номер земельного участка (земельных участков), в границах которого (которых) расположены здание, сооружение, объект незавершенного строительства	—
4	Уникальный учетный номер кадастрового квартала, в границах которого расположены здание, сооружение, объект незавершенного строительства	56:41:0102037
5.	Адрес здания, сооружения, объекта незавершенного строительства	—
5.1.	Сведения о местоположении здания, сооружения, объекта незавершенного строительства (при отсутствии адреса) в структурированном в соответствии с федеральной информационной адресной системой виде	Оренбургская область, г.Медногорск, ул. Комсомольская, 1, гараж № 5/48
5.2.	Дополнительные сведения о местоположении	—
6	Иные сведения	—

#### 3. Пояснения к сведениям об объекте недвижимости с кадастровым номером 56:41:0102037:251 :

1.	
----	--

#### 1. Сведения о характерных точках контура объекта недвижимости с кадастровым номером 56:41:0102037:252

Система координат МСК - субъект 56

Зона № 3

## КАРТА-ПЛАН ТЕРРИТОРИИ

### Описание местоположения зданий, сооружений, объектов незавершенного строительства на земельном участке

Обозначение характерных точек контура	Содержатся в Едином государственном реестре недвижимости			Определены в ходе выполнения комплексных кадастровых работ			Метод определения координат	Формулы, примененные для расчета средней квадратической погрешности определения координат характерных точек границ (M <sub>t</sub> ), с подставленными в такие формулы значениями и итоговые (вычисленные) значения M <sub>t</sub> , м
	Координаты, м		Радиус, м R	Координаты, м		Радиус, м R		
	X	Y		X	Y			
1	2	3	4	5	6	7	8	9
н360	—	—	—	388850,31	3268445,9 6	—	Метод спутниковых геодезических измерений (определений)	$M_t = \sqrt{m_0^2 + m_1^2} = \sqrt{0,04^2 + 0,09^2} = 0,10$
н370	—	—	—	388850,66	3268446,0 6	—	Метод спутниковых геодезических измерений (определений)	$M_t = \sqrt{m_0^2 + m_1^2} = \sqrt{0,04^2 + 0,09^2} = 0,10$
н380	—	—	—	388854,69	3268447,1 5	—	Метод спутниковых геодезических измерений (определений)	$M_t = \sqrt{m_0^2 + m_1^2} = \sqrt{0,04^2 + 0,09^2} = 0,10$
н390	—	—	—	388852,87	3268453,6 8	—	Метод спутниковых геодезических измерений (определений)	$M_t = \sqrt{m_0^2 + m_1^2} = \sqrt{0,04^2 + 0,09^2} = 0,10$
н400	—	—	—	388848,36	3268452,2 3	—	Метод спутниковых геодезических измерений (определений)	$M_t = \sqrt{m_0^2 + m_1^2} = \sqrt{0,04^2 + 0,09^2} = 0,10$
н360	—	—	—	388850,31	3268445,9 6	—	Метод спутниковых геодезических измерений (определений)	$M_t = \sqrt{m_0^2 + m_1^2} = \sqrt{0,04^2 + 0,09^2} = 0,10$

## КАРТА-ПЛАН ТЕРРИТОРИИ

### Описание местоположения зданий, сооружений, объектов незавершенного строительства на земельном участке

								измерений (определений)		
<b>2. Сведения о характеристиках объекта недвижимости с кадастровым номером 56:41:0102037:252</b>										
<b>№ п/п</b>	<b>Наименование характеристики</b>						<b>Значение характеристики</b>			
<b>1</b>	<b>2</b>						<b>3</b>			
1	Вид объекта недвижимости						здание			
2	Ранее присвоенный государственный учетный номер (инвентарный) здания, сооружения, объекта незавершенного строительства						—			
3	Кадастровый номер земельного участка (земельных участков), в границах которого (которых) расположены здание, сооружение, объект незавершенного строительства						—			
4	Уникальный учетный номер кадастрового квартала, в границах которого расположены здание, сооружение, объект незавершенного строительства						56:41:0102037			
5.	Адрес здания, сооружения, объекта незавершенного строительства						—			
5.1.	Сведения о местоположении здания, сооружения, объекта незавершенного строительства (при отсутствии адреса) в структурированном в соответствии с федеральной информационной адресной системой виде						Оренбургская область, г.Медногорск, ул. Комсомольская, 1, гараж 3/95			
5.2.	Дополнительные сведения о местоположении						—			
6	Иные сведения						—			
<b>3. Пояснения к сведениям об объекте недвижимости с кадастровым номером 56:41:0102037:252 :</b>										
1.										
<b>1. Сведения о характерных точках контура объекта недвижимости с кадастровым номером 56:41:0102037:254</b>										
<b>Система координат МСК - субъект 56</b>								<b>Зона № 3</b>		
<b>Обозначение характерных точек контура</b>	<b>Содержатся в Едином государственном реестре недвижимости</b>			<b>Определены в ходе выполнения комплексных кадастровых работ</b>			<b>Метод определения координат</b>	<b>Формулы, примененные для расчета средней квадратической погрешности определения координат характерных точек границ (M<sub>t</sub>), с подставленными в такие формулы значениями и итоговые (вычисленные) значения M<sub>t</sub>, м</b>		
	<b>Координаты, м</b>		<b>Радиус, м</b>	<b>Координаты, м</b>		<b>Радиус, м</b>				
	<b>X</b>	<b>Y</b>	<b>R</b>	<b>X</b>	<b>Y</b>	<b>R</b>				
<b>1</b>	<b>2</b>	<b>3</b>	<b>4</b>	<b>5</b>	<b>6</b>	<b>7</b>	<b>8</b>	<b>9</b>		
н410	—	—	—	388917,43	3268495,5 3	—	Метод спутниковых	$M_t = \sqrt{m_0^2 + m_1^2} = \sqrt{0,04^2 + 0,09^2} = 0,10$		



## КАРТА-ПЛАН ТЕРРИТОРИИ

### Описание местоположения зданий, сооружений, объектов незавершенного строительства на земельном участке

							геодезических измерений (определений)	
н42О	—	—	—	388921,88	3268496,6 2	—	Метод спутниковых геодезических измерений (определений)	$M_t = \sqrt{m_0^2 + m_1^2} = \sqrt{0,04^2 + 0,09^2} = 0,10$
н43О	—	—	—	388920,60	3268502,7 5	—	Метод спутниковых геодезических измерений (определений)	$M_t = \sqrt{m_0^2 + m_1^2} = \sqrt{0,04^2 + 0,09^2} = 0,10$
н44О	—	—	—	388916,05	3268501,6 3	—	Метод спутниковых геодезических измерений (определений)	$M_t = \sqrt{m_0^2 + m_1^2} = \sqrt{0,04^2 + 0,09^2} = 0,10$
н41О	—	—	—	388917,43	3268495,5 3	—	Метод спутниковых геодезических измерений (определений)	$M_t = \sqrt{m_0^2 + m_1^2} = \sqrt{0,04^2 + 0,09^2} = 0,10$

#### 2. Сведения о характеристиках объекта недвижимости с кадастровым номером 56:41:0102037:254

№ п/п	Наименование характеристики	Значение характеристики
1	2	3
1	Вид объекта недвижимости	здание
2	Ранее присвоенный государственный учетный номер (инвентарный) здания, сооружения, объекта незавершенного строительства	—
3	Кадастровый номер земельного участка (земельных участков), в границах которого (которых) расположены здание, сооружение, объект незавершенного строительства	—
4	Уникальный учетный номер кадастрового квартала, в границах которого расположены здание, сооружение, объект незавершенного строительства	56:41:0102037
5.	Адрес здания, сооружения, объекта незавершенного строительства	—

## КАРТА-ПЛАН ТЕРРИТОРИИ

### Описание местоположения зданий, сооружений, объектов незавершенного строительства на земельном участке

1	2	3
5.1.	Сведения о местоположении здания, сооружения, объекта незавершенного строительства (при отсутствии адреса) в структурированном в соответствии с федеральной информационной адресной системой виде	Оренбургская область, г.Медногорск, ул. Комсомольская, 1, гараж 1/69
5.2.	Дополнительные сведения о местоположении	—
6	Иные сведения	—

### 3. Пояснения к сведениям об объекте недвижимости с кадастровым номером 56:41:0102037:254 :

1.	
----	--

### 1. Сведения о характерных точках контура объекта недвижимости с кадастровым номером 56:41:0102037:255

Система координат МСК - субъект 56 Зона № 3

Обозначение характерных точек контура	Содержатся в Едином государственном реестре недвижимости			Определены в ходе выполнения комплексных кадастровых работ			Метод определения координат	Формулы, примененные для расчета средней квадратической погрешности определения координат характерных точек границ (M <sub>t</sub> ), с подставленными в такие формулы значениями и итоговые (вычисленные) значения M <sub>t</sub> , м
	Координаты, м		Радиус, м	Координаты, м		Радиус, м		
	X	Y	R	X	Y	R		
1	2	3	4	5	6	7	8	9
н6О	—	—	—	388824,32	3268459,0 9	—	Метод спутниковых геодезических измерений (определений)	$M_t = \sqrt{m_0^2 + m_1^2} = \sqrt{0,04^2 + 0,09^2} = 0,10$
н7О	—	—	—	388823,03	3268466,1 0	—	Метод спутниковых геодезических измерений (определений)	$M_t = \sqrt{m_0^2 + m_1^2} = \sqrt{0,04^2 + 0,09^2} = 0,10$
н8О	—	—	—	388818,48	3268465,5 3	—	Метод спутниковых геодезических измерений (определений)	$M_t = \sqrt{m_0^2 + m_1^2} = \sqrt{0,04^2 + 0,09^2} = 0,10$

## КАРТА-ПЛАН ТЕРРИТОРИИ

### Описание местоположения зданий, сооружений, объектов незавершенного строительства на земельном участке

н90	—	—	—	388819,68	3268458,4 8	—	Метод спутниковых геодезических измерений (определений)	$M_t = \sqrt{m_0^2 + m_1^2} = \sqrt{0,04^2 + 0,09^2} = 0,10$
н60	—	—	—	388824,32	3268459,0 9	—	Метод спутниковых геодезических измерений (определений)	$M_t = \sqrt{m_0^2 + m_1^2} = \sqrt{0,04^2 + 0,09^2} = 0,10$

#### 2. Сведения о характеристиках объекта недвижимости с кадастровым номером 56:41:0102037:255

№ п/п	Наименование характеристики	Значение характеристики
1	2	3
1	Вид объекта недвижимости	здание
2	Ранее присвоенный государственный учетный номер (инвентарный) здания, сооружения, объекта незавершенного строительства	—
3	Кадастровый номер земельного участка (земельных участков), в границах которого (которых) расположены здание, сооружение, объект незавершенного строительства	—
4	Уникальный учетный номер кадастрового квартала, в границах которого расположены здание, сооружение, объект незавершенного строительства	56:41:0102037
5.	Адрес здания, сооружения, объекта незавершенного строительства	—
5.1.	Сведения о местоположении здания, сооружения, объекта незавершенного строительства (при отсутствии адреса) в структурированном в соответствии с федеральной информационной адресной системой виде	Оренбургская область, г.Медногорск, ул. Комсомольская, 1, гараж № 1/25
5.2.	Дополнительные сведения о местоположении	—
6	Иные сведения	—

#### 3. Пояснения к сведениям об объекте недвижимости с кадастровым номером 56:41:0102037:255 :

1.	
----	--

#### 1. Сведения о характерных точках контура объекта недвижимости с кадастровым номером 56:41:0102037:256

Система координат МСК - субъект 56

Зона № 3

## КАРТА-ПЛАН ТЕРРИТОРИИ

### Описание местоположения зданий, сооружений, объектов незавершенного строительства на земельном участке

Обозначение характерных точек контура	Содержатся в Едином государственном реестре недвижимости			Определены в ходе выполнения комплексных кадастровых работ			Метод определения координат	Формулы, примененные для расчета средней квадратической погрешности определения координат характерных точек границ (M <sub>t</sub> ), с подставленными в такие формулы значениями и итоговые (вычисленные) значения M <sub>t</sub> , м
	Координаты, м		Радиус, м	Координаты, м		Радиус, м		
	X	Y	R	X	Y	R		
1	2	3	4	5	6	7	8	9
н450	—	—	—	388862,64	3268476,3 4	—	Метод спутниковых геодезических измерений (определений)	$M_t = \sqrt{m_0^2 + m_1^2} = \sqrt{0,04^2 + 0,09^2} = 0,10$
н460	—	—	—	388859,29	3268483,4 4	—	Метод спутниковых геодезических измерений (определений)	$M_t = \sqrt{m_0^2 + m_1^2} = \sqrt{0,04^2 + 0,09^2} = 0,10$
н470	—	—	—	388855,01	3268481,2 6	—	Метод спутниковых геодезических измерений (определений)	$M_t = \sqrt{m_0^2 + m_1^2} = \sqrt{0,04^2 + 0,09^2} = 0,10$
н480	—	—	—	388858,40	3268474,3 0	—	Метод спутниковых геодезических измерений (определений)	$M_t = \sqrt{m_0^2 + m_1^2} = \sqrt{0,04^2 + 0,09^2} = 0,10$
н450	—	—	—	388862,64	3268476,3 4	—	Метод спутниковых геодезических измерений (определений)	$M_t = \sqrt{m_0^2 + m_1^2} = \sqrt{0,04^2 + 0,09^2} = 0,10$

## КАРТА-ПЛАН ТЕРРИТОРИИ

### Описание местоположения зданий, сооружений, объектов незавершенного строительства на земельном участке

2. Сведения о характеристиках объекта недвижимости с кадастровым номером 56:41:0102037:256		
№ п/п	Наименование характеристики	Значение характеристики
1	2	3
1	Вид объекта недвижимости	здание
2	Ранее присвоенный государственный учетный номер (инвентарный) здания, сооружения, объекта незавершенного строительства	—
3	Кадастровый номер земельного участка (земельных участков), в границах которого (которых) расположены здание, сооружение, объект незавершенного строительства	56:41:0102037:743
4	Уникальный учетный номер кадастрового квартала, в границах которого расположены здание, сооружение, объект незавершенного строительства	56:41:0102037
5.	Адрес здания, сооружения, объекта незавершенного строительства	—
5.1.	Сведения о местоположении здания, сооружения, объекта незавершенного строительства (при отсутствии адреса) в структурированном в соответствии с федеральной информационной адресной системой виде	Оренбургская область, г.Медногорск, ул. Комсомольская, 1, гараж 1/43
5.2.	Дополнительные сведения о местоположении	—
6	Иные сведения	—

### 3. Пояснения к сведениям об объекте недвижимости с кадастровым номером 56:41:0102037:256 :

1.	
----	--

### 1. Сведения о характерных точках контура объекта недвижимости с кадастровым номером 56:41:0102037:257

Система координат МСК - субъект 56							Зона № 3	
Обозначение характерных точек контура	Содержатся в Едином государственном реестре недвижимости			Определены в ходе выполнения комплексных кадастровых работ			Метод определения координат	Формулы, примененные для расчета средней квадратической погрешности определения координат характерных точек границ (M <sub>t</sub> ), с подставленными в такие формулы значениями и итоговые (вычисленные) значения M <sub>t</sub> , м
	Координаты, м		Радиус, м	Координаты, м		Радиус, м		
	X	Y	R	X	Y	R		
1	2	3	4	5	6	7	8	9
н490	—	—	—	388916,10	3268441,68	—	Метод спутниковых геодезических	$M_t = \sqrt{m_0^2 + m_1^2} = \sqrt{0,04^2 + 0,09^2} = 0,10$

## КАРТА-ПЛАН ТЕРРИТОРИИ

### Описание местоположения зданий, сооружений, объектов незавершенного строительства на земельном участке

							измерений (определений)	
н500	—	—	—	388914,25	3268447,3 0	—	Метод спутниковых геодезических измерений (определений)	$M_t = \sqrt{m_0^2 + m_1^2} = \sqrt{0,04^2 + 0,09^2} = 0,10$
н510	—	—	—	388907,33	3268445,4 4	—	Метод спутниковых геодезических измерений (определений)	$M_t = \sqrt{m_0^2 + m_1^2} = \sqrt{0,04^2 + 0,09^2} = 0,10$
н520	—	—	—	388908,94	3268439,4 9	—	Метод спутниковых геодезических измерений (определений)	$M_t = \sqrt{m_0^2 + m_1^2} = \sqrt{0,04^2 + 0,09^2} = 0,10$
н490	—	—	—	388916,10	3268441,6 8	—	Метод спутниковых геодезических измерений (определений)	$M_t = \sqrt{m_0^2 + m_1^2} = \sqrt{0,04^2 + 0,09^2} = 0,10$

#### 2. Сведения о характеристиках объекта недвижимости с кадастровым номером 56:41:0102037:257

№ п/п	Наименование характеристики	Значение характеристики
1	2	3
1	Вид объекта недвижимости	здание
2	Ранее присвоенный государственный учетный номер (инвентарный) здания, сооружения, объекта незавершенного строительства	—
3	Кадастровый номер земельного участка (земельных участков), в границах которого (которых) расположены здание, сооружение, объект незавершенного строительства	—
4	Уникальный учетный номер кадастрового квартала, в границах которого расположены здание, сооружение, объект незавершенного строительства	56:41:0102037
5.	Адрес здания, сооружения, объекта незавершенного строительства	—

## КАРТА-ПЛАН ТЕРРИТОРИИ

### Описание местоположения зданий, сооружений, объектов незавершенного строительства на земельном участке

1	2	3
5.1.	Сведения о местоположении здания, сооружения, объекта незавершенного строительства (при отсутствии адреса) в структурированном в соответствии с федеральной информационной адресной системой виде	Оренбургская область, г.Медногорск, ул. Комсомольская, 1, гараж 4/115
5.2.	Дополнительные сведения о местоположении	—
6	Иные сведения	—

### 3. Пояснения к сведениям об объекте недвижимости с кадастровым номером 56:41:0102037:257 :

1.

### 1. Сведения о характерных точках контура объекта недвижимости с кадастровым номером 56:41:0102037:258

Система координат МСК - субъект 56

Зона № 3

Обозначение характерных точек контура	Содержатся в Едином государственном реестре недвижимости			Определены в ходе выполнения комплексных кадастровых работ			Метод определения координат	Формулы, примененные для расчета средней квадратической погрешности определения координат характерных точек границ (M <sub>t</sub> ), с подставленными в такие формулы значениями и итоговые (вычисленные) значения M <sub>t</sub> , м
	Координаты, м		Радиус, м	Координаты, м		Радиус, м		
	X	Y	R	X	Y	R		
1	2	3	4	5	6	7	8	9
н530	—	—	—	388961,71	3268527,7 1	—	Метод спутниковых геодезических измерений (определений)	$M_t = \sqrt{m_0^2 + m_1^2} = \sqrt{0,04^2 + 0,09^2} = 0,10$
н540	—	—	—	388961,54	3268538,1 0	—	Метод спутниковых геодезических измерений (определений)	$M_t = \sqrt{m_0^2 + m_1^2} = \sqrt{0,04^2 + 0,09^2} = 0,10$
н550	—	—	—	388961,06	3268538,1 1	—	Метод спутниковых геодезических измерений (определений)	$M_t = \sqrt{m_0^2 + m_1^2} = \sqrt{0,04^2 + 0,09^2} = 0,10$

## КАРТА-ПЛАН ТЕРРИТОРИИ

### Описание местоположения зданий, сооружений, объектов незавершенного строительства на земельном участке

н560	—	—	—	388955,46	3268538,2 3	—	Метод спутниковых геодезических измерений (определений)	$M_t = \sqrt{m_0^2 + m_1^2} = \sqrt{0,04^2 + 0,09^2} = 0,10$
н570	—	—	—	388955,23	3268526,8 2	—	Метод спутниковых геодезических измерений (определений)	$M_t = \sqrt{m_0^2 + m_1^2} = \sqrt{0,04^2 + 0,09^2} = 0,10$
н580	—	—	—	388956,99	3268526,7 7	—	Метод спутниковых геодезических измерений (определений)	$M_t = \sqrt{m_0^2 + m_1^2} = \sqrt{0,04^2 + 0,09^2} = 0,10$
н590	—	—	—	388959,22	3268527,7 2	—	Метод спутниковых геодезических измерений (определений)	$M_t = \sqrt{m_0^2 + m_1^2} = \sqrt{0,04^2 + 0,09^2} = 0,10$
н530	—	—	—	388961,71	3268527,7 1	—	Метод спутниковых геодезических измерений (определений)	$M_t = \sqrt{m_0^2 + m_1^2} = \sqrt{0,04^2 + 0,09^2} = 0,10$

#### 2. Сведения о характеристиках объекта недвижимости с кадастровым номером 56:41:0102037:258

№ п/п	Наименование характеристики	Значение характеристики
1	2	3
1	Вид объекта недвижимости	здание
2	Ранее присвоенный государственный учетный номер (инвентарный) здания, сооружения, объекта незавершенного строительства	—
3	Кадастровый номер земельного участка (земельных участков), в границах которого (которых) расположены здание, сооружение, объект незавершенного строительства	—



## КАРТА-ПЛАН ТЕРРИТОРИИ

### Описание местоположения зданий, сооружений, объектов незавершенного строительства на земельном участке

1	2	3
4	Уникальный учетный номер кадастрового квартала, в границах которого расположены здание, сооружение, объект незавершенного строительства	56:41:0102037
5.	Адрес здания, сооружения, объекта незавершенного строительства	—
5.1.	Сведения о местоположении здания, сооружения, объекта незавершенного строительства (при отсутствии адреса) в структурированном в соответствии с федеральной информационной адресной системой виде	Оренбургская область, г.Медногорск, ул. Комсомольская, 1, гараж 8/180
5.2.	Дополнительные сведения о местоположении	—
6	Иные сведения	—

### 3. Пояснения к сведениям об объекте недвижимости с кадастровым номером 56:41:0102037:258 :

1.

### 1. Сведения о характерных точках контура объекта недвижимости с кадастровым номером 56:41:0102037:260

Система координат МСК - субъект 56

Зона № 3

Обозначение характерных точек контура	Содержатся в Едином государственном реестре недвижимости			Определены в ходе выполнения комплексных кадастровых работ			Метод определения координат	Формулы, примененные для расчета средней квадратической погрешности определения координат характерных точек границ ( $M_i$ ), с подставленными в такие формулы значениями и итоговые (вычисленные) значения $M_i$ , м
	Координаты, м		Радиус, м	Координаты, м		Радиус, м		
	X	Y	R	X	Y	R		
1	2	3	4	5	6	7	8	9
н68О	—	—	—	388926,66	3268470,7 1	—	Метод спутниковых геодезических измерений (определений)	$M_t = \sqrt{m_0^2 + m_1^2} = \sqrt{0,04^2 + 0,09^2} = 0,10$
н69О	—	—	—	388926,63	3268470,9 6	—	Метод спутниковых геодезических измерений (определений)	$M_t = \sqrt{m_0^2 + m_1^2} = \sqrt{0,04^2 + 0,09^2} = 0,10$
н70О	—	—	—	388931,75	3268472,1 6	—	Метод спутниковых	$M_t = \sqrt{m_0^2 + m_1^2} = \sqrt{0,04^2 + 0,09^2} = 0,10$

## КАРТА-ПЛАН ТЕРРИТОРИИ

### Описание местоположения зданий, сооружений, объектов незавершенного строительства на земельном участке

							геодезических измерений (определений)	
н71О	—	—	—	388929,41	3268480,7 2	—	Метод спутниковых геодезических измерений (определений)	$M_t = \sqrt{m_0^2 + m_1^2} = \sqrt{0,04^2 + 0,09^2} = 0,10$
н72О	—	—	—	388929,48	3268480,7 5	—	Метод спутниковых геодезических измерений (определений)	$M_t = \sqrt{m_0^2 + m_1^2} = \sqrt{0,04^2 + 0,09^2} = 0,10$
н73О	—	—	—	388924,48	3268479,1 0	—	Метод спутниковых геодезических измерений (определений)	$M_t = \sqrt{m_0^2 + m_1^2} = \sqrt{0,04^2 + 0,09^2} = 0,10$
н68О	—	—	—	388926,66	3268470,7 1	—	Метод спутниковых геодезических измерений (определений)	$M_t = \sqrt{m_0^2 + m_1^2} = \sqrt{0,04^2 + 0,09^2} = 0,10$

#### 2. Сведения о характеристиках объекта недвижимости с кадастровым номером 56:41:0102037:260

№ п/п	Наименование характеристики	Значение характеристики
1	2	3
1	Вид объекта недвижимости	здание
2	Ранее присвоенный государственный учетный номер (инвентарный) здания, сооружения, объекта незавершенного строительства	—
3	Кадастровый номер земельного участка (земельных участков), в границах которого (которых) расположены здание, сооружение, объект незавершенного строительства	56:41:0102037:1001
4	Уникальный учетный номер кадастрового квартала, в границах которого расположены здание, сооружение, объект незавершенного строительства	56:41:0102037
5.	Адрес здания, сооружения, объекта незавершенного строительства	—

## КАРТА-ПЛАН ТЕРРИТОРИИ

### Описание местоположения зданий, сооружений, объектов незавершенного строительства на земельном участке

1	2	3
5.1.	Сведения о местоположении здания, сооружения, объекта незавершенного строительства (при отсутствии адреса) в структурированном в соответствии с федеральной информационной адресной системой виде	Оренбургская область, г.Медногорск, ул. Комсомольская, 1, гараж 5/71а
5.2.	Дополнительные сведения о местоположении	—
6	Иные сведения	—

### 3. Пояснения к сведениям об объекте недвижимости с кадастровым номером 56:41:0102037:260 :

1.

### 1. Сведения о характерных точках контура объекта недвижимости с кадастровым номером 56:41:0102037:596

Система координат МСК - субъект 56

Зона № 3

Обозначение характерных точек контура	Содержатся в Едином государственном реестре недвижимости			Определены в ходе выполнения комплексных кадастровых работ			Метод определения координат	Формулы, примененные для расчета средней квадратической погрешности определения координат характерных точек границ (M <sub>t</sub> ), с подставленными в такие формулы значениями и итоговые (вычисленные) значения M <sub>t</sub> , м
	Координаты, м		Радиус, м	Координаты, м		Радиус, м		
	X	Y	R	X	Y	R		
1	2	3	4	5	6	7	8	9
н2550	—	—	—	388632,10	3268534,3 7	—	Метод спутниковых геодезических измерений (определений)	$M_t = \sqrt{m_0^2 + m_1^2} = \sqrt{0,04^2 + 0,09^2} = 0,10$
н2560	—	—	—	388641,57	3268548,2 6	—	Метод спутниковых геодезических измерений (определений)	$M_t = \sqrt{m_0^2 + m_1^2} = \sqrt{0,04^2 + 0,09^2} = 0,10$
н2570	—	—	—	388633,74	3268554,0 2	—	Метод спутниковых геодезических измерений (определений)	$M_t = \sqrt{m_0^2 + m_1^2} = \sqrt{0,04^2 + 0,09^2} = 0,10$

## КАРТА-ПЛАН ТЕРРИТОРИИ

### Описание местоположения зданий, сооружений, объектов незавершенного строительства на земельном участке

н2580	—	—	—	388623,43	3268539,9 2	—	Метод спутниковых геодезических измерений (определений)	$M_t = \sqrt{m_0^2 + m_1^2} = \sqrt{0,04^2 + 0,09^2} = 0,10$
н2550	—	—	—	388632,10	3268534,3 7	—	Метод спутниковых геодезических измерений (определений)	$M_t = \sqrt{m_0^2 + m_1^2} = \sqrt{0,04^2 + 0,09^2} = 0,10$

#### 2. Сведения о характеристиках объекта недвижимости с кадастровым номером 56:41:0102037:596

№ п/п	Наименование характеристики	Значение характеристики
1	2	3
1	Вид объекта недвижимости	здание
2	Ранее присвоенный государственный учетный номер (инвентарный) здания, сооружения, объекта незавершенного строительства	—
3	Кадастровый номер земельного участка (земельных участков), в границах которого (которых) расположены здание, сооружение, объект незавершенного строительства	56:41:0102037:34
4	Уникальный учетный номер кадастрового квартала, в границах которого расположены здание, сооружение, объект незавершенного строительства	56:41:0102037
5.	Адрес здания, сооружения, объекта незавершенного строительства	—
5.1.	Сведения о местоположении здания, сооружения, объекта незавершенного строительства (при отсутствии адреса) в структурированном в соответствии с федеральной информационной адресной системой виде	Оренбургская область, г.Медногорск, ул. Комсомольская, № 2/1
5.2.	Дополнительные сведения о местоположении	—
6	Иные сведения	—

#### 3. Пояснения к сведениям об объекте недвижимости с кадастровым номером 56:41:0102037:596 :

1.	
----	--

#### 1. Сведения о характерных точках контура объекта недвижимости с кадастровым номером 56:41:0102037:622

Система координат МСК - субъект 56

Зона № 3

## КАРТА-ПЛАН ТЕРРИТОРИИ

### Описание местоположения зданий, сооружений, объектов незавершенного строительства на земельном участке

Обозначение характерных точек контура	Содержатся в Едином государственном реестре недвижимости			Определены в ходе выполнения комплексных кадастровых работ			Метод определения координат	Формулы, примененные для расчета средней квадратической погрешности определения координат характерных точек границ (M <sub>t</sub> ), с подставленными в такие формулы значениями и итоговые (вычисленные) значения M <sub>t</sub> , м
	Координаты, м		Радиус, м	Координаты, м		Радиус, м		
	X	Y	R	X	Y	R		
1	2	3	4	5	6	7	8	9
н1480	—	—	—	388472,52	3268723,7 6	—	Метод спутниковых геодезических измерений (определений)	$M_t = \sqrt{m_0^2 + m_1^2} = \sqrt{0,04^2 + 0,09^2} = 0,10$
н1490	—	—	—	388475,35	3268727,7 4	—	Метод спутниковых геодезических измерений (определений)	$M_t = \sqrt{m_0^2 + m_1^2} = \sqrt{0,04^2 + 0,09^2} = 0,10$
н1500	—	—	—	388476,57	3268726,8 6	—	Метод спутниковых геодезических измерений (определений)	$M_t = \sqrt{m_0^2 + m_1^2} = \sqrt{0,04^2 + 0,09^2} = 0,10$
н1510	—	—	—	388479,69	3268731,2 3	—	Метод спутниковых геодезических измерений (определений)	$M_t = \sqrt{m_0^2 + m_1^2} = \sqrt{0,04^2 + 0,09^2} = 0,10$
н1520	—	—	—	388478,46	3268732,1 1	—	Метод спутниковых геодезических измерений (определений)	$M_t = \sqrt{m_0^2 + m_1^2} = \sqrt{0,04^2 + 0,09^2} = 0,10$
н1530	—	—	—	388479,95	3268734,2 0	—	Метод спутниковых геодезических измерений (определений)	$M_t = \sqrt{m_0^2 + m_1^2} = \sqrt{0,04^2 + 0,09^2} = 0,10$

## КАРТА-ПЛАН ТЕРРИТОРИИ

### Описание местоположения зданий, сооружений, объектов незавершенного строительства на земельном участке

							измерений (определений)	
н1540	—	—	—	388426,60	3268771,2 6	—	Метод спутниковых геодезических измерений (определений)	$M_t = \sqrt{m_0^2 + m_1^2} = \sqrt{0,04^2 + 0,09^2} = 0,10$
н1550	—	—	—	388419,23	3268760,5 7	—	Метод спутниковых геодезических измерений (определений)	$M_t = \sqrt{m_0^2 + m_1^2} = \sqrt{0,04^2 + 0,09^2} = 0,10$
н1480	—	—	—	388472,52	3268723,7 6	—	Метод спутниковых геодезических измерений (определений)	$M_t = \sqrt{m_0^2 + m_1^2} = \sqrt{0,04^2 + 0,09^2} = 0,10$

#### 2. Сведения о характеристиках объекта недвижимости с кадастровым номером 56:41:0102037:622

№ п/п	Наименование характеристики	Значение характеристики
1	2	3
1	Вид объекта недвижимости	здание
2	Ранее присвоенный государственный учетный номер (инвентарный) здания, сооружения, объекта незавершенного строительства	—
3	Кадастровый номер земельного участка (земельных участков), в границах которого (которых) расположены здание, сооружение, объект незавершенного строительства	—
4	Уникальный учетный номер кадастрового квартала, в границах которого расположены здание, сооружение, объект незавершенного строительства	56:41:0102037
5.	Адрес здания, сооружения, объекта незавершенного строительства	—
5.1.	Сведения о местоположении здания, сооружения, объекта незавершенного строительства (при отсутствии адреса) в структурированном в соответствии с федеральной информационной адресной системой виде	Оренбургская область, г Медногорск, ул Комсомольская, д 13
5.2.	Дополнительные сведения о местоположении	—
6	Иные сведения	—

## КАРТА-ПЛАН ТЕРРИТОРИИ

### Описание местоположения зданий, сооружений, объектов незавершенного строительства на земельном участке

#### 3. Пояснения к сведениям об объекте недвижимости с кадастровым номером 56:41:0102037:622 :

1.

#### 1. Сведения о характерных точках контура объекта недвижимости с кадастровым номером 56:41:0102037:646

Система координат МСК - субъект 56

Зона № 3

Обозначение характерных точек контура	Содержатся в Едином государственном реестре недвижимости			Определены в ходе выполнения комплексных кадастровых работ			Метод определения координат	Формулы, примененные для расчета средней квадратической погрешности определения координат характерных точек границ ( $M_t$ ), с подставленными в такие формулы значениями и итоговые (вычисленные) значения $M_t$ , м
	Координаты, м		Радиус, м	Координаты, м		Радиус, м		
	X	Y	R	X	Y	R		
1	2	3	4	5	6	7	8	9
н100	—	—	—	388862,02	3268456,6 5	—	Метод спутниковых геодезических измерений (определений)	$M_t = \sqrt{m_0^2 + m_1^2} = \sqrt{0,04^2 + 0,09^2} = 0,10$
н110	—	—	—	388865,58	3268457,8 5	—	Метод спутниковых геодезических измерений (определений)	$M_t = \sqrt{m_0^2 + m_1^2} = \sqrt{0,04^2 + 0,09^2} = 0,10$
н120	—	—	—	388866,15	3268458,0 4	—	Метод спутниковых геодезических измерений (определений)	$M_t = \sqrt{m_0^2 + m_1^2} = \sqrt{0,04^2 + 0,09^2} = 0,10$
н130	—	—	—	388864,30	3268464,9 9	—	Метод спутниковых геодезических измерений (определений)	$M_t = \sqrt{m_0^2 + m_1^2} = \sqrt{0,04^2 + 0,09^2} = 0,10$
н140	—	—	—	388863,78	3268464,8 5	—	Метод спутниковых геодезических измерений (определений)	$M_t = \sqrt{m_0^2 + m_1^2} = \sqrt{0,04^2 + 0,09^2} = 0,10$

## КАРТА-ПЛАН ТЕРРИТОРИИ

### Описание местоположения зданий, сооружений, объектов незавершенного строительства на земельном участке

							измерений (определений)	
н150	—	—	—	388860,45	3268463,7 2	—	Метод спутниковых геодезических измерений (определений)	$M_t = \sqrt{m_0^2 + m_1^2} = \sqrt{0,04^2 + 0,09^2} = 0,10$
н100	—	—	—	388862,02	3268456,6 5	—	Метод спутниковых геодезических измерений (определений)	$M_t = \sqrt{m_0^2 + m_1^2} = \sqrt{0,04^2 + 0,09^2} = 0,10$

#### 2. Сведения о характеристиках объекта недвижимости с кадастровым номером 56:41:0102037:646

№ п/п	Наименование характеристики	Значение характеристики
1	2	3
1	Вид объекта недвижимости	здание
2	Ранее присвоенный государственный учетный номер (инвентарный) здания, сооружения, объекта незавершенного строительства	—
3	Кадастровый номер земельного участка (земельных участков), в границах которого (которых) расположены здание, сооружение, объект незавершенного строительства	—
4	Уникальный учетный номер кадастрового квартала, в границах которого расположены здание, сооружение, объект незавершенного строительства	56:41:0102037
5.	Адрес здания, сооружения, объекта незавершенного строительства	—
5.1.	Сведения о местоположении здания, сооружения, объекта незавершенного строительства (при отсутствии адреса) в структурированном в соответствии с федеральной информационной адресной системой виде	Оренбургская область, г. Медногорск, ул. Комсомольская, 1, № 3/32
5.2.	Дополнительные сведения о местоположении	—
6	Иные сведения	—

#### 3. Пояснения к сведениям об объекте недвижимости с кадастровым номером 56:41:0102037:646 :

1.	
----	--

#### 1. Сведения о характерных точках контура объекта недвижимости с кадастровым номером 56:41:0102037:651



## КАРТА-ПЛАН ТЕРРИТОРИИ

### Описание местоположения зданий, сооружений, объектов незавершенного строительства на земельном участке

Система координат МСК - субъект 56							Зона № 3	
Обозначение характерных точек контура	Содержатся в Едином государственном реестре недвижимости			Определены в ходе выполнения комплексных кадастровых работ			Метод определения координат	Формулы, примененные для расчета средней квадратической погрешности определения координат характерных точек границ (M <sub>t</sub> ), с подставленными в такие формулы значениями и итоговые (вычисленные) значения M <sub>t</sub> , м
	Координаты, м		Радиус, м	Координаты, м		Радиус, м		
	X	Y	R	X	Y	R		
1	2	3	4	5	6	7	8	9
н31О	—	—	—	388873,49	3268490,4 5	—	Метод спутниковых геодезических измерений (определений)	$M_t = \sqrt{m_0^2 + m_1^2} = \sqrt{0,04^2 + 0,09^2} = 0,10$
н30О	—	—	—	388870,74	3268497,8 1	—	Метод спутниковых геодезических измерений (определений)	$M_t = \sqrt{m_0^2 + m_1^2} = \sqrt{0,04^2 + 0,09^2} = 0,10$
н66О	—	—	—	388864,68	3268497,9 9	—	Метод спутниковых геодезических измерений (определений)	$M_t = \sqrt{m_0^2 + m_1^2} = \sqrt{0,04^2 + 0,09^2} = 0,10$
н67О	—	—	—	388868,44	3268488,8 3	—	Метод спутниковых геодезических измерений (определений)	$M_t = \sqrt{m_0^2 + m_1^2} = \sqrt{0,04^2 + 0,09^2} = 0,10$
н31О	—	—	—	388873,49	3268490,4 5	—	Метод спутниковых геодезических измерений (определений)	$M_t = \sqrt{m_0^2 + m_1^2} = \sqrt{0,04^2 + 0,09^2} = 0,10$

## КАРТА-ПЛАН ТЕРРИТОРИИ

### Описание местоположения зданий, сооружений, объектов незавершенного строительства на земельном участке

2. Сведения о характеристиках объекта недвижимости с кадастровым номером 56:41:0102037:651		
№ п/п	Наименование характеристики	Значение характеристики
1	2	3
1	Вид объекта недвижимости	здание
2	Ранее присвоенный государственный учетный номер (инвентарный) здания, сооружения, объекта незавершенного строительства	—
3	Кадастровый номер земельного участка (земельных участков), в границах которого (которых) расположены здание, сооружение, объект незавершенного строительства	—
4	Уникальный учетный номер кадастрового квартала, в границах которого расположены здание, сооружение, объект незавершенного строительства	56:41:0102037
5.	Адрес здания, сооружения, объекта незавершенного строительства	—
5.1.	Сведения о местоположении здания, сооружения, объекта незавершенного строительства (при отсутствии адреса) в структурированном в соответствии с федеральной информационной адресной системой виде	Оренбургская область, г. Медногорск, ул. Комсомольская, д. 1, гараж № 1/156
5.2.	Дополнительные сведения о местоположении	—
6	Иные сведения	—

### 3. Пояснения к сведениям об объекте недвижимости с кадастровым номером 56:41:0102037:651 :

1.	
----	--

### 1. Сведения о характерных точках контура объекта недвижимости с кадастровым номером 56:41:0102037:662

Система координат МСК - субъект 56							Зона № 3	
Обозначение характерных точек контура	Содержатся в Едином государственном реестре недвижимости			Определены в ходе выполнения комплексных кадастровых работ			Метод определения координат	Формулы, примененные для расчета средней квадратической погрешности определения координат характерных точек границ (M <sub>t</sub> ), с подставленными в такие формулы значениями и итоговые (вычисленные) значения M <sub>t</sub> , м
	Координаты, м		Радиус, м	Координаты, м		Радиус, м		
	X	Y	R	X	Y	R		
1	2	3	4	5	6	7	8	9
н860	—	—	—	388603,46	3268632,08	—	Метод спутниковых геодезических	$M_t = \sqrt{m_0^2 + m_1^2} = \sqrt{0,04^2 + 0,09^2} = 0,10$

## КАРТА-ПЛАН ТЕРРИТОРИИ

### Описание местоположения зданий, сооружений, объектов незавершенного строительства на земельном участке

							измерений (определений)	
н870	—	—	—	388604,35	3268633,3 8	—	Метод спутниковых геодезических измерений (определений)	$M_t = \sqrt{m_0^2 + m_1^2} = \sqrt{0,04^2 + 0,09^2} = 0,10$
н880	—	—	—	388604,46	3268633,3 1	—	Метод спутниковых геодезических измерений (определений)	$M_t = \sqrt{m_0^2 + m_1^2} = \sqrt{0,04^2 + 0,09^2} = 0,10$
н890	—	—	—	388611,94	3268643,8 1	—	Метод спутниковых геодезических измерений (определений)	$M_t = \sqrt{m_0^2 + m_1^2} = \sqrt{0,04^2 + 0,09^2} = 0,10$
н900	—	—	—	388608,94	3268645,9 1	—	Метод спутниковых геодезических измерений (определений)	$M_t = \sqrt{m_0^2 + m_1^2} = \sqrt{0,04^2 + 0,09^2} = 0,10$
н910	—	—	—	388608,28	3268644,9 8	—	Метод спутниковых геодезических измерений (определений)	$M_t = \sqrt{m_0^2 + m_1^2} = \sqrt{0,04^2 + 0,09^2} = 0,10$
н920	—	—	—	388595,71	3268653,7 6	—	Метод спутниковых геодезических измерений (определений)	$M_t = \sqrt{m_0^2 + m_1^2} = \sqrt{0,04^2 + 0,09^2} = 0,10$
н930	—	—	—	388596,29	3268654,5 5	—	Метод спутниковых геодезических измерений (определений)	$M_t = \sqrt{m_0^2 + m_1^2} = \sqrt{0,04^2 + 0,09^2} = 0,10$

## КАРТА-ПЛАН ТЕРРИТОРИИ

### Описание местоположения зданий, сооружений, объектов незавершенного строительства на земельном участке

							измерений (определений)	
н940	—	—	—	388590,36	3268658,6 6	—	Метод спутниковых геодезических измерений (определений)	$M_t = \sqrt{m_0^2 + m_1^2} = \sqrt{0,04^2 + 0,09^2} = 0,10$
н950	—	—	—	388589,73	3268657,8 0	—	Метод спутниковых геодезических измерений (определений)	$M_t = \sqrt{m_0^2 + m_1^2} = \sqrt{0,04^2 + 0,09^2} = 0,10$
н960	—	—	—	388577,35	3268666,5 0	—	Метод спутниковых геодезических измерений (определений)	$M_t = \sqrt{m_0^2 + m_1^2} = \sqrt{0,04^2 + 0,09^2} = 0,10$
н970	—	—	—	388577,86	3268667,2 4	—	Метод спутниковых геодезических измерений (определений)	$M_t = \sqrt{m_0^2 + m_1^2} = \sqrt{0,04^2 + 0,09^2} = 0,10$
н980	—	—	—	388571,97	3268671,3 5	—	Метод спутниковых геодезических измерений (определений)	$M_t = \sqrt{m_0^2 + m_1^2} = \sqrt{0,04^2 + 0,09^2} = 0,10$
н990	—	—	—	388571,36	3268670,5 0	—	Метод спутниковых геодезических измерений (определений)	$M_t = \sqrt{m_0^2 + m_1^2} = \sqrt{0,04^2 + 0,09^2} = 0,10$
н1000	—	—	—	388558,85	3268679,1 8	—	Метод спутниковых геодезических измерений (определений)	$M_t = \sqrt{m_0^2 + m_1^2} = \sqrt{0,04^2 + 0,09^2} = 0,10$

## КАРТА-ПЛАН ТЕРРИТОРИИ

### Описание местоположения зданий, сооружений, объектов незавершенного строительства на земельном участке

							измерений (определений)	
н101О	—	—	—	388559,39	3268679,9 6	—	Метод спутниковых геодезических измерений (определений)	$M_t = \sqrt{m_0^2 + m_1^2} = \sqrt{0,04^2 + 0,09^2} = 0,10$
н102О	—	—	—	388556,30	3268682,1 4	—	Метод спутниковых геодезических измерений (определений)	$M_t = \sqrt{m_0^2 + m_1^2} = \sqrt{0,04^2 + 0,09^2} = 0,10$
н103О	—	—	—	388548,92	3268671,4 2	—	Метод спутниковых геодезических измерений (определений)	$M_t = \sqrt{m_0^2 + m_1^2} = \sqrt{0,04^2 + 0,09^2} = 0,10$
н104О	—	—	—	388549,11	3268671,2 8	—	Метод спутниковых геодезических измерений (определений)	$M_t = \sqrt{m_0^2 + m_1^2} = \sqrt{0,04^2 + 0,09^2} = 0,10$
н105О	—	—	—	388548,25	3268670,0 8	—	Метод спутниковых геодезических измерений (определений)	$M_t = \sqrt{m_0^2 + m_1^2} = \sqrt{0,04^2 + 0,09^2} = 0,10$
н106О	—	—	—	388553,42	3268666,4 5	—	Метод спутниковых геодезических измерений (определений)	$M_t = \sqrt{m_0^2 + m_1^2} = \sqrt{0,04^2 + 0,09^2} = 0,10$
н107О	—	—	—	388554,34	3268667,7 8	—	Метод спутниковых геодезических измерений (определений)	$M_t = \sqrt{m_0^2 + m_1^2} = \sqrt{0,04^2 + 0,09^2} = 0,10$

## КАРТА-ПЛАН ТЕРРИТОРИИ

### Описание местоположения зданий, сооружений, объектов незавершенного строительства на земельном участке

							измерений (определений)	
н108О	—	—	—	388562,25	3268662,2 7	—	Метод спутниковых геодезических измерений (определений)	$M_t = \sqrt{m_0^2 + m_1^2} = \sqrt{0,04^2 + 0,09^2} = 0,10$
н109О	—	—	—	388561,40	3268661,0 5	—	Метод спутниковых геодезических измерений (определений)	$M_t = \sqrt{m_0^2 + m_1^2} = \sqrt{0,04^2 + 0,09^2} = 0,10$
н110О	—	—	—	388571,88	3268653,8 1	—	Метод спутниковых геодезических измерений (определений)	$M_t = \sqrt{m_0^2 + m_1^2} = \sqrt{0,04^2 + 0,09^2} = 0,10$
н111О	—	—	—	388572,78	3268655,0 7	—	Метод спутниковых геодезических измерений (определений)	$M_t = \sqrt{m_0^2 + m_1^2} = \sqrt{0,04^2 + 0,09^2} = 0,10$
н112О	—	—	—	388580,69	3268649,4 8	—	Метод спутниковых геодезических измерений (определений)	$M_t = \sqrt{m_0^2 + m_1^2} = \sqrt{0,04^2 + 0,09^2} = 0,10$
н113О	—	—	—	388579,91	3268648,3 6	—	Метод спутниковых геодезических измерений (определений)	$M_t = \sqrt{m_0^2 + m_1^2} = \sqrt{0,04^2 + 0,09^2} = 0,10$
н114О	—	—	—	388590,33	3268641,1 2	—	Метод спутниковых геодезических измерений (определений)	$M_t = \sqrt{m_0^2 + m_1^2} = \sqrt{0,04^2 + 0,09^2} = 0,10$

## КАРТА-ПЛАН ТЕРРИТОРИИ

### Описание местоположения зданий, сооружений, объектов незавершенного строительства на земельном участке

							измерений (определений)	
н1150	—	—	—	388591,24	3268642,3 4	—	Метод спутниковых геодезических измерений (определений)	$M_t = \sqrt{m_0^2 + m_1^2} = \sqrt{0,04^2 + 0,09^2} = 0,10$
н1160	—	—	—	388599,19	3268636,6 7	—	Метод спутниковых геодезических измерений (определений)	$M_t = \sqrt{m_0^2 + m_1^2} = \sqrt{0,04^2 + 0,09^2} = 0,10$
н1170	—	—	—	388598,45	3268635,6 5	—	Метод спутниковых геодезических измерений (определений)	$M_t = \sqrt{m_0^2 + m_1^2} = \sqrt{0,04^2 + 0,09^2} = 0,10$
н860	—	—	—	388603,46	3268632,0 8	—	Метод спутниковых геодезических измерений (определений)	$M_t = \sqrt{m_0^2 + m_1^2} = \sqrt{0,04^2 + 0,09^2} = 0,10$

#### 2. Сведения о характеристиках объекта недвижимости с кадастровым номером 56:41:0102037:662

№ п/п	Наименование характеристики	Значение характеристики
1	2	3
1	Вид объекта недвижимости	здание
2	Ранее присвоенный государственный учетный номер (инвентарный) здания, сооружения, объекта незавершенного строительства	—
3	Кадастровый номер земельного участка (земельных участков), в границах которого (которых) расположены здание, сооружение, объект незавершенного строительства	—
4	Уникальный учетный номер кадастрового квартала, в границах которого расположены здание, сооружение, объект незавершенного строительства	56:41:0102037
5.	Адрес здания, сооружения, объекта незавершенного строительства	—

## КАРТА-ПЛАН ТЕРРИТОРИИ

### Описание местоположения зданий, сооружений, объектов незавершенного строительства на земельном участке

1	2	3
5.1.	Сведения о местоположении здания, сооружения, объекта незавершенного строительства (при отсутствии адреса) в структурированном в соответствии с федеральной информационной адресной системой виде	Оренбургская область, г Медногорск, ул Комсомольская, д 9
5.2.	Дополнительные сведения о местоположении	—
6	Иные сведения	—

### 3. Пояснения к сведениям об объекте недвижимости с кадастровым номером 56:41:0102037:662 :

1.

### 1. Сведения о характерных точках контура объекта недвижимости с кадастровым номером 56:41:0102037:709

Система координат МСК - субъект 56

Зона № 3

Обозначение характерных точек контура	Содержатся в Едином государственном реестре недвижимости			Определены в ходе выполнения комплексных кадастровых работ			Метод определения координат	Формулы, примененные для расчета средней квадратической погрешности определения координат характерных точек границ (M <sub>t</sub> ), с подставленными в такие формулы значениями и итоговые (вычисленные) значения M <sub>t</sub> , м
	Координаты, м		Радиус, м	Координаты, м		Радиус, м		
	X	Y	R	X	Y	R		
1	2	3	4	5	6	7	8	9
н1720	—	—	—	388332,09	3268771,8 5	—	Метод спутниковых геодезических измерений (определений)	$M_t = \sqrt{m_0^2 + m_1^2} = \sqrt{0,04^2 + 0,09^2} = 0,10$
н1730	—	—	—	388339,66	3268782,5 5	—	Метод спутниковых геодезических измерений (определений)	$M_t = \sqrt{m_0^2 + m_1^2} = \sqrt{0,04^2 + 0,09^2} = 0,10$
н1740	—	—	—	388281,72	3268822,5 4	—	Метод спутниковых геодезических измерений (определений)	$M_t = \sqrt{m_0^2 + m_1^2} = \sqrt{0,04^2 + 0,09^2} = 0,10$



## КАРТА-ПЛАН ТЕРРИТОРИИ

### Описание местоположения зданий, сооружений, объектов незавершенного строительства на земельном участке

н1750	—	—	—	388274,14	3268811,4 2	—	Метод спутниковых геодезических измерений (определений)	$M_t = \sqrt{m_0^2 + m_1^2} = \sqrt{0,04^2 + 0,09^2} = 0,10$
н1720	—	—	—	388332,09	3268771,8 5	—	Метод спутниковых геодезических измерений (определений)	$M_t = \sqrt{m_0^2 + m_1^2} = \sqrt{0,04^2 + 0,09^2} = 0,10$

#### 2. Сведения о характеристиках объекта недвижимости с кадастровым номером 56:41:0102037:709

№ п/п	Наименование характеристики	Значение характеристики
1	2	3
1	Вид объекта недвижимости	здание
2	Ранее присвоенный государственный учетный номер (инвентарный) здания, сооружения, объекта незавершенного строительства	—
3	Кадастровый номер земельного участка (земельных участков), в границах которого (которых) расположены здание, сооружение, объект незавершенного строительства	56:41:0102037:22
4	Уникальный учетный номер кадастрового квартала, в границах которого расположены здание, сооружение, объект незавершенного строительства	56:41:0102037
5.	Адрес здания, сооружения, объекта незавершенного строительства	—
5.1.	Сведения о местоположении здания, сооружения, объекта незавершенного строительства (при отсутствии адреса) в структурированном в соответствии с федеральной информационной адресной системой виде	Оренбургская область, г. Медногорск, ул. Комсомольская, д. 18
5.2.	Дополнительные сведения о местоположении	—
6	Иные сведения	—

#### 3. Пояснения к сведениям об объекте недвижимости с кадастровым номером 56:41:0102037:709 :

1.	
----	--

#### 1. Сведения о характерных точках контура объекта недвижимости с кадастровым номером 56:41:0102037:735

Система координат МСК - субъект 56

Зона № 3

## КАРТА-ПЛАН ТЕРРИТОРИИ

### Описание местоположения зданий, сооружений, объектов незавершенного строительства на земельном участке

Обозначение характерных точек контура	Содержатся в Едином государственном реестре недвижимости			Определены в ходе выполнения комплексных кадастровых работ			Метод определения координат	Формулы, примененные для расчета средней квадратической погрешности определения координат характерных точек границ (M <sub>t</sub> ), с подставленными в такие формулы значениями и итоговые (вычисленные) значения M <sub>t</sub> , м
	Координаты, м		Радиус, м	Координаты, м		Радиус, м		
	X	Y	R	X	Y	R		
1	2	3	4	5	6	7	8	9
н1180	—	—	—	388529,54	3268684,7 6	—	Метод спутниковых геодезических измерений (определений)	$M_t = \sqrt{m_0^2 + m_1^2} = \sqrt{0,04^2 + 0,09^2} = 0,10$
н1190	—	—	—	388536,59	3268695,0 8	—	Метод спутниковых геодезических измерений (определений)	$M_t = \sqrt{m_0^2 + m_1^2} = \sqrt{0,04^2 + 0,09^2} = 0,10$
н1200	—	—	—	388514,51	3268710,1 5	—	Метод спутниковых геодезических измерений (определений)	$M_t = \sqrt{m_0^2 + m_1^2} = \sqrt{0,04^2 + 0,09^2} = 0,10$
н1210	—	—	—	388515,19	3268711,1 5	—	Метод спутниковых геодезических измерений (определений)	$M_t = \sqrt{m_0^2 + m_1^2} = \sqrt{0,04^2 + 0,09^2} = 0,10$
н1220	—	—	—	388511,72	3268713,5 2	—	Метод спутниковых геодезических измерений (определений)	$M_t = \sqrt{m_0^2 + m_1^2} = \sqrt{0,04^2 + 0,09^2} = 0,10$
н1230	—	—	—	388511,02	3268712,4 9	—	Метод спутниковых геодезических измерений (определений)	$M_t = \sqrt{m_0^2 + m_1^2} = \sqrt{0,04^2 + 0,09^2} = 0,10$

## КАРТА-ПЛАН ТЕРРИТОРИИ

### Описание местоположения зданий, сооружений, объектов незавершенного строительства на земельном участке

							измерений (определений)	
н1240	—	—	—	388505,21	3268716,4 5	—	Метод спутниковых геодезических измерений (определений)	$M_t = \sqrt{m_0^2 + m_1^2} = \sqrt{0,04^2 + 0,09^2} = 0,10$
н1250	—	—	—	388505,91	3268717,4 8	—	Метод спутниковых геодезических измерений (определений)	$M_t = \sqrt{m_0^2 + m_1^2} = \sqrt{0,04^2 + 0,09^2} = 0,10$
н1260	—	—	—	388499,43	3268721,9 0	—	Метод спутниковых геодезических измерений (определений)	$M_t = \sqrt{m_0^2 + m_1^2} = \sqrt{0,04^2 + 0,09^2} = 0,10$
н1270	—	—	—	388498,72	3268720,8 7	—	Метод спутниковых геодезических измерений (определений)	$M_t = \sqrt{m_0^2 + m_1^2} = \sqrt{0,04^2 + 0,09^2} = 0,10$
н1280	—	—	—	388492,54	3268725,0 8	—	Метод спутниковых геодезических измерений (определений)	$M_t = \sqrt{m_0^2 + m_1^2} = \sqrt{0,04^2 + 0,09^2} = 0,10$
н1290	—	—	—	388493,28	3268726,1 6	—	Метод спутниковых геодезических измерений (определений)	$M_t = \sqrt{m_0^2 + m_1^2} = \sqrt{0,04^2 + 0,09^2} = 0,10$
н1300	—	—	—	388489,82	3268728,5 2	—	Метод спутниковых геодезических измерений (определений)	$M_t = \sqrt{m_0^2 + m_1^2} = \sqrt{0,04^2 + 0,09^2} = 0,10$

## КАРТА-ПЛАН ТЕРРИТОРИИ

### Описание местоположения зданий, сооружений, объектов незавершенного строительства на земельном участке

							измерений (определений)	
н1310	—	—	—	388482,08	3268717,1 7	—	Метод спутниковых геодезических измерений (определений)	$M_t = \sqrt{m_0^2 + m_1^2} = \sqrt{0,04^2 + 0,09^2} = 0,10$
н1320	—	—	—	388485,67	3268714,7 2	—	Метод спутниковых геодезических измерений (определений)	$M_t = \sqrt{m_0^2 + m_1^2} = \sqrt{0,04^2 + 0,09^2} = 0,10$
н1330	—	—	—	388484,93	3268713,6 4	—	Метод спутниковых геодезических измерений (определений)	$M_t = \sqrt{m_0^2 + m_1^2} = \sqrt{0,04^2 + 0,09^2} = 0,10$
н1340	—	—	—	388488,09	3268711,4 8	—	Метод спутниковых геодезических измерений (определений)	$M_t = \sqrt{m_0^2 + m_1^2} = \sqrt{0,04^2 + 0,09^2} = 0,10$
н1350	—	—	—	388488,84	3268712,5 9	—	Метод спутниковых геодезических измерений (определений)	$M_t = \sqrt{m_0^2 + m_1^2} = \sqrt{0,04^2 + 0,09^2} = 0,10$
н1360	—	—	—	388500,76	3268704,4 6	—	Метод спутниковых геодезических измерений (определений)	$M_t = \sqrt{m_0^2 + m_1^2} = \sqrt{0,04^2 + 0,09^2} = 0,10$
н1370	—	—	—	388500,02	3268703,3 7	—	Метод спутниковых геодезических измерений (определений)	$M_t = \sqrt{m_0^2 + m_1^2} = \sqrt{0,04^2 + 0,09^2} = 0,10$

## КАРТА-ПЛАН ТЕРРИТОРИИ

### Описание местоположения зданий, сооружений, объектов незавершенного строительства на земельном участке

							измерений (определений)	
н1380	—	—	—	388503,22	3268701,1 8	—	Метод спутниковых геодезических измерений (определений)	$M_t = \sqrt{m_0^2 + m_1^2} = \sqrt{0,04^2 + 0,09^2} = 0,10$
н1390	—	—	—	388503,97	3268702,2 9	—	Метод спутниковых геодезических измерений (определений)	$M_t = \sqrt{m_0^2 + m_1^2} = \sqrt{0,04^2 + 0,09^2} = 0,10$
н1400	—	—	—	388509,73	3268698,3 6	—	Метод спутниковых геодезических измерений (определений)	$M_t = \sqrt{m_0^2 + m_1^2} = \sqrt{0,04^2 + 0,09^2} = 0,10$
н1410	—	—	—	388508,96	3268697,2 2	—	Метод спутниковых геодезических измерений (определений)	$M_t = \sqrt{m_0^2 + m_1^2} = \sqrt{0,04^2 + 0,09^2} = 0,10$
н1420	—	—	—	388514,96	3268693,1 3	—	Метод спутниковых геодезических измерений (определений)	$M_t = \sqrt{m_0^2 + m_1^2} = \sqrt{0,04^2 + 0,09^2} = 0,10$
н1430	—	—	—	388515,71	3268694,2 4	—	Метод спутниковых геодезических измерений (определений)	$M_t = \sqrt{m_0^2 + m_1^2} = \sqrt{0,04^2 + 0,09^2} = 0,10$
н1440	—	—	—	388520,43	3268691,0 1	—	Метод спутниковых геодезических измерений (определений)	$M_t = \sqrt{m_0^2 + m_1^2} = \sqrt{0,04^2 + 0,09^2} = 0,10$

## КАРТА-ПЛАН ТЕРРИТОРИИ

### Описание местоположения зданий, сооружений, объектов незавершенного строительства на земельном участке

							измерений (определений)	
н1450	—	—	—	388519,66	3268689,8 8	—	Метод спутниковых геодезических измерений (определений)	$M_t = \sqrt{m_0^2 + m_1^2} = \sqrt{0,04^2 + 0,09^2} = 0,10$
н1460	—	—	—	388526,00	3268685,5 6	—	Метод спутниковых геодезических измерений (определений)	$M_t = \sqrt{m_0^2 + m_1^2} = \sqrt{0,04^2 + 0,09^2} = 0,10$
н1470	—	—	—	388526,75	3268686,6 6	—	Метод спутниковых геодезических измерений (определений)	$M_t = \sqrt{m_0^2 + m_1^2} = \sqrt{0,04^2 + 0,09^2} = 0,10$
н1180	—	—	—	388529,54	3268684,7 6	—	Метод спутниковых геодезических измерений (определений)	$M_t = \sqrt{m_0^2 + m_1^2} = \sqrt{0,04^2 + 0,09^2} = 0,10$

#### 2. Сведения о характеристиках объекта недвижимости с кадастровым номером 56:41:0102037:735

№ п/п	Наименование характеристики	Значение характеристики
1	2	3
1	Вид объекта недвижимости	здание
2	Ранее присвоенный государственный учетный номер (инвентарный) здания, сооружения, объекта незавершенного строительства	—
3	Кадастровый номер земельного участка (земельных участков), в границах которого (которых) расположены здание, сооружение, объект незавершенного строительства	—
4	Уникальный учетный номер кадастрового квартала, в границах которого расположены здание, сооружение, объект незавершенного строительства	56:41:0102037
5.	Адрес здания, сооружения, объекта незавершенного строительства	—

## КАРТА-ПЛАН ТЕРРИТОРИИ

### Описание местоположения зданий, сооружений, объектов незавершенного строительства на земельном участке

1	2	3
5.1.	Сведения о местоположении здания, сооружения, объекта незавершенного строительства (при отсутствии адреса) в структурированном в соответствии с федеральной информационной адресной системой виде	Оренбургская область, г. Медногорск, ул. Комсомольская, д. 11
5.2.	Дополнительные сведения о местоположении	—
6	Иные сведения	—

### 3. Пояснения к сведениям об объекте недвижимости с кадастровым номером 56:41:0102037:735 :

1.	
----	--

### 1. Сведения о характерных точках контура объекта недвижимости с кадастровым номером 56:41:0102037:763

Система координат МСК - субъект 56

Зона № 3

Обозначение характерных точек контура	Содержатся в Едином государственном реестре недвижимости			Определены в ходе выполнения комплексных кадастровых работ			Метод определения координат	Формулы, примененные для расчета средней квадратической погрешности определения координат характерных точек границ (M <sub>t</sub> ), с подставленными в такие формулы значениями и итоговые (вычисленные) значения M <sub>t</sub> , м
	Координаты, м		Радиус, м	Координаты, м		Радиус, м		
	X	Y	R	X	Y	R		
1	2	3	4	5	6	7	8	9
n168O	—	—	—	388372,57	3268745,68	—	Метод спутниковых геодезических измерений (определений)	$M_t = \sqrt{m_0^2 + m_1^2} = \sqrt{0,04^2 + 0,09^2} = 0,10$
n169O	—	—	—	388378,93	3268755,13	—	Метод спутниковых геодезических измерений (определений)	$M_t = \sqrt{m_0^2 + m_1^2} = \sqrt{0,04^2 + 0,09^2} = 0,10$
n170O	—	—	—	388350,13	3268774,84	—	Метод спутниковых геодезических измерений (определений)	$M_t = \sqrt{m_0^2 + m_1^2} = \sqrt{0,04^2 + 0,09^2} = 0,10$

## КАРТА-ПЛАН ТЕРРИТОРИИ

### Описание местоположения зданий, сооружений, объектов незавершенного строительства на земельном участке

н1710	—	—	—	388343,78	3268765,4 5	—	Метод спутниковых геодезических измерений (определений)	$M_t = \sqrt{m_0^2 + m_1^2} = \sqrt{0,04^2 + 0,09^2} = 0,10$
н1680	—	—	—	388372,57	3268745,6 8	—	Метод спутниковых геодезических измерений (определений)	$M_t = \sqrt{m_0^2 + m_1^2} = \sqrt{0,04^2 + 0,09^2} = 0,10$

#### 2. Сведения о характеристиках объекта недвижимости с кадастровым номером 56:41:0102037:763

№ п/п	Наименование характеристики	Значение характеристики
1	2	3
1	Вид объекта недвижимости	здание
2	Ранее присвоенный государственный учетный номер (инвентарный) здания, сооружения, объекта незавершенного строительства	—
3	Кадастровый номер земельного участка (земельных участков), в границах которого (которых) расположены здание, сооружение, объект незавершенного строительства	56:41:0102037:20
4	Уникальный учетный номер кадастрового квартала, в границах которого расположены здание, сооружение, объект незавершенного строительства	56:41:0102037
5.	Адрес здания, сооружения, объекта незавершенного строительства	—
5.1.	Сведения о местоположении здания, сооружения, объекта незавершенного строительства (при отсутствии адреса) в структурированном в соответствии с федеральной информационной адресной системой виде	Оренбургская область, г. Медногорск, ул. Комсомольская, д. 16
5.2.	Дополнительные сведения о местоположении	—
6	Иные сведения	—

#### 3. Пояснения к сведениям об объекте недвижимости с кадастровым номером 56:41:0102037:763 :

1.	
----	--

#### 1. Сведения о характерных точках контура объекта недвижимости с кадастровым номером 56:41:0102037:767

Система координат МСК - субъект 56

Зона № 3



## КАРТА-ПЛАН ТЕРРИТОРИИ

### Описание местоположения зданий, сооружений, объектов незавершенного строительства на земельном участке

Обозначение характерных точек контура	Содержатся в Едином государственном реестре недвижимости			Определены в ходе выполнения комплексных кадастровых работ			Метод определения координат	Формулы, примененные для расчета средней квадратической погрешности определения координат характерных точек границ (M <sub>t</sub> ), с подставленными в такие формулы значениями и итоговые (вычисленные) значения M <sub>t</sub> , м
	Координаты, м		Радиус, м	Координаты, м		Радиус, м		
	X	Y	R	X	Y	R		
1	2	3	4	5	6	7	8	9
н200	—	—	—	388894,67	3268459,45	—	Метод спутниковых геодезических измерений (определений)	$M_t = \sqrt{m_0^2 + m_1^2} = \sqrt{0,04^2 + 0,09^2} = 0,10$
н210	—	—	—	388891,93	3268467,40	—	Метод спутниковых геодезических измерений (определений)	$M_t = \sqrt{m_0^2 + m_1^2} = \sqrt{0,04^2 + 0,09^2} = 0,10$
н220	—	—	—	388887,53	3268465,57	—	Метод спутниковых геодезических измерений (определений)	$M_t = \sqrt{m_0^2 + m_1^2} = \sqrt{0,04^2 + 0,09^2} = 0,10$
н230	—	—	—	388889,86	3268457,84	—	Метод спутниковых геодезических измерений (определений)	$M_t = \sqrt{m_0^2 + m_1^2} = \sqrt{0,04^2 + 0,09^2} = 0,10$
н200	—	—	—	388894,67	3268459,45	—	Метод спутниковых геодезических измерений (определений)	$M_t = \sqrt{m_0^2 + m_1^2} = \sqrt{0,04^2 + 0,09^2} = 0,10$

## КАРТА-ПЛАН ТЕРРИТОРИИ

### Описание местоположения зданий, сооружений, объектов незавершенного строительства на земельном участке

2. Сведения о характеристиках объекта недвижимости с кадастровым номером 56:41:0102037:767		
№ п/п	Наименование характеристики	Значение характеристики
1	2	3
1	Вид объекта недвижимости	здание
2	Ранее присвоенный государственный учетный номер (инвентарный) здания, сооружения, объекта незавершенного строительства	—
3	Кадастровый номер земельного участка (земельных участков), в границах которого (которых) расположены здание, сооружение, объект незавершенного строительства	—
4	Уникальный учетный номер кадастрового квартала, в границах которого расположены здание, сооружение, объект незавершенного строительства	56:41:0102037
5.	Адрес здания, сооружения, объекта незавершенного строительства	—
5.1.	Сведения о местоположении здания, сооружения, объекта незавершенного строительства (при отсутствии адреса) в структурированном в соответствии с федеральной информационной адресной системой виде	Оренбургская область, г.Медногорск, ул. Комсомольская, 1, гараж № 3/79
5.2.	Дополнительные сведения о местоположении	—
6	Иные сведения	—

### 3. Пояснения к сведениям об объекте недвижимости с кадастровым номером 56:41:0102037:767 :

1.	
----	--

### 1. Сведения о характерных точках контура объекта недвижимости с кадастровым номером 56:41:0102056:258

Система координат МСК - субъект 56							Зона № 3	
Обозначение характерных точек контура	Содержатся в Едином государственном реестре недвижимости			Определены в ходе выполнения комплексных кадастровых работ			Метод определения координат	Формулы, примененные для расчета средней квадратической погрешности определения координат характерных точек границ (M <sub>t</sub> ), с подставленными в такие формулы значениями и итоговые (вычисленные) значения M <sub>t</sub> , м
	Координаты, м		Радиус, м	Координаты, м		Радиус, м		
	X	Y	R	X	Y	R		
1	2	3	4	5	6	7	8	9
н2630	—	—	—	388673,14	3268493,66	—	Метод спутниковых геодезических	$M_t = \sqrt{m_0^2 + m_1^2} = \sqrt{0,04^2 + 0,09^2} = 0,10$

## КАРТА-ПЛАН ТЕРРИТОРИИ

### Описание местоположения зданий, сооружений, объектов незавершенного строительства на земельном участке

							измерений (определений)	
н2640	—	—	—	388700,75	3268535,5 0	—	Метод спутниковых геодезических измерений (определений)	$M_t = \sqrt{m_0^2 + m_1^2} = \sqrt{0,04^2 + 0,09^2} = 0,10$
н2650	—	—	—	388698,30	3268537,0 8	—	Метод спутниковых геодезических измерений (определений)	$M_t = \sqrt{m_0^2 + m_1^2} = \sqrt{0,04^2 + 0,09^2} = 0,10$
н2660	—	—	—	388699,86	3268539,4 3	—	Метод спутниковых геодезических измерений (определений)	$M_t = \sqrt{m_0^2 + m_1^2} = \sqrt{0,04^2 + 0,09^2} = 0,10$
н2670	—	—	—	388695,01	3268542,5 3	—	Метод спутниковых геодезических измерений (определений)	$M_t = \sqrt{m_0^2 + m_1^2} = \sqrt{0,04^2 + 0,09^2} = 0,10$
н2680	—	—	—	388693,45	3268540,1 7	—	Метод спутниковых геодезических измерений (определений)	$M_t = \sqrt{m_0^2 + m_1^2} = \sqrt{0,04^2 + 0,09^2} = 0,10$
н2690	—	—	—	388690,11	3268542,4 1	—	Метод спутниковых геодезических измерений (определений)	$M_t = \sqrt{m_0^2 + m_1^2} = \sqrt{0,04^2 + 0,09^2} = 0,10$
н2700	—	—	—	388662,53	3268500,7 8	—	Метод спутниковых геодезических измерений (определений)	$M_t = \sqrt{m_0^2 + m_1^2} = \sqrt{0,04^2 + 0,09^2} = 0,10$

## КАРТА-ПЛАН ТЕРРИТОРИИ

### Описание местоположения зданий, сооружений, объектов незавершенного строительства на земельном участке

							измерений (определений)	
н2630	—	—	—	388673,14	3268493,6 6	—	Метод спутниковых геодезических измерений (определений)	$M_t = \sqrt{m_0^2 + m_1^2} = \sqrt{0,04^2 + 0,09^2} = 0,10$

#### 2. Сведения о характеристиках объекта недвижимости с кадастровым номером 56:41:0102056:258

№ п/п	Наименование характеристики	Значение характеристики
1	2	3
1	Вид объекта недвижимости	здание
2	Ранее присвоенный государственный учетный номер (инвентарный) здания, сооружения, объекта незавершенного строительства	—
3	Кадастровый номер земельного участка (земельных участков), в границах которого (которых) расположены здание, сооружение, объект незавершенного строительства	56:41:0102037:179
4	Уникальный учетный номер кадастрового квартала, в границах которого расположены здание, сооружение, объект незавершенного строительства	56:41:0102037
5.	Адрес здания, сооружения, объекта незавершенного строительства	—
5.1.	Сведения о местоположении здания, сооружения, объекта незавершенного строительства (при отсутствии адреса) в структурированном в соответствии с федеральной информационной адресной системой виде	Оренбургская область, г Медногорск, ул Комсомольская, д № 2/4
5.2.	Дополнительные сведения о местоположении	—
6	Иные сведения	—

#### 3. Пояснения к сведениям об объекте недвижимости с кадастровым номером 56:41:0102056:258 :

1.	
----	--

#### 1. Сведения о характерных точках контура объекта недвижимости с кадастровым номером 56:41:0102056:290

Система координат МСК - субъект 56

Зона № 3

## КАРТА-ПЛАН ТЕРРИТОРИИ

### Описание местоположения зданий, сооружений, объектов незавершенного строительства на земельном участке

Обозначение характерных точек контура	Содержатся в Едином государственном реестре недвижимости			Определены в ходе выполнения комплексных кадастровых работ			Метод определения координат	Формулы, примененные для расчета средней квадратической погрешности определения координат характерных точек границ (M <sub>t</sub> ), с подставленными в такие формулы значениями и итоговые (вычисленные) значения M <sub>t</sub> , м
	Координаты, м		Радиус, м	Координаты, м		Радиус, м		
	X	Y	R	X	Y	R		
1	2	3	4	5	6	7	8	9
н2600	—	—	—	388645,07	3268514,4 1	—	Метод спутниковых геодезических измерений (определений)	$M_t = \sqrt{m_0^2 + m_1^2} = \sqrt{0,04^2 + 0,09^2} = 0,10$
н2610	—	—	—	388649,51	3268521,4 1	—	Метод спутниковых геодезических измерений (определений)	$M_t = \sqrt{m_0^2 + m_1^2} = \sqrt{0,04^2 + 0,09^2} = 0,10$
н2590	—	—	—	388624,69	3268538,1 9	—	Метод спутниковых геодезических измерений (определений)	$M_t = \sqrt{m_0^2 + m_1^2} = \sqrt{0,04^2 + 0,09^2} = 0,10$
н2620	—	—	—	388620,06	3268531,0 9	—	Метод спутниковых геодезических измерений (определений)	$M_t = \sqrt{m_0^2 + m_1^2} = \sqrt{0,04^2 + 0,09^2} = 0,10$
н2600	—	—	—	388645,07	3268514,4 1	—	Метод спутниковых геодезических измерений (определений)	$M_t = \sqrt{m_0^2 + m_1^2} = \sqrt{0,04^2 + 0,09^2} = 0,10$

## КАРТА-ПЛАН ТЕРРИТОРИИ

### Описание местоположения зданий, сооружений, объектов незавершенного строительства на земельном участке

<b>2. Сведения о характеристиках объекта недвижимости с кадастровым номером 56:41:0102056:290</b>		
<b>№ п/п</b>	<b>Наименование характеристики</b>	<b>Значение характеристики</b>
<b>1</b>	<b>2</b>	<b>3</b>
1	Вид объекта недвижимости	здание
2	Ранее присвоенный государственный учетный номер (инвентарный) здания, сооружения, объекта незавершенного строительства	—
3	Кадастровый номер земельного участка (земельных участков), в границах которого (которых) расположены здание, сооружение, объект незавершенного строительства	56:41:0102037:699
4	Уникальный учетный номер кадастрового квартала, в границах которого расположены здание, сооружение, объект незавершенного строительства	56:41:0102037
5.	Адрес здания, сооружения, объекта незавершенного строительства	—
5.1.	Сведения о местоположении здания, сооружения, объекта незавершенного строительства (при отсутствии адреса) в структурированном в соответствии с федеральной информационной адресной системой виде	Оренбургская область, г. Медногорск, ул. Комсомольская, д. № 2/2
5.2.	Дополнительные сведения о местоположении	—
6	Иные сведения	—
<b>3. Пояснения к сведениям об объекте недвижимости с кадастровым номером 56:41:0102056:290 :</b>		
1.		

## КАРТА-ПЛАН ТЕРРИТОРИИ

### Сведения о зданиях, сооружениях, объектах незавершенного строительства, необходимые для исправления реестровых ошибок в сведениях об описании их местоположения

1. Сведения о характерных точках контура

сооружение

с кадастровым номером 56:41:0000000:2002

вид объекта недвижимости (здание, сооружение, объект незавершенного строительства)

Система координат МСК - субъект 56

Зона № 3

Обозначение характерных точек контура	Содержатся в Едином государственном реестре недвижимости		Определены в ходе выполнения комплексных кадастровых работ		Метод определения координат	Формулы, примененные для расчета средней квадратической погрешности определения координат характерных точек границ (M <sub>t</sub> ), с подставленными в такие формулы значениями и итоговые (вычисленные) значения M <sub>t</sub> , м		
	Координаты, м		Координаты, м					
	X	Y	X	Y				
1	2	3	4	5	6	7	8	9
н2240	—	—	—	388602,2 6	3268839, 84	—	Метод спутниковых геодезических измерений (определений)	$M_t = \sqrt{m_0^2 + m_1^2} = \sqrt{0,04^2 + 0,09^2} = 0,10$
н2250	—	—	—	388655,4 7	3268854, 34	—	Метод спутниковых геодезических измерений (определений)	$M_t = \sqrt{m_0^2 + m_1^2} = \sqrt{0,04^2 + 0,09^2} = 0,10$
н2260	—	—	—	388655,0 2	3268855, 76	—	Метод спутниковых геодезических измерений (определений)	$M_t = \sqrt{m_0^2 + m_1^2} = \sqrt{0,04^2 + 0,09^2} = 0,10$
н2270	—	—	—	388656,3 4	3268856, 16	—	Метод спутниковых геодезических измерений (определений)	$M_t = \sqrt{m_0^2 + m_1^2} = \sqrt{0,04^2 + 0,09^2} = 0,10$
н2280	—	—	—	388654,0 6	3268864, 55	—	Метод спутниковых геодезических измерений (определений)	$M_t = \sqrt{m_0^2 + m_1^2} = \sqrt{0,04^2 + 0,09^2} = 0,10$

## КАРТА-ПЛАН ТЕРРИТОРИИ

**Сведения о зданиях, сооружениях, объектах незавершенного строительства, необходимые для исправления реестровых ошибок в сведениях об описании их местоположения**

н2290	—	—	—	388652,6 1	3268864, 16	—	Метод спутниковых геодезических измерений (определений)	$M_t = \sqrt{m_0^2 + m_1^2} = \sqrt{0,04^2 + 0,09^2} = 0,10$
н2300	—	—	—	388649,1 8	3268876, 82	—	Метод спутниковых геодезических измерений (определений)	$M_t = \sqrt{m_0^2 + m_1^2} = \sqrt{0,04^2 + 0,09^2} = 0,10$
н2310	—	—	—	388612,6 8	3268866, 79	—	Метод спутниковых геодезических измерений (определений)	$M_t = \sqrt{m_0^2 + m_1^2} = \sqrt{0,04^2 + 0,09^2} = 0,10$
н2320	—	—	—	388612,2 5	3268868, 31	—	Метод спутниковых геодезических измерений (определений)	$M_t = \sqrt{m_0^2 + m_1^2} = \sqrt{0,04^2 + 0,09^2} = 0,10$
н2330	—	—	—	388603,7 6	3268866, 07	—	Метод спутниковых геодезических измерений (определений)	$M_t = \sqrt{m_0^2 + m_1^2} = \sqrt{0,04^2 + 0,09^2} = 0,10$
н2340	—	—	—	388604,2 1	3268864, 56	—	Метод спутниковых геодезических измерений (определений)	$M_t = \sqrt{m_0^2 + m_1^2} = \sqrt{0,04^2 + 0,09^2} = 0,10$
н2350	—	—	—	388596,2 4	3268862, 32	—	Метод спутниковых геодезических измерений (определений)	$M_t = \sqrt{m_0^2 + m_1^2} = \sqrt{0,04^2 + 0,09^2} = 0,10$
н2240	—	—	—	388602,2 6	3268839, 84	—	Метод спутниковых геодезических измерений (определений)	$M_t = \sqrt{m_0^2 + m_1^2} = \sqrt{0,04^2 + 0,09^2} = 0,10$
1	388634,55	3268824,4 7	—	—	—	—	—	—



## КАРТА-ПЛАН ТЕРРИТОРИИ

### Сведения о зданиях, сооружениях, объектах незавершенного строительства, необходимые для исправления реестровых ошибок в сведениях об описании их местоположения

2	388646,23	3268847,7 0	—	—	—	—	—	—
3	388621,41	3268860,2 4	—	—	—	—	—	—
4	388609,73	3268837,0 1	—	—	—	—	—	—

#### 2. Иные сведения об объекте недвижимости с кадастровым номером 56:41:0000000:2002

1. —

#### 3. Пояснения к сведениям об объекте недвижимости с кадастровым номером 56:41:0000000:2002

1.

#### 1. Сведения о характерных точках контура здание с кадастровым номером 56:41:0102037:744

\_\_\_\_\_

вид объекта недвижимости (здание, сооружение, объект незавершенного строительства)

#### Система координат МСК - субъект 56

Зона № 3

Обозначение характерных точек контура	Содержатся в Едином государственном реестре недвижимости			Определены в ходе выполнения комплексных кадастровых работ			Метод определения координат	Формулы, примененные для расчета средней квадратической погрешности определения координат характерных точек границ (M <sub>t</sub> ), с подставленными в такие формулы значениями и итоговые (вычисленные) значения M <sub>t</sub> , м
	Координаты, м		Радиус, м	Координаты, м		Радиус, м		
	X	Y	R	X	Y	R		
1	2	3	4	5	6	7	8	9
5	388749,87	3268576,9 0	—	388749,8 7	3268576, 90	—	Метод спутниковых геодезических измерений (определений)	$M_t = \sqrt{m_0^2 + m_1^2} = \sqrt{0,04^2 + 0,09^2} = 0,10$
6	388753,24	3268584,0 4	—	388753,2 4	3268584, 04	—	Метод спутниковых геодезических измерений (определений)	$M_t = \sqrt{m_0^2 + m_1^2} = \sqrt{0,04^2 + 0,09^2} = 0,10$

## КАРТА-ПЛАН ТЕРРИТОРИИ

### Сведения о зданиях, сооружениях, объектах незавершенного строительства, необходимые для исправления реестровых ошибок в сведениях об описании их местоположения

7	388745,99	3268587,5 5	—	—	—	—	—	—
8	388743,92	3268588,5 7	—	—	—	—	—	—
9	388740,60	3268581,4 1	—	—	—	—	—	—
н253О	—	—	—	388746,1 2	3268587, 51	—	Метод спутниковых геодезических измерений (определений)	$M_t = \sqrt{m_0^2 + m_1^2} = \sqrt{0,04^2 + 0,09^2} = 0,10$
н254О	—	—	—	388742,7 4	3268580, 40	—	Метод спутниковых геодезических измерений (определений)	$M_t = \sqrt{m_0^2 + m_1^2} = \sqrt{0,04^2 + 0,09^2} = 0,10$
5	388749,87	3268576,9 0	—	388749,8 7	3268576, 90	—	Метод спутниковых геодезических измерений (определений)	$M_t = \sqrt{m_0^2 + m_1^2} = \sqrt{0,04^2 + 0,09^2} = 0,10$

#### 2. Иные сведения об объекте недвижимости с кадастровым номером 56:41:0102037:744

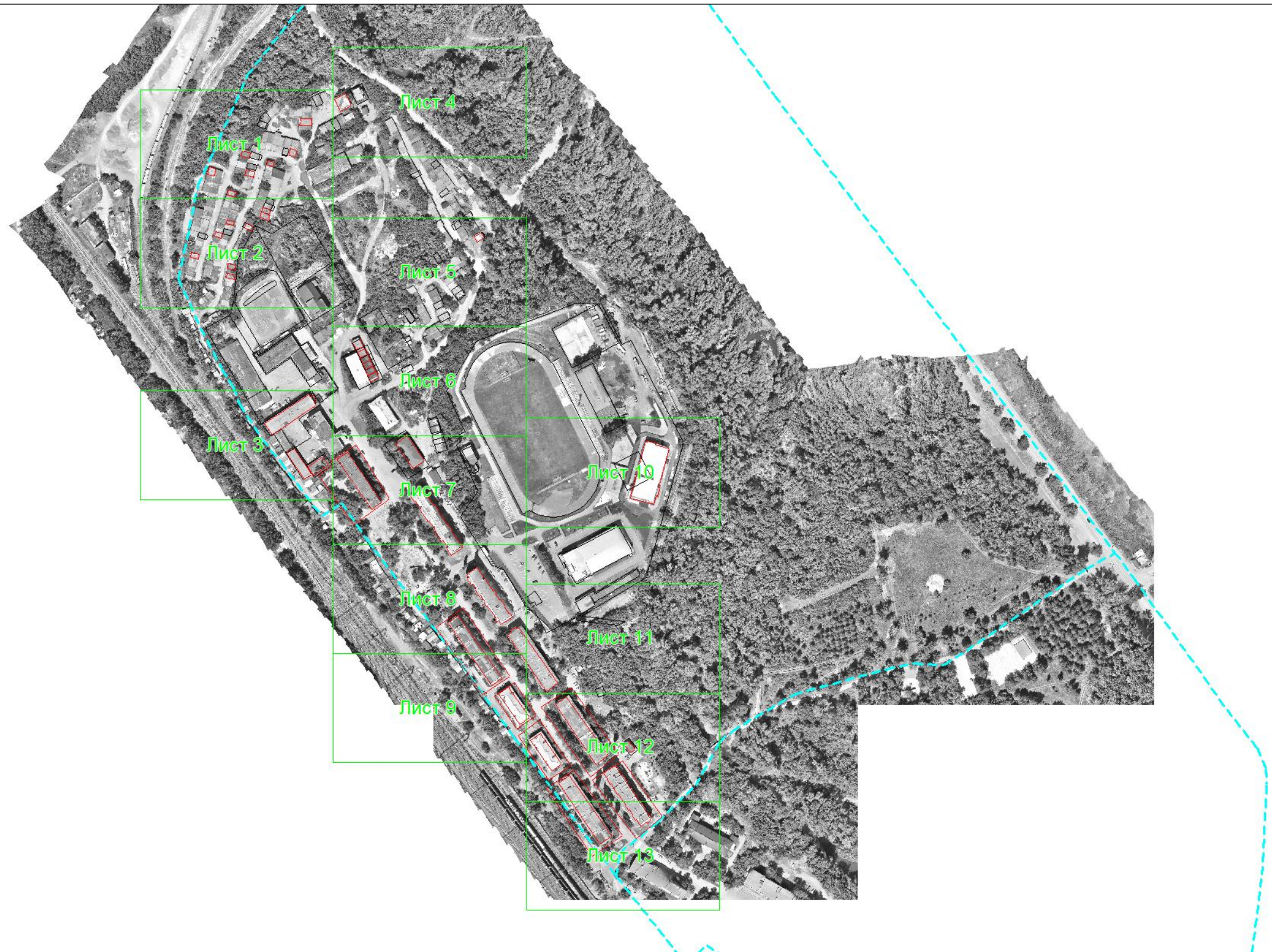
1. —

#### 3. Пояснения к сведениям об объекте недвижимости с кадастровым номером 56:41:0102037:744

1.


КАРТА-ПЛАН ТЕРРИТОРИИ  
Схема границ земельных участков

Основной лист



Масштаб 1: 4265

Условные обозначения:

-  – область выносного листа,
- 23** – номер выносного листа.

Остальные обозначения приведены на отдельной странице в конце раздела.

КАРТА-ПЛАН ТЕРРИТОРИИ  
Схема границ земельных участков

Выносной лист №1



Масштаб 1:500

Условные обозначения приведены на отдельной странице в конце раздела.

КАРТА-ПЛАН ТЕРРИТОРИИ  
Схема границ земельных участков

Выносной лист №2



Масштаб 1:500

Условные обозначения приведены на отдельной странице в конце раздела.

КАРТА-ПЛАН ТЕРРИТОРИИ  
Схема границ земельных участков

Выносной лист №3



Масштаб 1:500

Условные обозначения приведены на отдельной странице в конце раздела.

КАРТА-ПЛАН ТЕРРИТОРИИ  
Схема границ земельных участков

Выносной лист №4



Масштаб 1:500

Условные обозначения приведены на отдельной странице в конце раздела.

**КАРТА-ПЛАН ТЕРРИТОРИИ**  
**Схема границ земельных участков**

Выносной лист №5



Масштаб 1:500

Условные обозначения приведены на отдельной странице в конце раздела.



**КАРТА-ПЛАН ТЕРРИТОРИИ**  
**Схема границ земельных участков**

Выносной лист №6



Масштаб 1:500

Условные обозначения приведены на отдельной странице в конце раздела.

**КАРТА-ПЛАН ТЕРРИТОРИИ**  
**Схема границ земельных участков**

Выносной лист №7



Масштаб 1:500

Условные обозначения приведены на отдельной странице в конце раздела.

**КАРТА-ПЛАН ТЕРРИТОРИИ**  
**Схема границ земельных участков**

Выносной лист №8




Масштаб 1:500

Условные обозначения приведены на отдельной странице в конце раздела.

КАРТА-ПЛАН ТЕРРИТОРИИ  
Схема границ земельных участков

Выносной лист №9



Масштаб 1:500

Условные обозначения приведены на отдельной странице в конце раздела.

**КАРТА-ПЛАН ТЕРРИТОРИИ**  
**Схема границ земельных участков**

Выносной лист №10



Масштаб 1:500

Условные обозначения приведены на отдельной странице в конце раздела.

КАРТА-ПЛАН ТЕРРИТОРИИ  
Схема границ земельных участков

Выносной лист №11



Масштаб 1:500

Условные обозначения приведены на отдельной странице в конце раздела.

КАРТА-ПЛАН ТЕРРИТОРИИ  
Схема границ земельных участков

Выносной лист №12




Масштаб 1:500

Условные обозначения приведены на отдельной странице в конце раздела.

**КАРТА-ПЛАН ТЕРРИТОРИИ**  
**Схема границ земельных участков**

Выносной лист №13



Масштаб 1:500






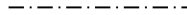




Условные обозначения приведены на отдельной странице в конце раздела.



# КАРТА-ПЛАН ТЕРРИТОРИИ

## Схема границ земельных участков

### Условные обозначения:

-  – существующая часть границы земельного участка,
-  – вновь образованная или уточненная часть границы земельного участка,
-  – характерная точка границы земельного участка,
-  – часть контура здания, сооружения, объекта незавершенного строительства, образованного проекцией существующего наземного конструктивного элемента здания, сооружения, объекта незавершенного строительства,
-  – часть контура здания, сооружения, объекта незавершенного строительства, образованного проекцией вновь образованного наземного конструктивного элемента здания, сооружения, объекта незавершенного строительства,
-  – часть контура здания, сооружения, объекта незавершенного строительства, образованного проекцией существующего надземного конструктивного элемента здания, сооружения, объекта незавершенного строительства,
-  – часть контура здания, сооружения, объекта незавершенного строительства, образованного проекцией вновь образованного надземного конструктивного элемента здания, сооружения, объекта незавершенного строительства,
-  – часть контура здания, сооружения, объекта незавершенного строительства, образованного проекцией существующего подземного конструктивного элемента здания, сооружения, объекта незавершенного строительства,
-  – часть контура здания, сооружения, объекта незавершенного строительства, образованного проекцией вновь образованного подземного конструктивного элемента здания, сооружения, объекта незавершенного строительства,
-  – характерная точка контура здания,









**КАРТА-ПЛАН ТЕРРИТОРИИ**  
**Схема геодезических построений**









Условные обозначения приведены на отдельной странице в конце раздела.

## КАРТА-ПЛАН ТЕРРИТОРИИ

### Схема геодезических построений

#### Условные обозначения:

-  – существующая часть границы земельного участка,
-  – характерная точка границы земельного участка,
-  – часть контура здания, сооружения, объекта незавершенного строительства, образованного проекцией существующего наземного конструктивного элемента здания, сооружения, объекта незавершенного строительства,
-  – часть контура здания, сооружения, объекта незавершенного строительства, образованного проекцией существующего надземного конструктивного элемента здания, сооружения, объекта незавершенного строительства,
-  – часть контура здания, сооружения, объекта незавершенного строительства, образованного проекцией существующего подземного конструктивного элемента здания, сооружения, объекта незавершенного строительства,
-  – пункт государственной геодезической сети,
-  – направления геодезических построений при создании съемочного обоснования,
-  контур здания, сооружения, объекта незавершенного строительства, размеры которого не могут быть переданы в масштабе графической части

-  – вновь образованная или уточненная часть границы земельного участка,
-  – характерная точка контура здания,
-  – часть контура здания, сооружения, объекта незавершенного строительства, образованного проекцией вновь образованного наземного конструктивного элемента здания, сооружения, объекта незавершенного строительства,
-  – часть контура здания, сооружения, объекта незавершенного строительства, образованного проекцией вновь образованного надземного конструктивного элемента здания, сооружения, объекта незавершенного строительства,
-  – часть контура здания, сооружения, объекта незавершенного строительства, образованного проекцией вновь образованного подземного конструктивного элемента здания, сооружения, объекта незавершенного строительства,
-  – пункт опорной межевой сети,
-  – направления геодезических построений при определении координат характерных точек границ земельного участка,
-  контур сооружения, объекта незавершенного строительства, представляющий собой окружность, размеры которой не могут быть переданы в масштабе графической части